

ACCON GmbH · Provinostraße 52 · 86153 Augsburg

**per E-Mail**  
Stadt Sachsenheim  
Äußerer Schloßhof 3  
74343 SachsenheimACCON GmbH  
Büro Augsburg  
Provinostraße 52  
86153 Augsburg

Tel.: 0821 / 455 965 -0

Christian Fend  
Tel.: 0821 / 455 965 -11  
christian.fend@accon.de29.03.2018  
7594/05 Rev1**Lärmaktionsplan, zusätzliche Darstellungen zur geplanten  
Geschwindigkeitsreduzierung von 50 km/h auf 30 km/h**  
Az. ACB-0717-7594/05 Rev.1**Aufgabenstellung**

Bei der strategischen Lärmkartierung 2012 der LUBW wurden im Stadtgebiet Sachsenheim Teilstrecken der L 1125 und der L 1110 berücksichtigt. Grundsätzlich besteht für die Stadt Sachsenheim die Verpflichtung, für diese Hauptverkehrsstraßen der 2. Stufe gemäß § 47 BImSchG einen Lärmaktionsplan aufzustellen, da aus der Strategischen Lärmkartierung des Landes Baden-Württemberg Konflikte erkennbar waren.

Zur Vorbereitung einer Lärmaktionsplanung wurde zunächst in einem ersten Schritt die Lärmkartierung für ein umfassenderes Straßennetz durchgeführt – unabhängig von den Verpflichtungen, die aus der strategischen Lärmkartierung resultieren (Maßgaben für die Kartierungspflicht einer Straße, Berechnungsvorschrift VBUS).

Diese Kartierung wurde nach der in Deutschland geltenden Berechnungsvorschrift RLS-90 durchgeführt, um eine spätere Beurteilung von Lärminderungsmaßnahmen nach den in Deutschland einschlägigen Vorschriften zu ermöglichen.

Abweichend von vorangegangenen Untersuchungen wurde die Lichtsignalanlage an der Kreuzung Hauptstraße / Bissinger Straße / Ludwigsburger Straße nun entsprechend der tatsächlichen Betriebszeiten nur tags von 6 bis 22 Uhr berücksichtigt. Nachts ist die Anlage außer Betrieb.

Es zeigte sich, dass die Lärmsanierungswerte an zahlreichen Stellen überschritten werden, an denen die Wohngebäude nahe an der Straße stehen. An 336 Gebäuden wird der Lärmsanierungswert überschritten. Bereiche, in denen die Lärmsanierungswerte an zahlreichen Gebäuden in einem engen räumlichen Zusammenhang überschritten werden, wurden identifiziert. Diese Bereiche eignen sich dem Grunde nach für eine Lärmsanierung mit aktiven Maßnahmen (z. B. Lärmarmen Fahrbahnbelag) oder passiven Maßnahmen (Schallschutzfenster). Die Entscheidung darüber erfolgt durch die zuständige Genehmigungsbehörde.

ACCON GmbH  
Gewerbering 5  
86926 Greifenberg · Germany  
Tel.: +49 (0)8192/9960-0  
Fax: +49 (0)8192/9960-29  
info@accon.de · www.accon.de**Geschäftsführer**  
Markus Petz  
Dr. Wolfgang Henry  
  
Amtsgericht Augsburg  
HRB 20379  
Ust-IdNr.: DE129277346**Bankverbindungen**  
Deutsche Bank Landsberg a. L.  
IBAN: DE33 7007 0024 0745 0695 00, BIC: DEUTDE33  
  
Sparkasse Landsberg-Dießen  
IBAN: DE81 7005 2060 0008 1454 35, BIC: BYLADEM11LLD

Weiter zeigte sich, dass die Auslösewerte der Lärmschutz-Richtlinien-StV an einigen Stellen überschritten werden, an denen die Wohngebäude besonders nahe an der Straße stehen. An 102 Gebäuden wird der Auslösewert überschritten. Bereiche, in denen die Auslösewerte an mehreren Gebäuden in einem engen räumlichen Zusammenhang überschritten werden, wurden identifiziert. Diese Bereiche eignen sich dem Grunde nach für die Anordnung von straßenverkehrsrechtlichen Maßnahmen (z. B. Geschwindigkeitsbegrenzung auf 30 km/h). Die Entscheidung darüber erfolgt durch die zuständige Genehmigungsbehörde.

Diese Untersuchungen wurden im Bericht ACB-0516-6443/06 vom 06.05.2016 dokumentiert.

Auf Grundlage der gewonnenen Erkenntnisse will die Stadt Sachsenheim nun mit der Lärmaktionsplanung beginnen. Der Schwerpunkt der Maßnahmen soll mangels Alternativen auf die Reduzierung der zulässigen Geschwindigkeit von 50 km/h auf 30 km/h gesetzt werden.

In einem Vorgespräch am 22.02.2017 wurden folgende Lärmbrennpunkte ermittelt, die aufgrund der vorliegenden Lärmbelastungen grundsätzlich einer Genehmigung straßenverkehrsrechtlicher Maßnahmen zugänglich sein könnten:

1. Sachsenheim: Sersheimer Straße (L 1110) östlich Kleinsachsenheimer Straße (L 1141) – Hauptstraße (L 1110) – Ludwigsburger Straße westlich Tankstelle;
2. Sachsenheim: Oberriexinger Straße (L 1141) zwischen Hauptstraße im Norden und Fuchsweg im Süden (abschnittsweise auch aus Gründen der Verkehrssicherheit);
3. Kleinsachsenheim: Großsachsenheimer Straße (L 1141) zwischen Im Holderbusch (alternativ Austraße) im Südwesten und Eugen-Doster-Straße (alternativ Löchgauer Straße) im Nordosten;
4. Hohenhaslach: Ochsenbacher Straße (L 1110) zwischen Rinnenstraße / Allmandklinge – Freudentaler Straße (L 1106) im Westen und Vaihinger Straße (K 1638) im Osten (Hinweis: im weiteren Verlauf östlich der Vaihinger Straße ist bereits heute die Geschwindigkeit nachts auf 30 km/h beschränkt);
5. Ochsenbach: Dorfstraße (L 1110) zwischen Ortseingang im Süden und Häfnerhaslacher Straße im Norden.

Mit der vorliegenden Untersuchung sollen die bisherigen Erkenntnisse um zusätzliche Unterlagen ergänzt werden, um damit zu einem Einvernehmen mit der zuständigen Behörde, dem Landratsamt Ludwigsburg, zu gelangen.

Nach Identifizierung der genehmigungsfähigen Maßnahmen soll dann ein Lärmaktionsplan im Entwurf formuliert werden und die Öffentlichkeit beteiligt werden

## **Berechnungen**

Das der Untersuchung zugrunde liegende Rechenmodell ist im Bericht ACB-0516-6443/06 vom 06.05.2016 dokumentiert. In Anlage 1 der vorliegenden Untersuchung sind die Emissionsparameter der Straßen und die Gebietsnutzung gemäß FNP, entnommen aus o. g. Bericht, nochmals beigelegt.

Die tatsächliche Nutzung der Gebäude wurde im Rahmen einer Ortsbegehung am 26.03.2017 erhoben. In einigen unklaren Fällen wurden zusätzliche Informationen von der Stadt Sachsenheim bereitgestellt. Die Erhebungen sind im Bericht 7594-04-B vom 10.07.2017 dokumentiert.

Bei der Erhebung festgestellte Abweichungen vom Rechenmodell (z. B. zwischenzeitlich abgebrochene oder neu errichtete Gebäude) wurden im Rechenmodell aktualisiert. Dazu wurden Lagepläne und Angaben zur Einwohnerzahl von der Stadt Sachsenheim zur Verfügung gestellt.

Die Berechnungen erfolgen nach den RLS-90. Die Berechnungspunkte zur Ermittlung der Lärmbelastung an den Gebäuden (Gebäudelärmkarten) liegen 5 cm vor der Gebäudefassade. Die Berechnung der Gebäudelärmkarten erfolgt auf drei Höhen: 2,5 m über dem Boden (EG), 5,3 m (1. OG) und 8,1 m (2. OG).

Die Darstellung der Gebäudelärmkarten erfolgt getrennt nach Beurteilungszeitraum Tag (06.00 bis 22.00 Uhr) und Nacht (22.00 bis 06.00 Uhr) und getrennt nach den drei Berechnungshöhen (EG, 1. OG, 2. OG). Die Gebäudelärmkarten im Maßstab 1: 2.000 sind in Anlage 2 für den Status Quo bzw. in Anlage 3 für den Planfall (Tempo 30) beigelegt.

Die Einfärbung eines Gebäudes erfolgt anhand eines Vergleichs des höchsten Beurteilungspegels eines Gebäudes (lauteste Fassade, lautestes Geschoss) mit den Auslösewerten der Lärmschutz-Richtlinien-StV. Ein gelb eingefärbtes Gebäude weist auf eine Überschreitung des Auslösewerts am Tag hin, blau in der Nacht und rot tags und nachts.

Die in den Gebäuden eingetragenen Zahlen bezeichnen die Hausnummer.

Die Straßennamen können über die Eintragungen in den Plänen (ID) und die Tabellen in Anlage 1 ermittelt werden.

In Anlage 4 sind die Berechnungsergebnisse tabellarisch aufgeführt. Hier ist ebenfalls die tatsächliche Nutzung der Gebäude gemäß o. g. Ortsbegehung eingetragen. In einzelnen Fällen sind für das EG keine Beurteilungspegel ausgewiesen – das EG wird dann von einem Anbau "verdeckt".

## Bewertung

Die Auslösewerte der Lärmschutz-Richtlinien-StV sind in folgender Tabelle zusammengestellt.

	Lärmschutz-Richtlinien-StV <sup>°</sup>	
Gebietsnutzung	Auslösewert	
	Tag	Nacht
Wohngebiete	70	60
Mischgebiete	70*	60*
Gewerbegebiete	75	65

<sup>°</sup> Richtlinien für straßenverkehrsrechtliche Maßnahmen zum Schutz der Bevölkerung vor Lärm (Lärmschutz-Richtlinien-StV), Bundesministerium für Verkehr, Bau und Stadtentwicklung, Bonn, 23.11.2007

\* Lärmaktionsplanung – Verfahren zur Aufstellung und Bindungswirkung, Ministerium für Verkehr und Infrastruktur Baden-Württemberg, Stuttgart, 23.03.2012

### Bereich 1

Sersheimer Straße (L 1110) östlich Kleinsachsenheimer Straße (L 1141) – Hauptstraße (L 1110) – Ludwigsburger Straße westlich Tankstelle

Es zeigt sich, dass die Auslösewerte an zahlreichen Gebäuden an der Sersheimer Straße, an der Hauptstraße und an der westlichen Ludwigsburger Straße überschritten werden. Dieser Bereich erfüllt die Voraussetzungen für die Anordnung von straßenverkehrsrechtlichen Maßnahmen (hier: Geschwindigkeitsbegrenzung auf 30 km/h). Die Entscheidung darüber erfolgt durch die zuständige Genehmigungsbehörde.

An der Ludwigsburger Straße finden sich östlich der Schlossgartenstraße noch vereinzelt Gebäude mit Überschreitungen.



### Bereich 2

Oberriexinger Straße (L 1141) zwischen Hauptstraße im Norden und Fuchsweg im Süden

Es zeigt sich, dass die Auslösewerte im nördlichen Bereich an zahlreichen Gebäuden nachts überschritten werden. Dieser Bereich erfüllt die Voraussetzungen für die Anordnung von straßenverkehrsrechtlichen Maßnahmen (hier: Geschwindigkeitsbegrenzung auf 30 km/h). Die Entscheidung darüber erfolgt durch die zuständige Genehmigungsbehörde.

Südlich der Oberen Straße / Seepfad finden sich noch vereinzelt Gebäude mit Überschreitungen.

### Bereich 3

Großsachsenheimer Straße (L 1141) zwischen Im Holderbusch (alternativ Austraße) im Südwesten und Eugen-Doster-Straße (alternativ Löchgauer Straße) im Nordosten;

Es zeigt sich, dass die Auslösewerte an zahlreichen Gebäuden zwischen Austraße und Löchgauer Straße nachts überschritten werden.

Südlich der Austraße finden sich noch vereinzelt Gebäude mit Überschreitungen.

### Bereich 4

Ochsenbacher Straße (L 1110) zwischen Rinnenstraße / Allmandklinge – Freudentaler Straße (L 1106) im Westen und Vaihinger Straße (K 1638) im Osten

Hinweis: im weiteren Verlauf östlich der Vaihinger Straße ist bereits heute die Geschwindigkeit nachts auf 30 km/h beschränkt.

Es zeigt sich, dass die Auslösewerte an zahlreichen Gebäuden zwischen Auf der Steige und Horrheimer Straße nachts überschritten werden. Dieser Bereich erfüllt die Voraussetzungen für die Anordnung von straßenverkehrsrechtlichen Maßnahmen (hier: Geschwindigkeitsbegrenzung auf 30 km/h). Die Entscheidung darüber erfolgt durch die zuständige Genehmigungsbehörde.

Westlich Auf der Klinge finden sich noch vereinzelt Gebäude mit Überschreitungen.

### Bereich 5

Dorfstraße (L 1110) zwischen Ortseingang im Süden und Häfnerhaslacher Straße im Norden

Es zeigt sich, dass die Auslösewerte an einigen Gebäuden im EG nachts überschritten werden.

ACCON GmbH

  
Dipl.-Ing. Univ. Christian Fend

**Anlagen**

- Anlage 1 Rechenmodell: Emissionsparameter Straße, Nutzung gemäß FNP
- Anlage 2 Gebäudelärmkarten Status Quo
- Anlage 3 Gebäudelärmkarten Tempo 30
- Anlage 4 Ergebnistabellen

## Anlage 1

### Rechenmodell

#### Straßenmodell

Liste der Straßenabschnitte im Bereich Großsachsenheim

ID	Bezeichnung
str_11	L 1110, südlich Sachsenheim
str_12	Bissinger Straße (L 1110), innerorts
str_13	Hauptstraße (L 1110), östlich Brunnenstraße
str_14	Hauptstraße (L 1110), westlich Brunnenstraße
str_15	Sersheimer Straße (L 1110), westlich Oberriexinger Straße
str_16	Sersheimer Straße (L 1110), östlich Bahnhofstraße
str_17	Sersheimer Straße (L 1110), westlich Bahnhofstraße
str_18	Sersheimer Straße (L 1110), westlich L 1141
str_19	Hohenhaslacher Straße (L 1110)
str_21	L 1110 westlich Sachsenheim (1)
str_22	L 1110 westlich Sachsenheim (2)
str_23	L 1110 westlich Sachsenheim (3)
str_24	L 1125, östlich Ludwigsburger Straße
str_25	L 1125, westlich Ludwigsburger Straße
str_26	L 1125, südlich Sachsenheim
str_27	L 1125, östlich L 1141
str_28	Umgehungsstraße Richtung Sersheim, westlich L 1141
str_29	Umgehungsstraße Richtung Sersheim, östlich Kreisverkehr bei Sersheim
str_31	L 1141, südlich L 1125
str_32	L 1141, nördlich L 1125
str_33	L 1141, südlich Westtangente / Südring
str_34	Oberriexinger Straße, südlich Hanfgraben
str_35	Oberriexinger Straße, Hanfgraben bis Hoher Weg
str_36	Oberriexinger Straße, nördlich Hoher Weg
str_37	L 1141: Kleinsachsenheimer Straße und Großsachsenheimer Straße, westlich Friedenstraße
str_38	Südring, westlich ALDI
str_39	Westtangente, östlich Hirtenwiesen
str_41	Ludwigsburger Straße, westlich L 1110
str_42	Ludwigsburger Straße, östlich Heinrich-Heine-Straße, außerorts
str_43	Ludwigsburger Straße, östlich Heinrich-Heine-Straße, innerorts
str_44	Ludwigsburger Straße, östlich Mühlstraße, westlich Heinrich-Heine-Straße
str_45	Ludwigsburger Straße, östlich L 1110, westlich Mühlstraße
str_46	Sersheimer Straße (L 1125), westlich Hohenhaslacher Straße (L 1110)
str_47	L 1125, westlich Sachsenheim
str_48	Heinrich-Heine-Straße, südlich Traunreuter Straße
str_49	Bahnhofstraße

## Liste der Straßenabschnitte im Bereich Kleinsachsenheim

ID	Bezeichnung
str_51	Großsachsenheimer Straße (L 1141), Friedenstraße bis Austraße
str_52	Großsachsenheimer Straße, Austraße bis Rathausstraße
str_53	Großsachsenheimer Straße, Löchgauer Straße (L 1141), Rathausstraße bis Bietigheimer Straße
str_54	Löchgauer Straße (L 1141), Bietigheimer Straße bis Heinzenberger Weg
str_55	Löchgauer Straße (L 1141), Heinzenberger Weg bis Zwischen-den-Wegen
str_56	Löchgauer Straße (L 1141), nördlich Zwischen-den-Wegen
str_57	L 1141, nördlich Kleinsachsenheim
str_61	Bietigheimer Straße (K 1635), westlich Schulgartenstraße
str_62	Bietigheimer Straße (K 1635), östlich Schulgartenstraße
str_63	Bietigheimer Straße (K 1635), östlich Metterzimmerer Straße
str_64	Bietigheimer Straße (K 1635), südlich Metterzimmerer Straße
str_65	K 1635, östlich Kleinsachsenheim
str_66	Metterzimmerer Straße
str_67	Zwischen den Wegen
str_68	Neuweiler Straße
str_69	Austraße

## Liste der Straßenabschnitte im Bereich Hohenhaslach

ID	Bezeichnung
str_71	L 1110, südlich L 1106
str_72	L 1110, östlich Hohenhaslach
str_73	Freudentaler Straße (L 1110), östlich
str_74	Freudentaler Straße (L 1110), T30N-Bereich, östlich Kirchbergstraße
str_75	Freudentaler Straße (L 1110), T30N-Bereich, westlich Kirchbergstraße
str_76	Freudentaler Straße (L 1110), westlich Vaihinger Straße
str_77	Ochsenbacher Straße (L 1110)
str_78	L 1110, westlich Hohenhaslach
str_81	L 1106, östlich L 1110
str_82	Horrheimer Straße (L 1106)
str_83	L 1106, südwestlich Hohenhaslach
str_84	Vaihinger Straße (K 1638)
str_85	K 1638, südlich Hohenhaslach

## Liste der Straßenabschnitte im Bereich Ochsenbach

ID	Bezeichnung
str_91	L 1110, östlich Ochsenbach
str_92	Dorfstraße (L 1110)
str_93	Güglinger Straße (L 1110)
str_94	L 1110, nördlich Ochsenbach
str_95	K1642, westlich Ochsenbach
str_96	Häfnerhaslacher Straße (K1642), innerorts

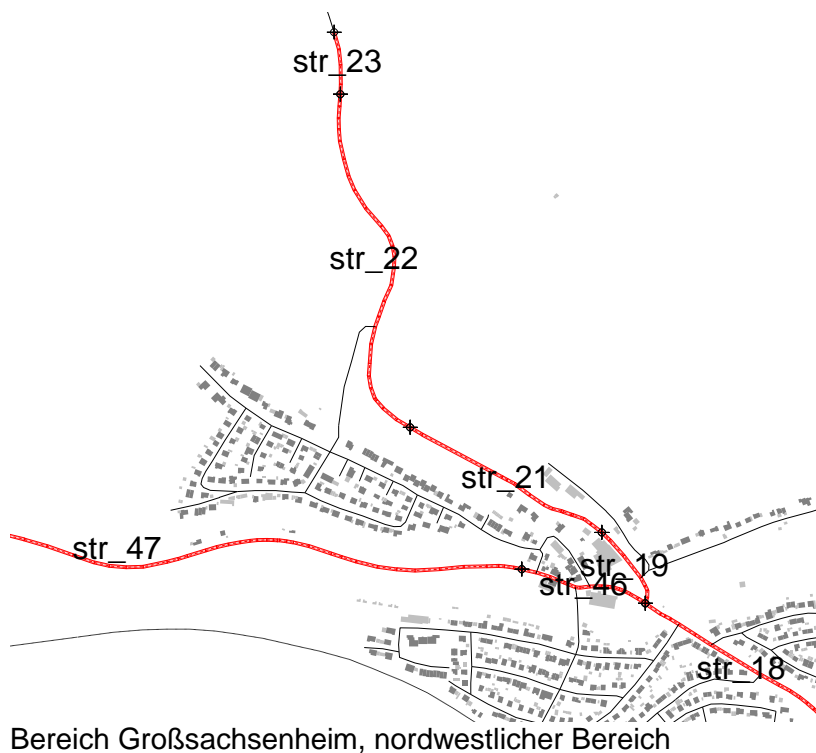
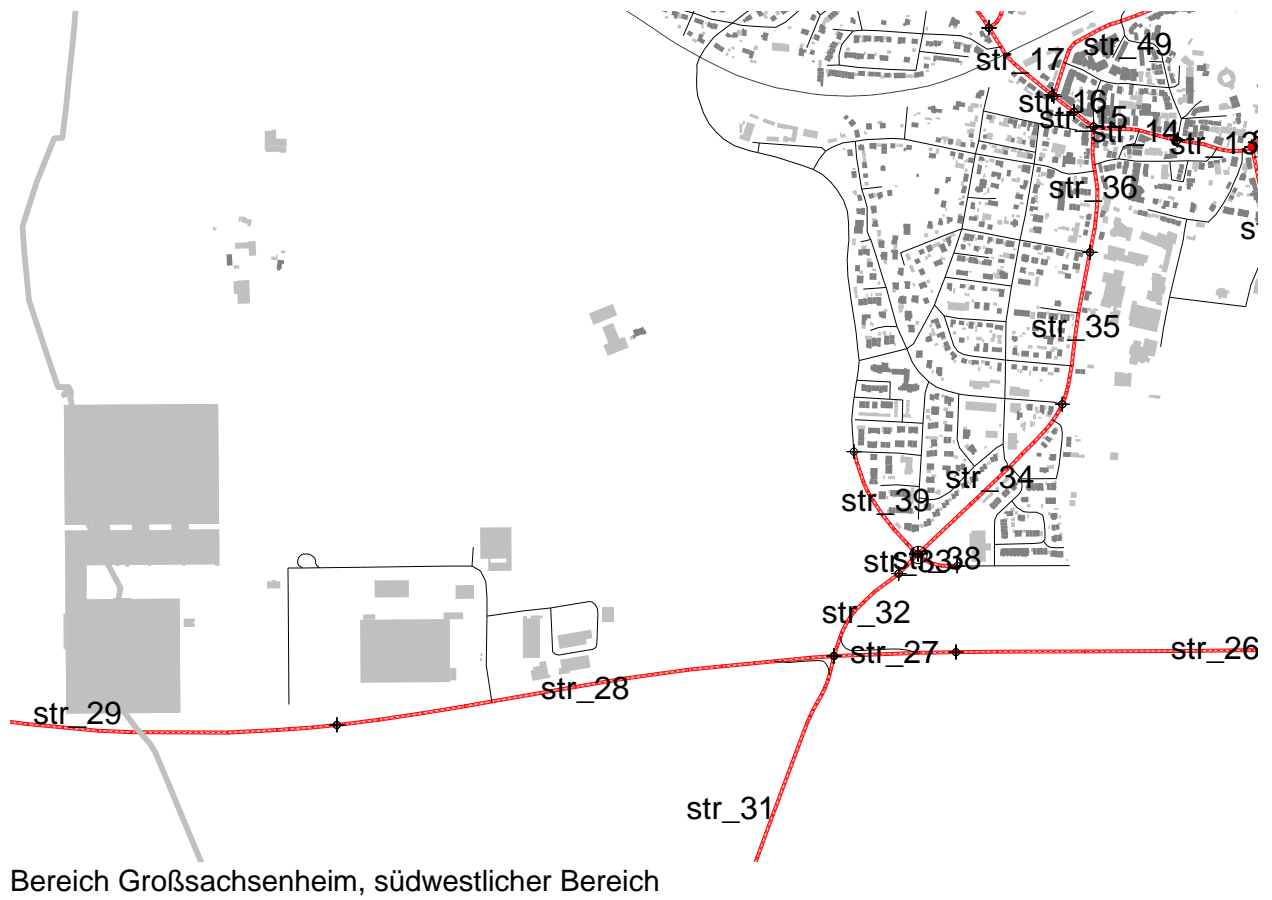
Lageplan der Straßen im Rechenmodell mit Bezeichnung der ID

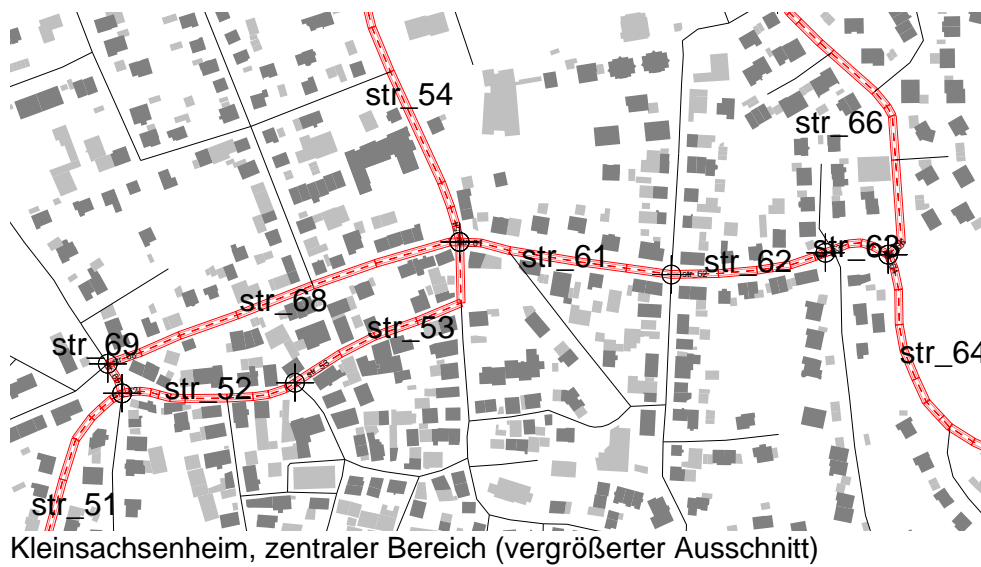


Bereich Großsachsenheim, südöstlicher Bereich

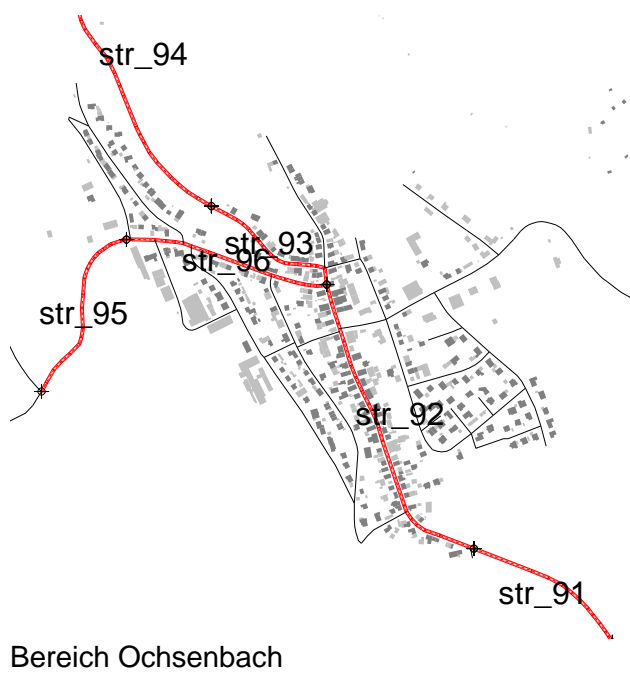
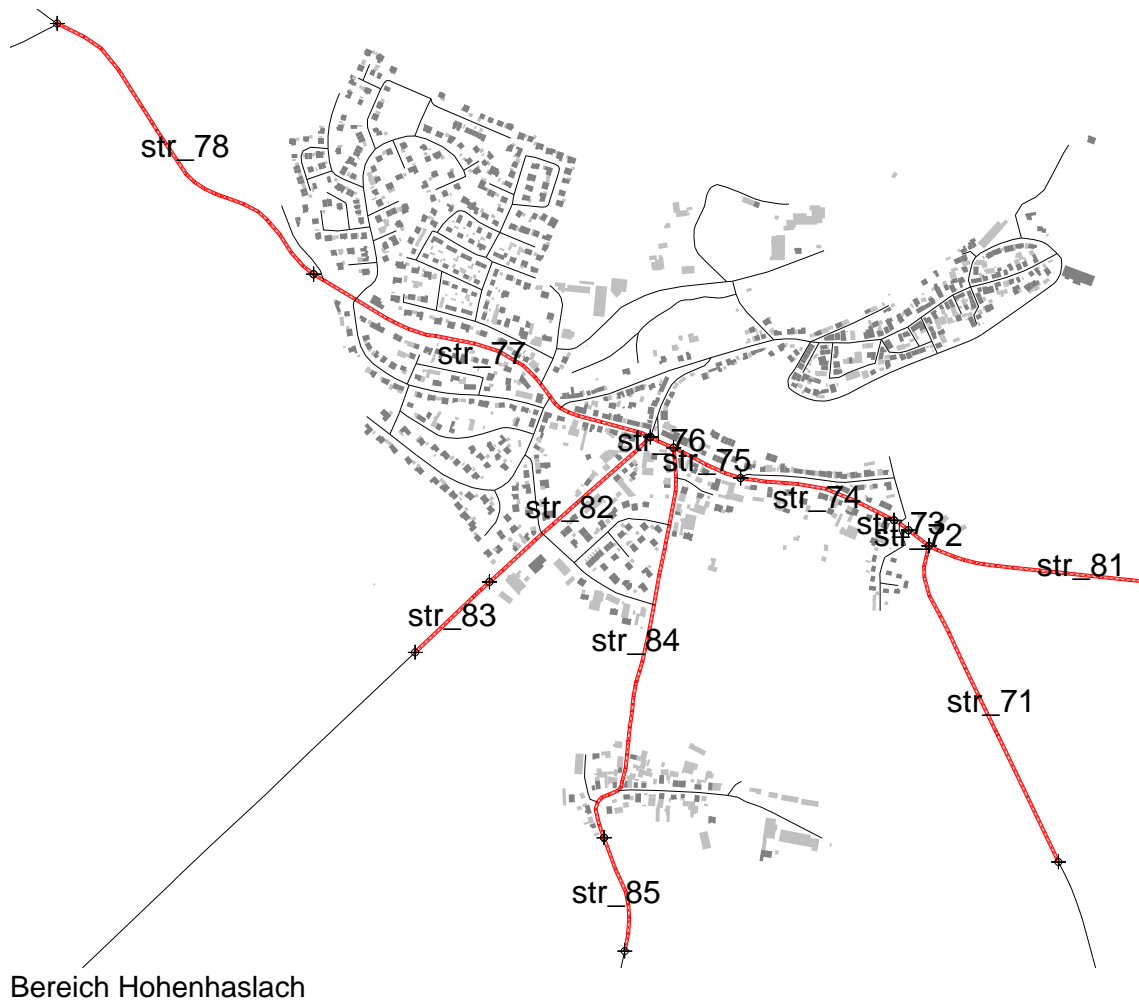


Großsachsenheim, zentraler Bereich (vergrößerter Ausschnitt)









## Emissionsparameter der Straßen im Bereich Großsachsenheim

ID	Emission Lm,E		DTV	p24h	Verkehrsstärke M		Lkw-Anteil p		Geschw. v km/h
	Tag	Nacht			Tag	Nacht	Tag	Nacht	
	dB(A)		(zur zur Info) Kfz/24h	%	Kfz/h		%		
str_11	61,2	54,0	5.800	2,2	334	58	2,1	2,9	80
str_12	57,6	50,5	5.800	2,2	334	58	2,1	2,9	50
str_13	61,1	54,1	12.400	2,6	713	124	2,5	3,5	50
str_14	61,0	53,9	13.200	2,0	759	132	1,9	2,6	50
str_15	61,9	54,9	14.350	2,8	825	144	2,7	3,7	50
str_16	61,8	54,9	14.300	2,7	822	143	2,6	3,7	50
str_17	62,0	54,8	15.700	2,3	903	157	2,2	2,9	50
str_18	60,9	53,1	11.600	2,5	667	116	2,5	2,3	50
str_19	58,4	50,6	6.000	3,2	345	60	3,2	2,9	50
str_21	60,8	53,0	6.000	3,2	345	60	3,2	2,9	70
str_22	59,6	51,8	6.000	3,2	345	60	3,2	2,9	60
str_23	60,8	53,0	6.000	3,2	345	60	3,2	2,9	70
str_24	67,3	62,0	19.500	7,4	1.079	280	7,2	8,9	70
str_25	66,4	61,2	12.800	10,5	708	184	10,2	12,6	70
str_26	68,4	63,0	12.800	10,5	708	184	10,2	12,6	100
str_27	66,4	61,2	12.800	10,5	708	184	10,2	12,6	70
str_28	66,5	61,3	12.600	11,1	697	181	10,8	13,4	70
str_29	68,4	63,0	12.600	11,1	697	181	10,8	13,4	100
str_31	62,0	54,9	7.850	3,4	451	78	3,3	4,5	70
str_32	64,9	57,7	7.600	4,2	437	76	4,1	5,6	100
str_33	59,9	53,0	7.600	4,2	437	76	4,1	5,6	50
str_34	59,1	52,2	6.100	4,4	351	61	4,3	5,9	50
str_35	59,2	52,3	6.700	3,9	386	67	3,8	5,2	50
str_36	59,3	52,3	7.300	3,3	420	73	3,2	4,4	50
str_37	59,9	52,9	9.250	2,7	532	92	2,6	3,6	50
str_38	50,6	43,1	2.400	0,8	138	24	0,8	1,0	30
str_39	53,8	46,5	2.400	2,1	138	24	2,1	2,7	50
str_41	66,5	59,2	11.400	3,4	656	114	3,3	4,6	100
str_42	66,3	59,0	11.200	3,2	644	112	3,1	4,3	100
str_43	61,1	54,1	11.200	3,2	644	112	3,1	4,3	50
str_44	59,6	52,6	8.500	2,8	489	85	2,7	3,8	50
str_45	59,8	52,8	9.250	2,5	532	92	2,4	3,4	50
str_46	58,1	50,4	6.600	2,0	380	66	2,0	1,8	50
str_47	63,7	56,0	6.600	2,0	380	66	2,0	1,8	100
str_48	54,4	47,4	4.550	2,6	262	46	2,5	3,5	30
str_49	56,8	48,8	4.400	8,4	253	44	8,5	7,4	30

## Emissionsparameter der Straßen im Bereich Kleinsachsenheim

ID	Emission Lm,E		DTV	p24h	Verkehrsstärke M		Lkw-Anteil p		Geschw. v km/h
	Tag	Nacht			(zur zur Info)		Tag	Nacht	
	dB(A)		Kfz/24h	%	Kfz/h		%		
str_51	59,9	52,9	8.200	3,5	471	82	3,4	4,7	50
str_52	59,7	52,7	7.500	3,9	431	75	3,8	5,0	50
str_53	59,6	52,7	7.450	3,8	428	74	3,7	5,1	50
str_54	59,3	52,3	7.300	3,4	420	73	3,3	4,5	50
str_55	59,4	52,4	6.700	4,3	385	67	4,2	5,4	50
str_56	58,7	51,7	5.700	4,2	328	57	4,1	5,5	50
str_57	63,7	56,4	5.700	4,2	328	57	4,1	5,5	100
str_61	54,1	47,1	3.600	3,9	207	36	3,8	5,2	30
str_62	53,5	46,5	3.500	3,1	201	35	3,0	4,2	30
str_63	55,9	49,0	3.500	3,1	201	35	3,0	4,2	50
str_64	56,2	49,2	3.550	3,4	204	35	3,3	4,6	50
str_65	58,5	51,5	3.550	3,4	204	35	3,3	4,6	70
str_66	50,0	42,4	1.200	1,0	69	12	1,0	1,0	50
str_67	54,6	47,6	2.300	3,9	132	23	3,8	5,1	50
str_68	48,8	41,8	1.100	3,6	63	11	3,5	4,8	30
str_69	47,1	39,3	1.050	1,0	60	10	1,0	1,0	30

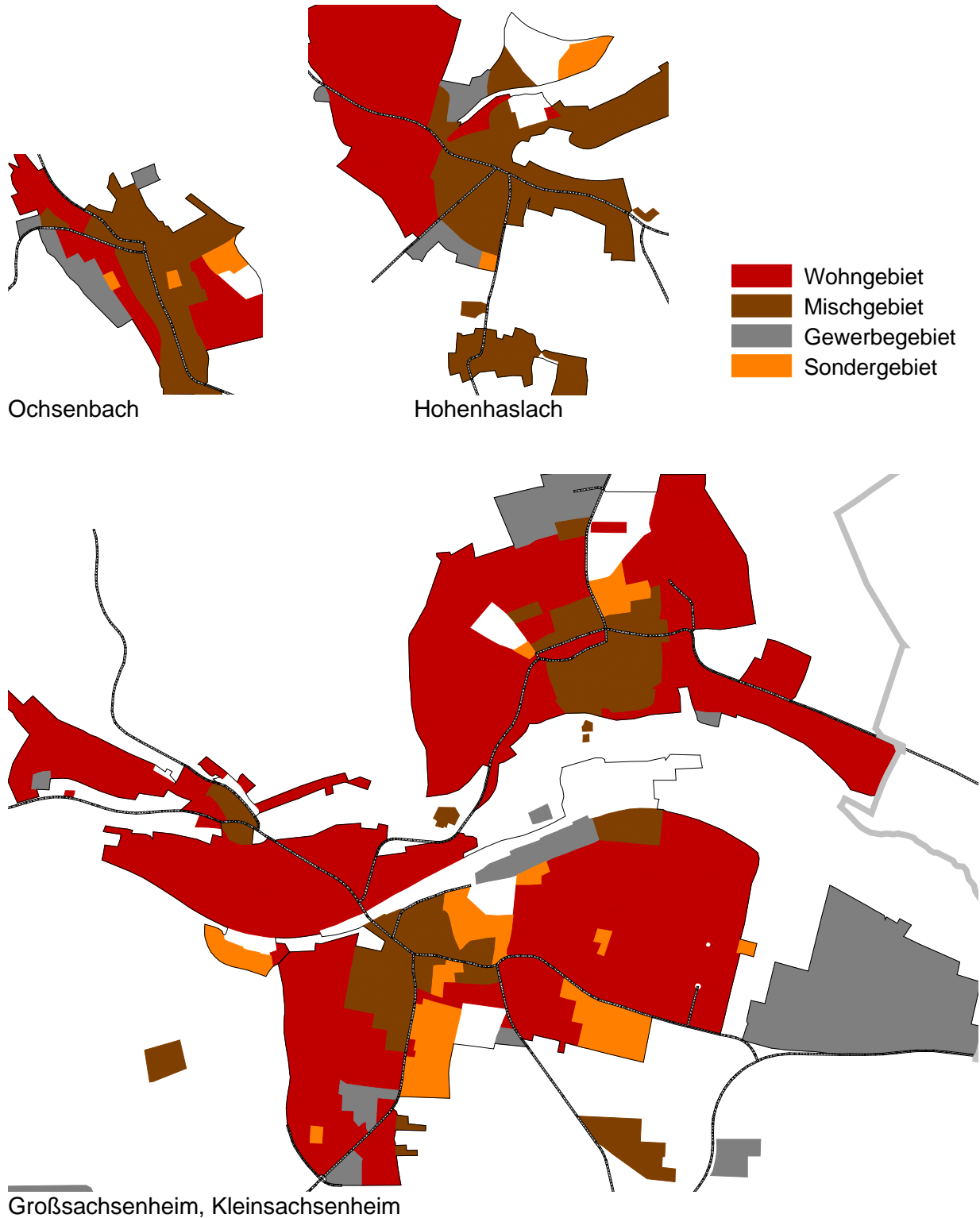
## Emissionsparameter der Straßen im Bereich Hohenhaslach

ID	Emission Lm,E		DTV	p24h	Verkehrsstärke M		Lkw-Anteil p		Geschw. v km/h
	Tag	Nacht			(zur zur Info)		Tag	Nacht	
	dB(A)		Kfz/24h	%	Kfz/h		%		
str_71	62,2	54,5	4.200	3,6	242	42	3,6	3,2	100
str_72	66,3	59,0	10.000	5,0	575	100	4,9	6,3	100
str_73	61,5	54,5	10.000	5,0	575	100	4,9	6,3	50
str_74	59,0	52,0	10.000	5,0	575	100	4,9	6,3	50/30
str_75	61,6	52,3	10.150	5,3	584	102	5,1	7,1	50/30
str_76	61,4	54,7	9.800	5,2	564	98	5,0	7,1	50
str_77	60,2	53,4	7.400	5,2	426	74	5,0	6,9	50
str_78	65,0	57,9	7.400	5,2	426	74	5,0	6,9	100
str_81	65,1	58,0	7.500	5,1	431	75	4,9	7,0	100
str_82	59,4	52,6	5.200	7,0	299	52	6,8	9,0	50
str_83	63,9	56,8	5.200	7,0	299	52	6,8	9,0	100
str_84	53,3	46,5	1.670	4,2	96	17	4,1	5,7	50
str_85	58,3	51,2	1.670	4,2	96	17	4,1	5,7	100

## Emissionsparameter der Straßen im Bereich Ochsenbach

ID	Emission Lm,E		DTV	p24h	Verkehrsstärke M		Lkw-Anteil p		Geschw. v km/h
	Tag	Nacht			Tag	Nacht	Tag	Nacht	
	dB(A)		(zur zur Info) Kfz/24h	%	Kfz/h		%		
str_91	61,6	54,6	3.200	6,2	184	32	6,0	8,4	100
str_92	57,0	50,3	3.200	6,2	184	32	6,0	8,4	50
str_93	54,4	45,7	1.850	5,3	106	12	5,4	7,4	50
str_94	59,1	50,1	1.850	5,3	106	12	5,4	7,4	100
str_95	59,6	50,8	1.950	6,6	112	13	6,6	9,2	100
str_96	55,1	46,7	1.950	6,6	112	13	6,6	9,2	50

**Nutzungsgebiete**

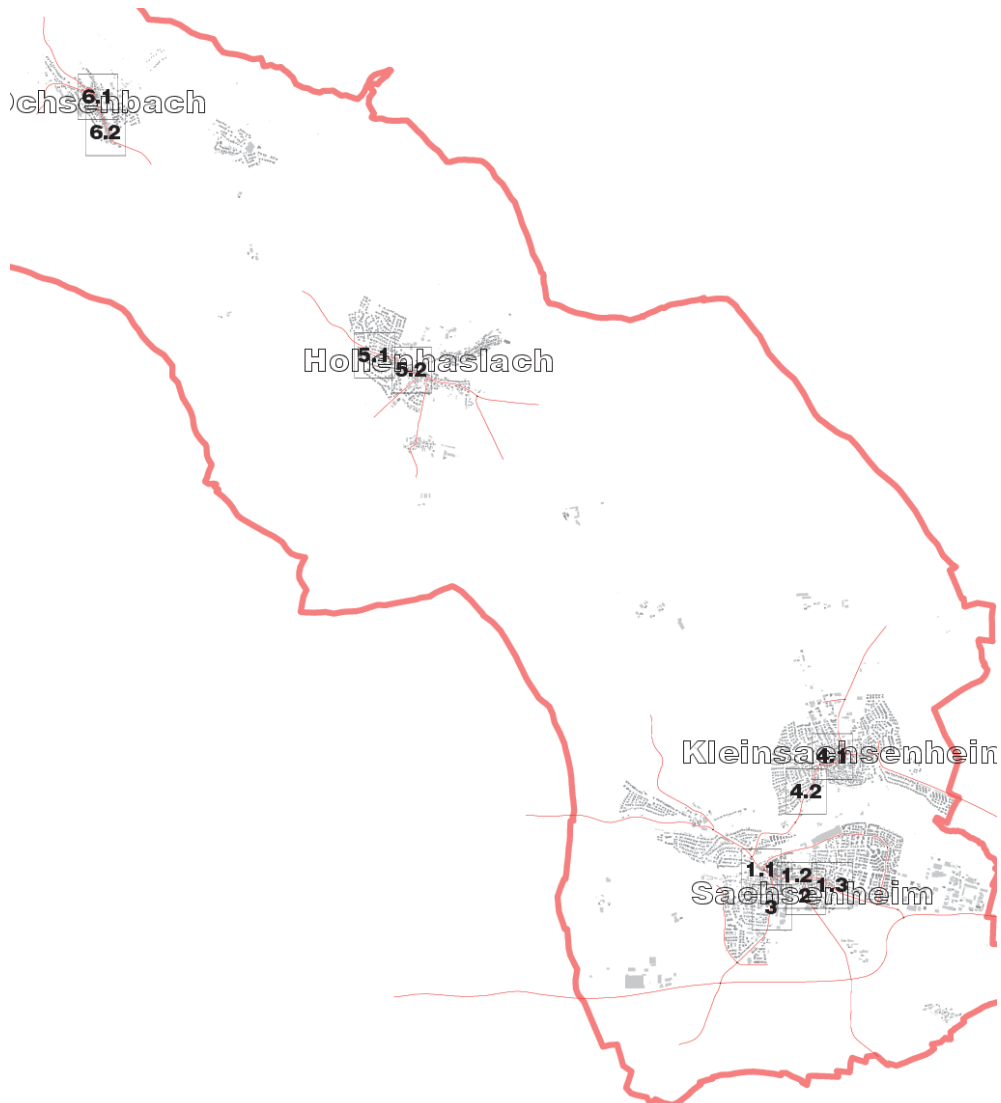


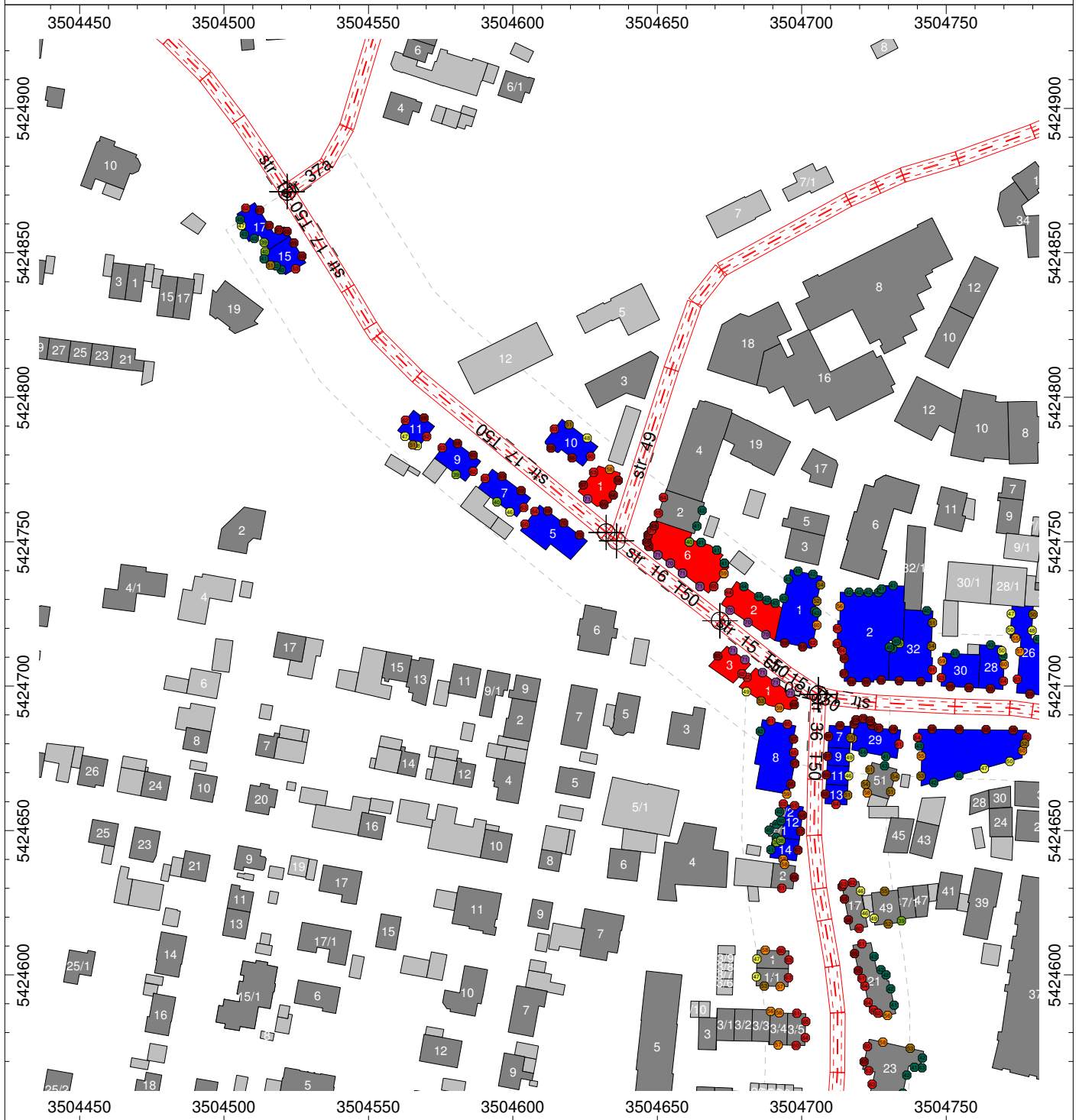
## Anlage 2

### Gebäudelärmkarten Status Quo

Anlage 2.1 - EG	Tag EG	(11 Blätter*)
Anlage 2.1 – 1.OG	Tag 1. OG	(11 Blätter*)
Anlage 2.1 – 2.OG	Tag 2. OG	(11 Blätter*)
Anlage 2.2 - EG	Nacht EG	(11 Blätter*)
Anlage 2.2 – 1.OG	Nacht 1. OG	(11 Blätter*)
Anlage 2.2 – 2.OG	Nacht 2. OG	(11 Blätter*)

\* Blattschnitt für die Gebäudelärmkarten





<p>Stadt Sachsenheim</p> <p>Lärmaktionsplan</p>	<p>Berechnungsvorschrift: RLS-90</p> <p>Eintragungen im Plan:</p> <ul style="list-style-type: none"> <li>- Hausnummer des Gebäudes</li> <li>- Beurteilungspegel an der lautesten Fassade in dB(A)</li> </ul> <p>Maßstab 1:2000</p>	<p>Gebäudelärmkarte Straßenverkehrslärm Status Quo</p> <p>Bereich Großsachsenheim Zentrum Sersheimer Straße</p> <p>Beurteilungszeitraum: Tag Berechnungshöhe: EG</p>
<p>ACCON GmbH Gewerbering 5 86926 Greifenberg</p> <p>www.accon.de</p>		<p>Anlage 2.1-EG - Blatt 1.1</p>





<p>Stadt Sachsenheim</p> <p>Lärmaktionsplan</p>	<p>Berechnungsvorschrift: RLS-90</p> <p>Eintragungen im Plan:</p> <ul style="list-style-type: none"> <li>- Hausnummer des Gebäudes</li> <li>- Beurteilungspegel an der lautesten Fassade in dB(A)</li> </ul> <p>Maßstab 1:2000</p>	<p>Gebäudelärmkarte Straßenverkehrslärm Status Quo</p> <p>Bereich Großsachsenheim Zentrum Sersheimer Straße</p> <p>Beurteilungszeitraum: Tag Berechnungshöhe: 1.OG</p>
<p>ACCON GmbH Gewerbering 5 86926 Greifenberg</p> <p>www.accon.de</p>		<p>Anlage 2.1-1.OG - Blatt 1.1</p>



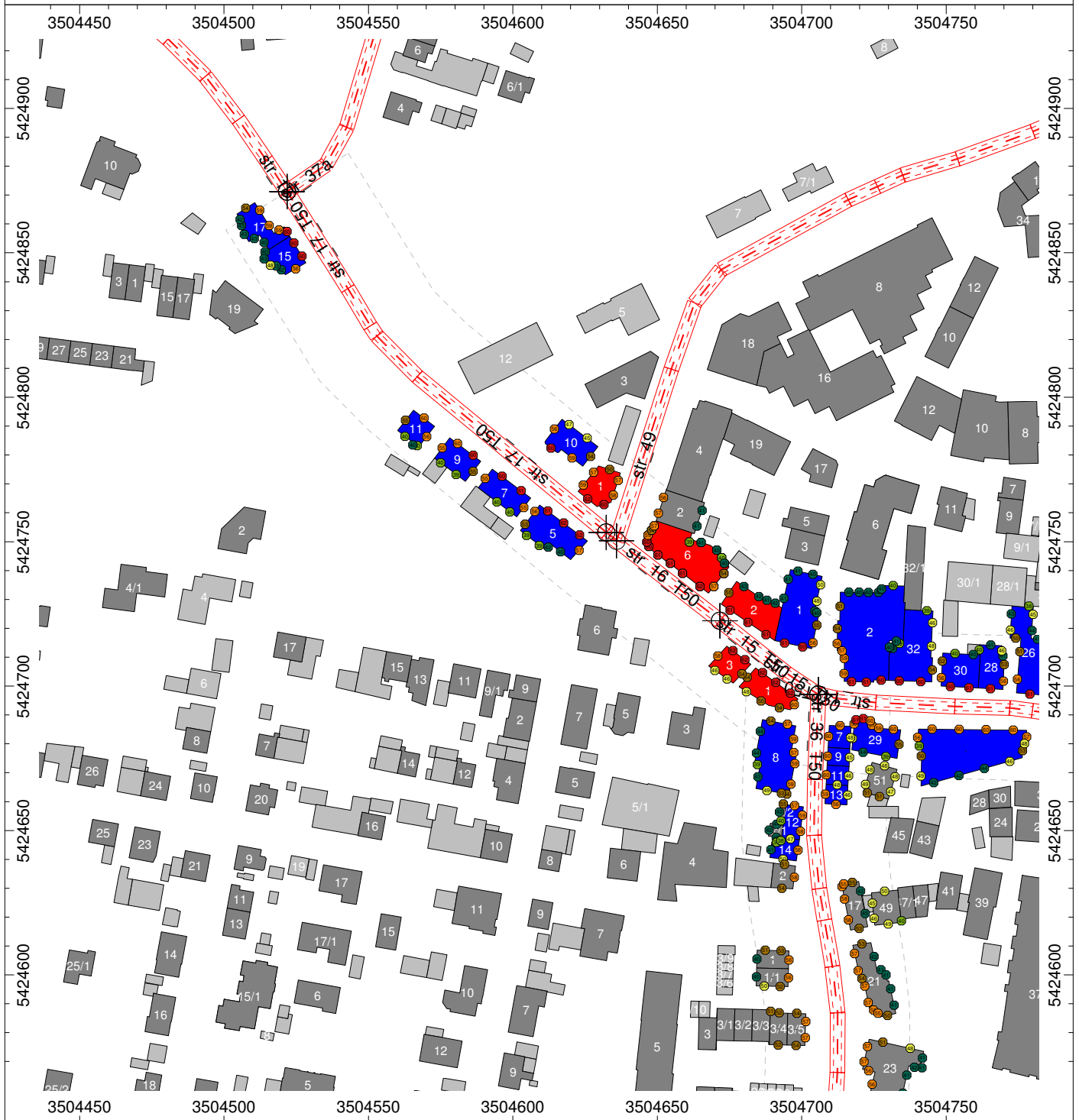
<p>Stadt Sachsenheim</p> <p>Lärmaktionsplan</p>	<p>Berechnungsvorschrift: RLS-90</p> <p>Eintragungen im Plan:</p> <ul style="list-style-type: none"> <li>- Hausnummer des Gebäudes</li> <li>- Beurteilungspegel an der lautesten Fassade in dB(A)</li> </ul> <p>Maßstab 1:2000</p>	<p>Gebäudelärmkarte Straßenverkehrslärm Status Quo</p> <p>Bereich Großsachsenheim Zentrum Sersheimer Straße</p> <p>Beurteilungszeitraum: Tag Berechnungshöhe: 2.OG</p>
<p>ACCON GmbH Gewerbering 5 86926 Greifenberg</p> <p>www.accon.de</p>		<p>Anlage 2.1-2.OG - Blatt 1.1</p>



<p>Stadt Sachsenheim</p> <p>Lärmaktionsplan</p>	<p>Berechnungsvorschrift: RLS-90</p> <p>Eintragungen im Plan:</p> <ul style="list-style-type: none"> <li>- Hausnummer des Gebäudes</li> <li>- Beurteilungspegel an der lautesten Fassade in dB(A)</li> </ul> <p>Maßstab 1:2000</p>	<p>Gebäudelärmkarte Straßenverkehrslärm Status Quo</p> <p>Bereich Großsachsenheim Zentrum Sersheimer Straße</p> <p>Beurteilungszeitraum: Nacht Berechnungshöhe: EG</p>
<p>ACCON GmbH Gewerbering 5 86926 Greifenberg</p> <p>www.accon.de</p>	<p>EDV-Programm: CadnaA 2017</p>	<p>Anlage 2.2-EG - Blatt 1.1</p>



<p>Stadt Sachsenheim</p> <p>Lärmaktionsplan</p>	<p>Berechnungsvorschrift: RLS-90</p> <p>Eintragungen im Plan:</p> <ul style="list-style-type: none"> <li>- Hausnummer des Gebäudes</li> <li>- Beurteilungspegel an der lautesten Fassade in dB(A)</li> </ul> <p>Maßstab 1:2000</p>	<p>Gebäudelärmkarte Straßenverkehrslärm Status Quo</p> <p>Bereich Großsachsenheim Zentrum Sersheimer Straße</p> <p>Beurteilungszeitraum: Nacht Berechnungshöhe: 1.OG</p>
<p>ACCON GmbH Gewerbering 5 86926 Greifenberg</p> <p>www.accon.de</p>	<p>EDV-Programm: CadnaA 2017</p>	<p>Anlage 2.2-1.OG - Blatt 1.1</p>

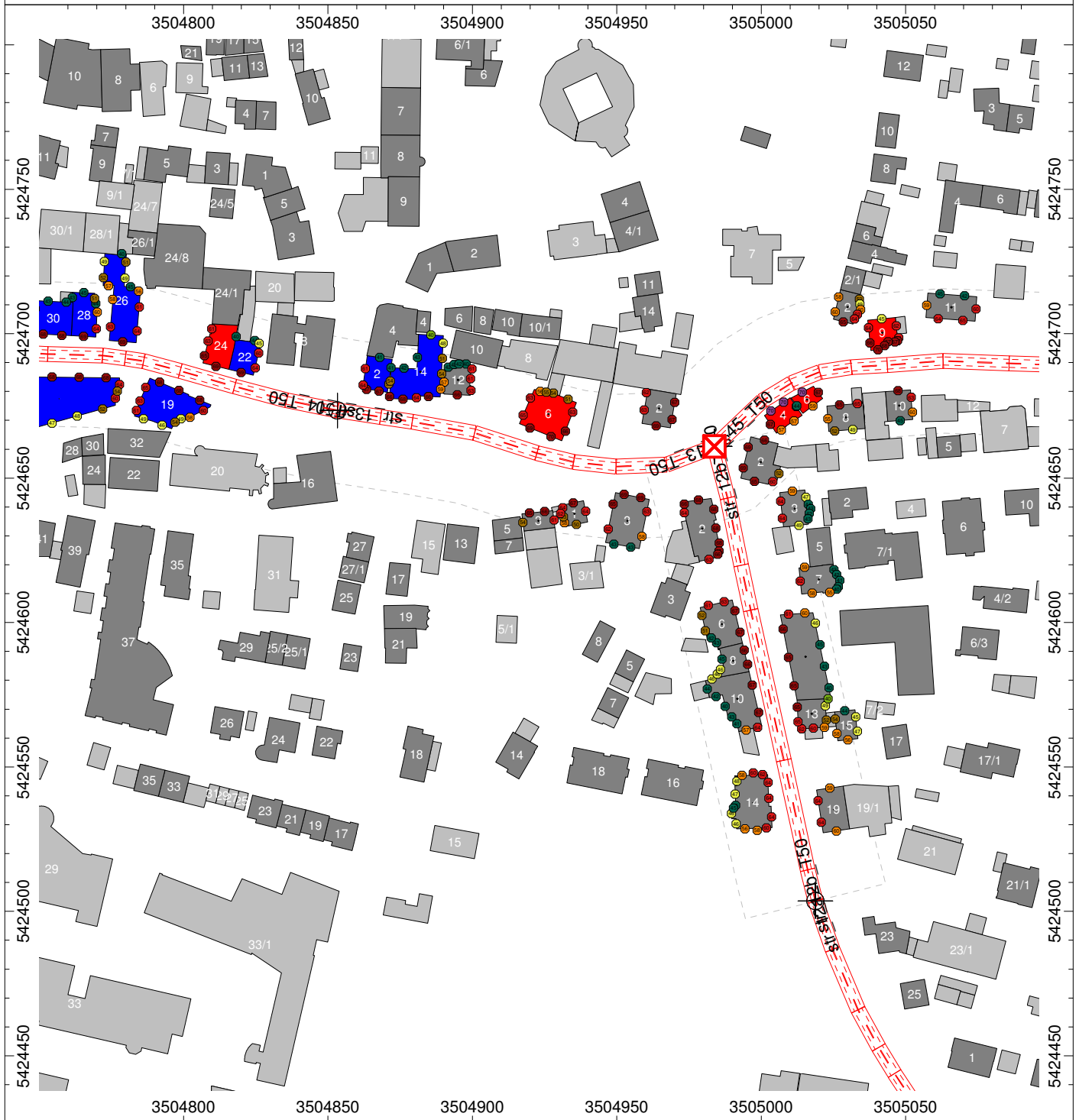


<p>Stadt Sachsenheim</p> <p>Lärmaktionsplan</p>	<p>Berechnungsvorschrift: RLS-90</p> <p>Eintragungen im Plan:</p> <ul style="list-style-type: none"> <li>- Hausnummer des Gebäudes</li> <li>- Beurteilungspegel an der lautesten Fassade in dB(A)</li> </ul> <p>Maßstab 1:2000</p>	<p>Gebäudelärmkarte Straßenverkehrslärm Status Quo</p> <p>Bereich Großsachsenheim Zentrum Sersheimer Straße</p> <p>Beurteilungszeitraum: Nacht Berechnungshöhe: 2.OG</p>
<p>ACCON GmbH Gewerbering 5 86926 Greifenberg</p> <p>www.accon.de</p>	<p>EDV-Programm: CadnaA 2017</p>	<p>Anlage 2.2-2.OG - Blatt 1.1</p>



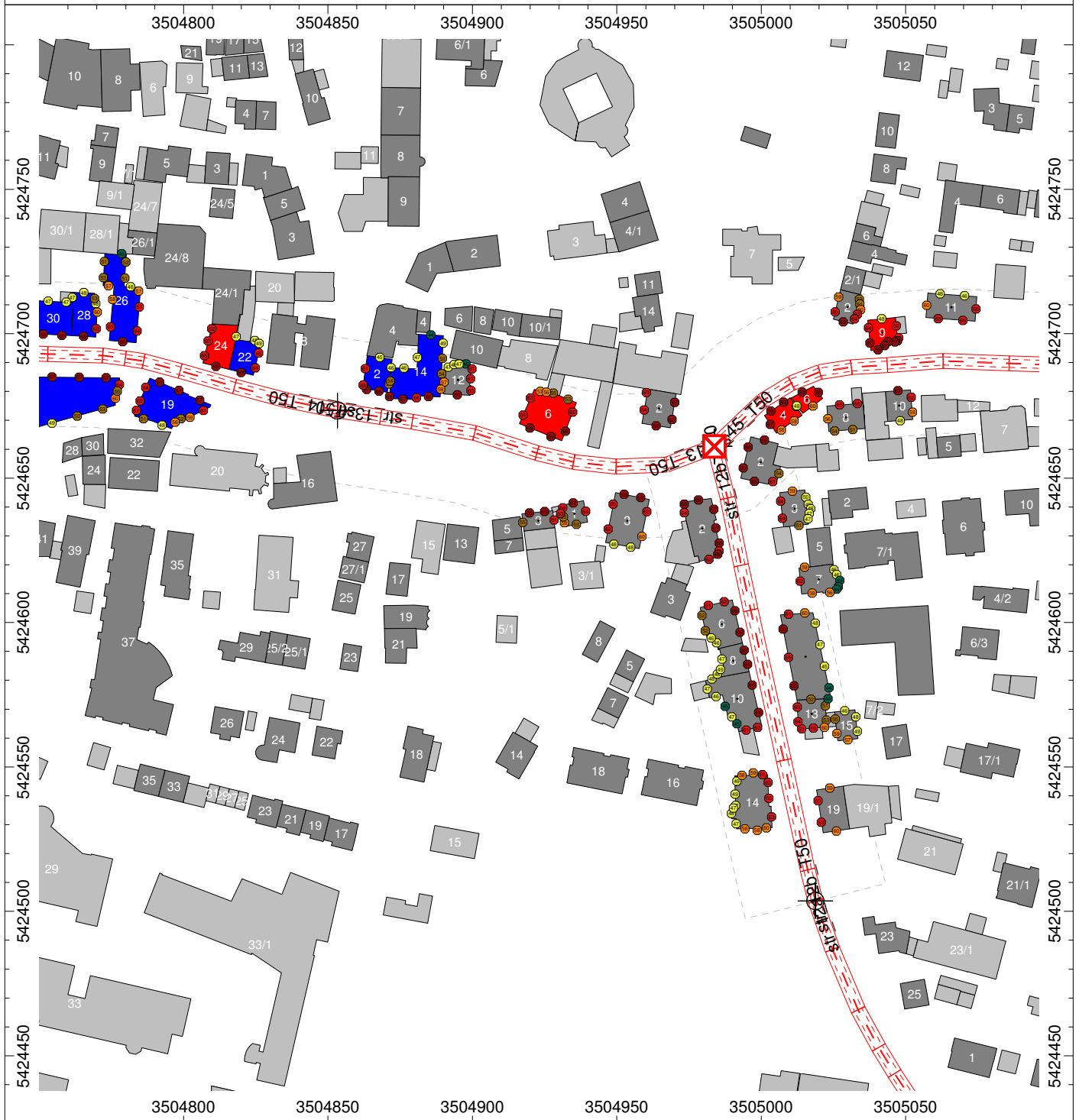


<p>Stadt Sachsenheim</p> <p>Lärmaktionsplan</p>	<p>Berechnungsvorschrift: RLS-90</p> <p>Eintragungen im Plan:</p> <ul style="list-style-type: none"> <li>- Hausnummer des Gebäudes</li> <li>- Beurteilungspegel an der lautesten Fassade in dB(A)</li> </ul>	<p>Gebäudelärmkarte Straßenverkehrslärm Status Quo</p> <p>Bereich Großsachsenheim Zentrum Hauptstraße</p> <p>Beurteilungszeitraum: Tag Berechnungshöhe: EG</p>
<p>ACCON GmbH Gewerbering 5 86926 Greifenberg</p> <p>www.accon.de</p>	<p>Maßstab 1:2000</p>	<p>Anlage 2.1-EG - Blatt 1.2</p>



<p>Stadt Sachsenheim</p> <p>Lärmaktionsplan</p>	<p>Berechnungsvorschrift: RLS-90</p> <p>Eintragungen im Plan:</p> <ul style="list-style-type: none"> <li>- Hausnummer des Gebäudes</li> <li>- Beurteilungspegel an der lautesten Fassade in dB(A)</li> </ul>	<p>Gebäudelärmkarte Straßenverkehrslärm Status Quo</p> <p>Bereich Großsachsenheim Zentrum Hauptstraße</p> <p>Beurteilungszeitraum: Tag Berechnungshöhe: 1.OG</p>
<p>ACCON GmbH Gewerbering 5 86926 Greifenberg</p> <p>www.accon.de</p>	<p>Maßstab 1:2000</p>	<p>Anlage 2.1-1.OG - Blatt 1.2</p>





<p>Stadt Sachsenheim</p> <p>Lärmaktionsplan</p>	<p>Berechnungsvorschrift: RLS-90</p> <p>Eintragungen im Plan:</p> <ul style="list-style-type: none"> <li>- Hausnummer des Gebäudes</li> <li>- Beurteilungspegel an der lautesten Fassade in dB(A)</li> </ul>	<p>Gebäudelärmkarte Straßenverkehrslärm Status Quo</p> <p>Bereich Großsachsenheim Zentrum Hauptstraße</p> <p>Beurteilungszeitraum: Tag Berechnungshöhe: 2.OG</p>
<p>ACCON GmbH Gewerbering 5 86926 Greifenberg</p> <p>www.accon.de</p>	<p>Maßstab 1:2000</p>	<p>Anlage 2.1-2.OG - Blatt 1.2</p>



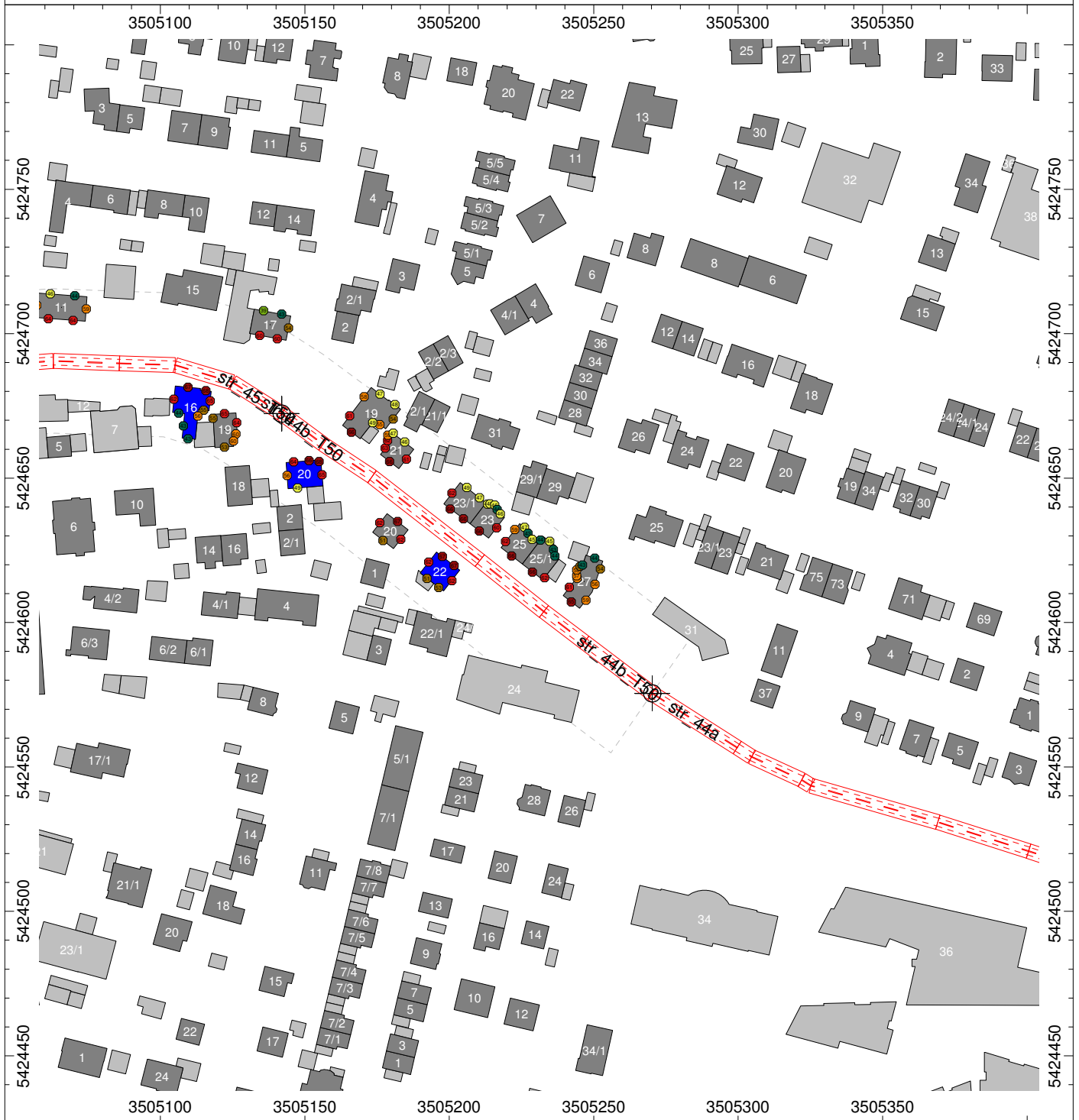
<p>Stadt Sachsenheim</p> <p>Lärmaktionsplan</p>	<p>Berechnungsvorschrift: RLS-90</p> <p>Eintragungen im Plan:</p> <ul style="list-style-type: none"> <li>- Hausnummer des Gebäudes</li> <li>- Beurteilungspegel an der lautesten Fassade in dB(A)</li> </ul>	<p>Gebäudelärmkarte Straßenverkehrslärm Status Quo</p> <p>Bereich Großsachsenheim Zentrum Hauptstraße</p> <p>Beurteilungszeitraum: Nacht Berechnungshöhe: EG</p>
<p>ACCON GmbH Gewerbering 5 86926 Greifenberg</p> <p>www.accon.de</p>	<p>Maßstab 1:2000</p>	<p>Anlage 2.2-EG - Blatt 1.2</p>



<p>Stadt Sachsenheim</p> <p>Lärmaktionsplan</p>	<p>Berechnungsvorschrift: RLS-90</p> <p>Eintragungen im Plan:</p> <ul style="list-style-type: none"> <li>- Hausnummer des Gebäudes</li> <li>- Beurteilungspegel an der lautesten Fassade in dB(A)</li> </ul>	<p>Gebäudelärmkarte Straßenverkehrslärm Status Quo</p> <p>Bereich Großsachsenheim Zentrum Hauptstraße</p> <p>Beurteilungszeitraum: Nacht Berechnungshöhe: 1.OG</p>
<p>ACCON GmbH Gewerbering 5 86926 Greifenberg</p> <p>www.accon.de</p>	<p>Maßstab 1:2000</p>	<p>Anlage 2.2-1.OG - Blatt 1.2</p>

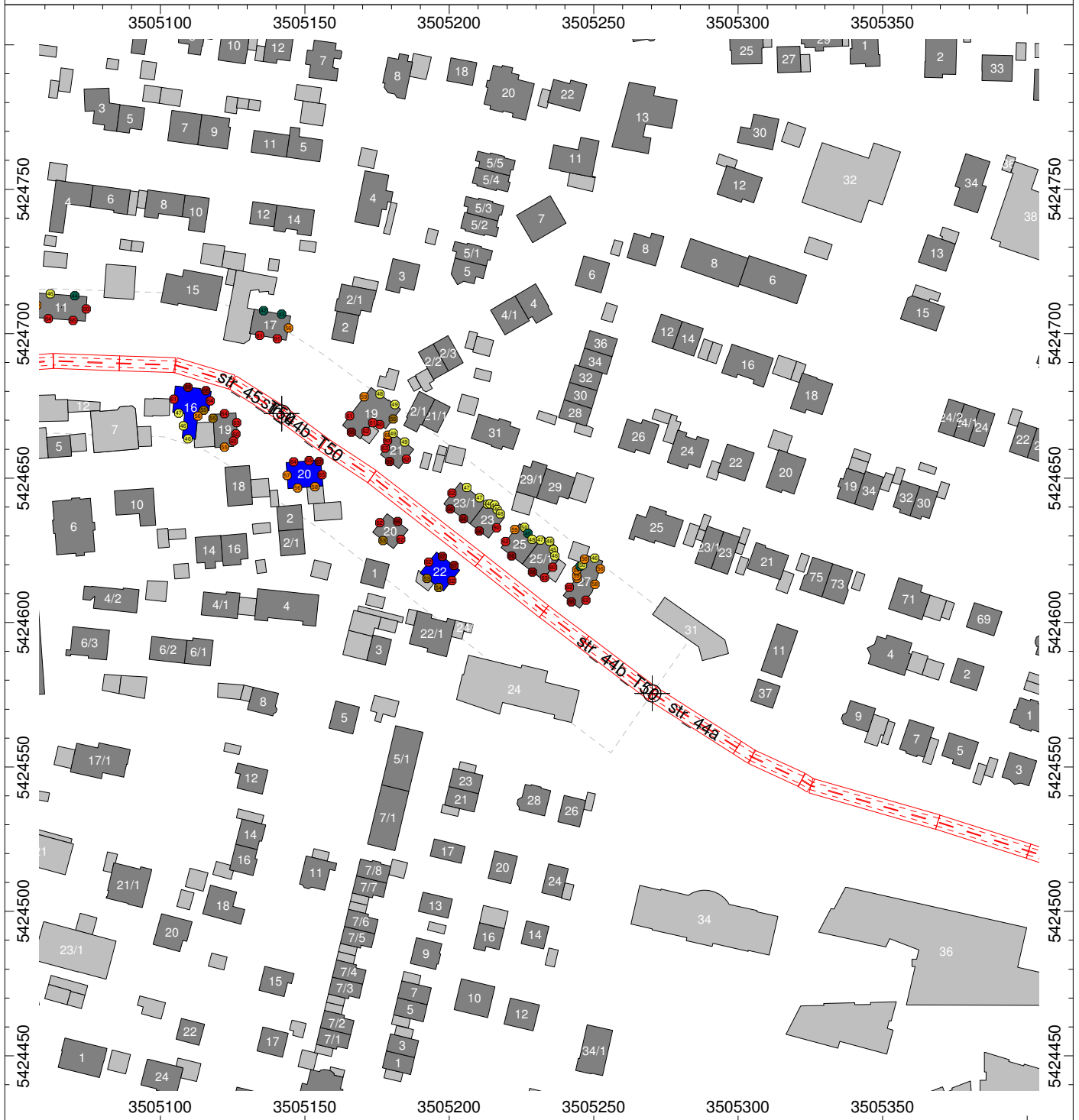


<p>Stadt Sachsenheim</p> <p>Lärmaktionsplan</p>	<p>Berechnungsvorschrift: RLS-90</p> <p>Eintragungen im Plan:</p> <ul style="list-style-type: none"> <li>- Hausnummer des Gebäudes</li> <li>- Beurteilungspegel an der lautesten Fassade in dB(A)</li> </ul>	<p>Gebäudelärmkarte Straßenverkehrslärm Status Quo</p> <p>Bereich Großsachsenheim Zentrum Hauptstraße</p> <p>Beurteilungszeitraum: Nacht Berechnungshöhe: 2.OG</p>
<p>ACCON GmbH Gewerbering 5 86926 Greifenberg</p> <p>www.accon.de</p>	<p>Maßstab 1:2000</p>	<p>Anlage 2.2-2.OG - Blatt 1.2</p>

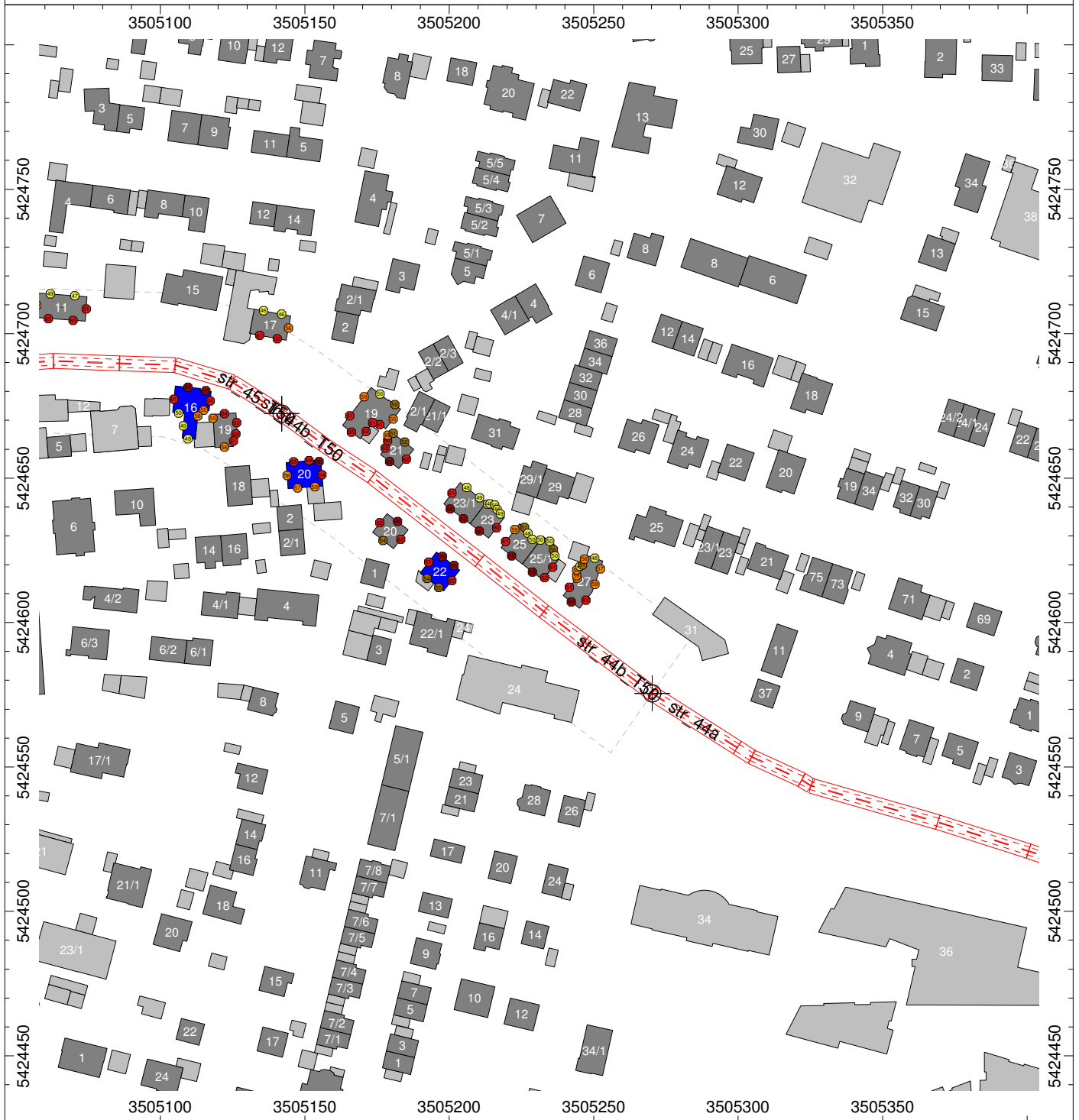


<p>Stadt Sachsenheim</p> <p>Lärmaktionsplan</p>	<p>Berechnungsvorschrift: RLS-90</p> <p>Eintragungen im Plan:</p> <ul style="list-style-type: none"> <li>- Hausnummer des Gebäudes</li> <li>- Beurteilungspegel an der lautesten Fassade in dB(A)</li> </ul>	<p>Gebäudelärmkarte Straßenverkehrslärm Status Quo</p> <p style="text-align: right;">Bereich Ludwigsburger Straße</p> <p>Beurteilungszeitraum: Tag Berechnungshöhe: EG</p>
<p>ACCON GmbH Gewerbering 5 86926 Greifenberg</p> <p>www.accon.de</p>	<p>Maßstab 1:2000</p>	<p>Anlage 2.1-EG - Blatt 1.3</p>



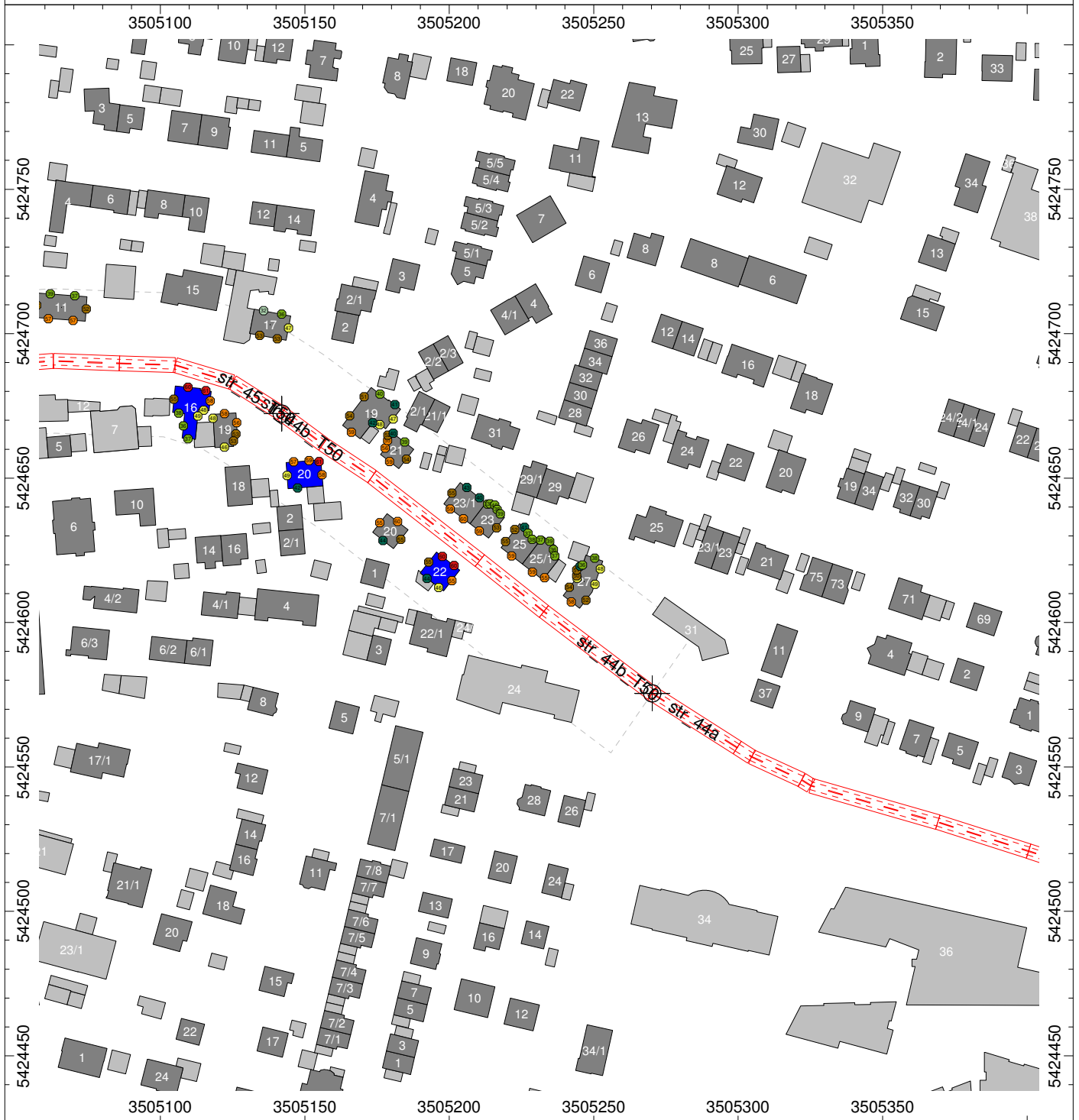


<p>Stadt Sachsenheim</p> <p>Lärmaktionsplan</p>	<p>Berechnungsvorschrift: RLS-90</p> <p>Eintragungen im Plan:</p> <ul style="list-style-type: none"> <li>- Hausnummer des Gebäudes</li> <li>- Beurteilungspegel an der lautesten Fassade in dB(A)</li> </ul>	<p>Gebäudelärmkarte Straßenverkehrslärm Status Quo</p> <p>Bereich Ludwigsburger Straße</p> <p>Beurteilungszeitraum: Tag Berechnungshöhe: 1.OG</p>
<p>ACCON GmbH Gewerbering 5 86926 Greifenberg</p> <p>www.accon.de</p>	<p>Maßstab 1:2000</p>	<p>Anlage 2.1-1.OG - Blatt 1.3</p>

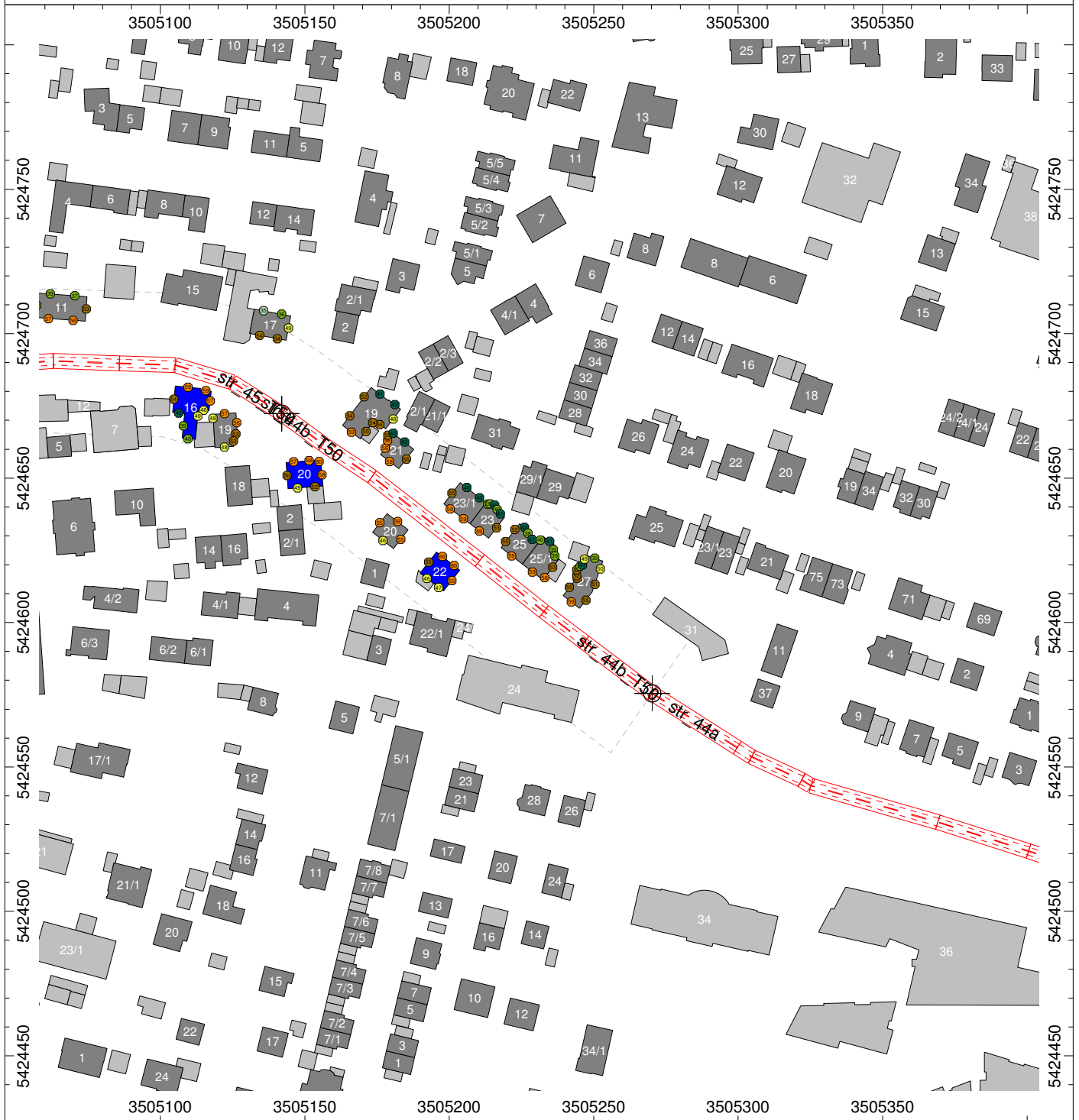


<p>Stadt Sachsenheim</p> <p>Lärmaktionsplan</p>	<p>Berechnungsvorschrift: RLS-90</p> <p>Eintragungen im Plan:</p> <ul style="list-style-type: none"> <li>- Hausnummer des Gebäudes</li> <li>- Beurteilungspegel an der lautesten Fassade in dB(A)</li> </ul>	<p>Gebäudelärmkarte Straßenverkehrslärm Status Quo</p> <p>Bereich Ludwigsburger Straße</p> <p>Beurteilungszeitraum: Tag Berechnungshöhe: 2.OG</p>
<p>ACCON GmbH Gewerbering 5 86926 Greifenberg</p> <p>www.accon.de</p>	<p>Maßstab 1:2000</p>	<p>Anlage 2.1-2.OG - Blatt 1.3</p>

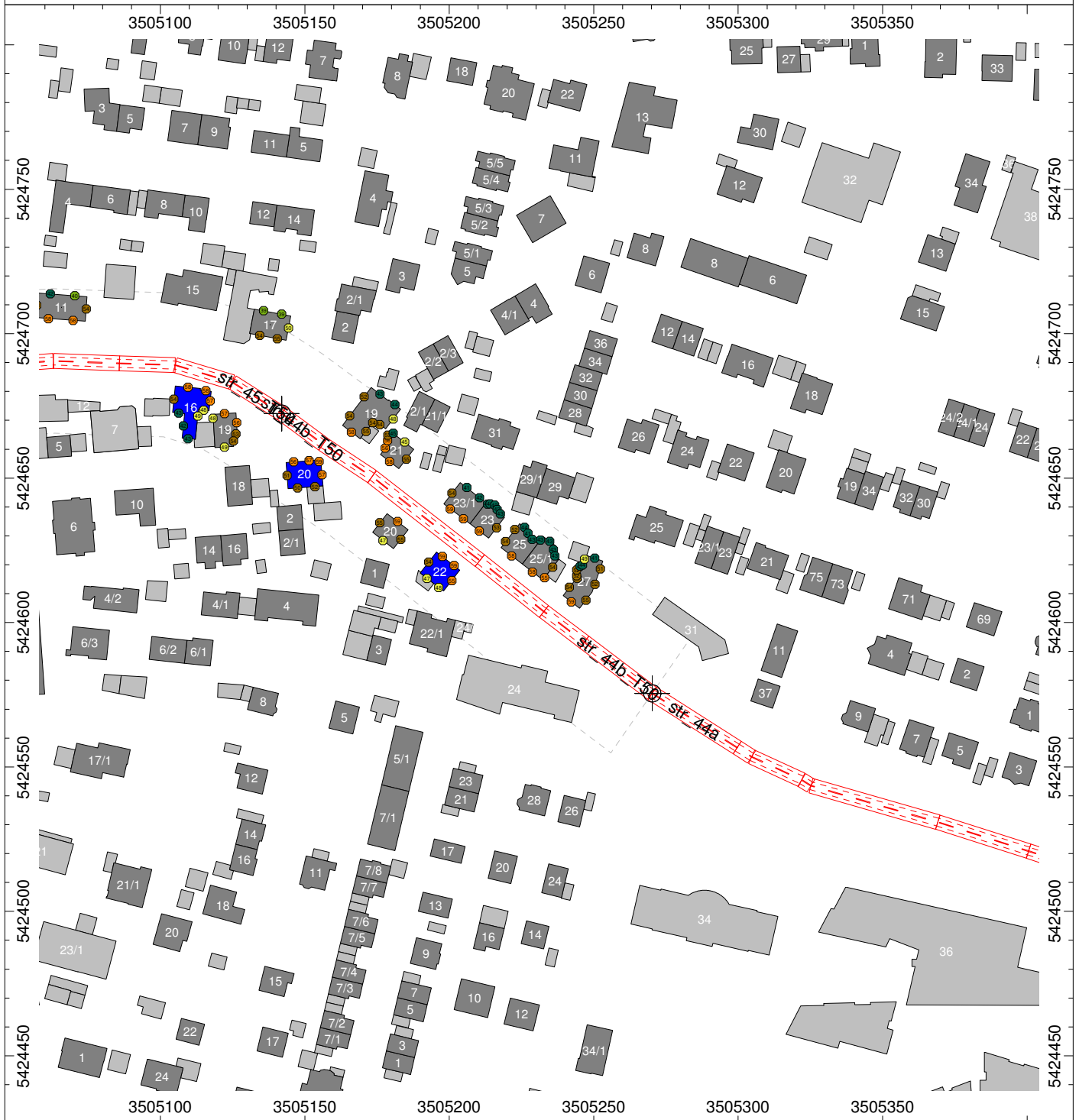




<p>Stadt Sachsenheim</p> <p>Lärmaktionsplan</p>	<p>Berechnungsvorschrift: RLS-90</p> <p>Eintragungen im Plan:</p> <ul style="list-style-type: none"> <li>- Hausnummer des Gebäudes</li> <li>- Beurteilungspegel an der lautesten Fassade in dB(A)</li> </ul> <p>Maßstab 1:2000</p>	<p>Gebäudelärmkarte Straßenverkehrslärm Status Quo</p> <p>Bereich Ludwigsburger Straße</p> <p>Beurteilungszeitraum: Nacht Berechnungshöhe: EG</p>
<p>ACCON GmbH Gewerbering 5 86926 Greifenberg</p> <p>www.accon.de</p>		<p>Anlage 2.2-EG - Blatt 1.3</p>



<p>Stadt Sachsenheim</p> <p>Lärmaktionsplan</p>	<p>Berechnungsvorschrift: RLS-90</p> <p>Eintragungen im Plan:</p> <ul style="list-style-type: none"> <li>- Hausnummer des Gebäudes</li> <li>- Beurteilungspegel an der lautesten Fassade in dB(A)</li> </ul>	<p>Gebäudelärmkarte Straßenverkehrslärm Status Quo</p> <p>Bereich Ludwigsburger Straße</p> <p>Beurteilungszeitraum: Nacht Berechnungshöhe: 1.OG</p>
<p>ACCON GmbH Gewerbering 5 86926 Greifenberg</p> <p>www.accon.de</p>	<p>Maßstab 1:2000</p>	<p>Anlage 2.2-1.OG - Blatt 1.3</p>



<p>Stadt Sachsenheim</p> <p>Lärmaktionsplan</p>	<p>Berechnungsvorschrift: RLS-90</p> <p>Eintragungen im Plan:</p> <ul style="list-style-type: none"> <li>- Hausnummer des Gebäudes</li> <li>- Beurteilungspegel an der lautesten Fassade in dB(A)</li> </ul>	<p>Gebäudelärmkarte Straßenverkehrslärm Status Quo</p> <p>Bereich Ludwigsburger Straße</p> <p>Beurteilungszeitraum: Nacht Berechnungshöhe: 2.OG</p>
<p>ACCON GmbH Gewerbering 5 86926 Greifenberg</p> <p>www.accon.de</p>	<p>Maßstab 1:2000</p>	<p>Anlage 2.2-2.OG - Blatt 1.3</p>



<p>Stadt Sachsenheim</p> <p>Lärmaktionsplan</p>	<p>Berechnungsvorschrift: RLS-90</p> <p>Eintragungen im Plan:</p> <ul style="list-style-type: none"> <li>- Hausnummer des Gebäudes</li> <li>- Beurteilungspegel an der lautesten Fassade in dB(A)</li> </ul>	<p>Gebäudelärmkarte Straßenverkehrslärm Status Quo</p> <p>Bereich Oberriexinger Straße</p> <p>Beurteilungszeitraum: Tag Berechnungshöhe: EG</p>
<p>ACCON GmbH Gewerbering 5 86926 Greifenberg</p> <p>www.accon.de</p>	<p>Maßstab 1:2000</p>	<p>Anlage 2.1-EG - Blatt 2</p>
<p>EDV-Programm: CadnaA 2017</p>		



<p>Stadt Sachsenheim</p> <p>Lärmaktionsplan</p>	<p>Berechnungsvorschrift: RLS-90</p> <p>Eintragungen im Plan:</p> <ul style="list-style-type: none"> <li>- Hausnummer des Gebäudes</li> <li>- Beurteilungspegel an der lautesten Fassade in dB(A)</li> </ul>	<p>Gebäudelärmkarte Straßenverkehrslärm Status Quo</p> <p>Bereich Oberriexinger Straße</p> <p>Beurteilungszeitraum: Tag Berechnungshöhe: 1.OG</p>
<p>ACCON GmbH Gewerbering 5 86926 Greifenberg</p> <p>www.accon.de</p>	<p>Maßstab 1:2000</p>	<p>Anlage 2.1-1.OG - Blatt 2</p>



<p>Stadt Sachsenheim</p> <p>Lärmaktionsplan</p>	<p>Berechnungsvorschrift: RLS-90</p> <p>Eintragungen im Plan:</p> <ul style="list-style-type: none"> <li>- Hausnummer des Gebäudes</li> <li>- Beurteilungspegel an der lautesten Fassade in dB(A)</li> </ul>	<p>Gebäudelärmkarte Straßenverkehrslärm Status Quo</p> <p>Bereich Oberriexinger Straße</p> <p>Beurteilungszeitraum: Tag Berechnungshöhe: 2.OG</p>
<p>ACCON GmbH Gewerbering 5 86926 Greifenberg</p> <p>www.accon.de</p>	<p>Maßstab 1:2000</p>	<p>Anlage 2.1-2.OG - Blatt 2</p>





<p>Stadt Sachsenheim</p> <p>Lärmaktionsplan</p>	<p>Berechnungsvorschrift: RLS-90</p> <p>Eintragungen im Plan:</p> <ul style="list-style-type: none"> <li>- Hausnummer des Gebäudes</li> <li>- Beurteilungspegel an der lautesten Fassade in dB(A)</li> </ul> <p>Maßstab 1:2000</p>	<p>Gebäudelärmkarte Straßenverkehrslärm Status Quo</p> <p>Bereich Oberriexinger Straße</p> <p>Beurteilungszeitraum: Nacht Berechnungshöhe: EG</p>
<p>ACCON GmbH Gewerbering 5 86926 Greifenberg</p> <p>www.accon.de</p>	<p>EDV-Programm: CadnaA 2017</p>	<p>Anlage 2.2-EG - Blatt 2</p>

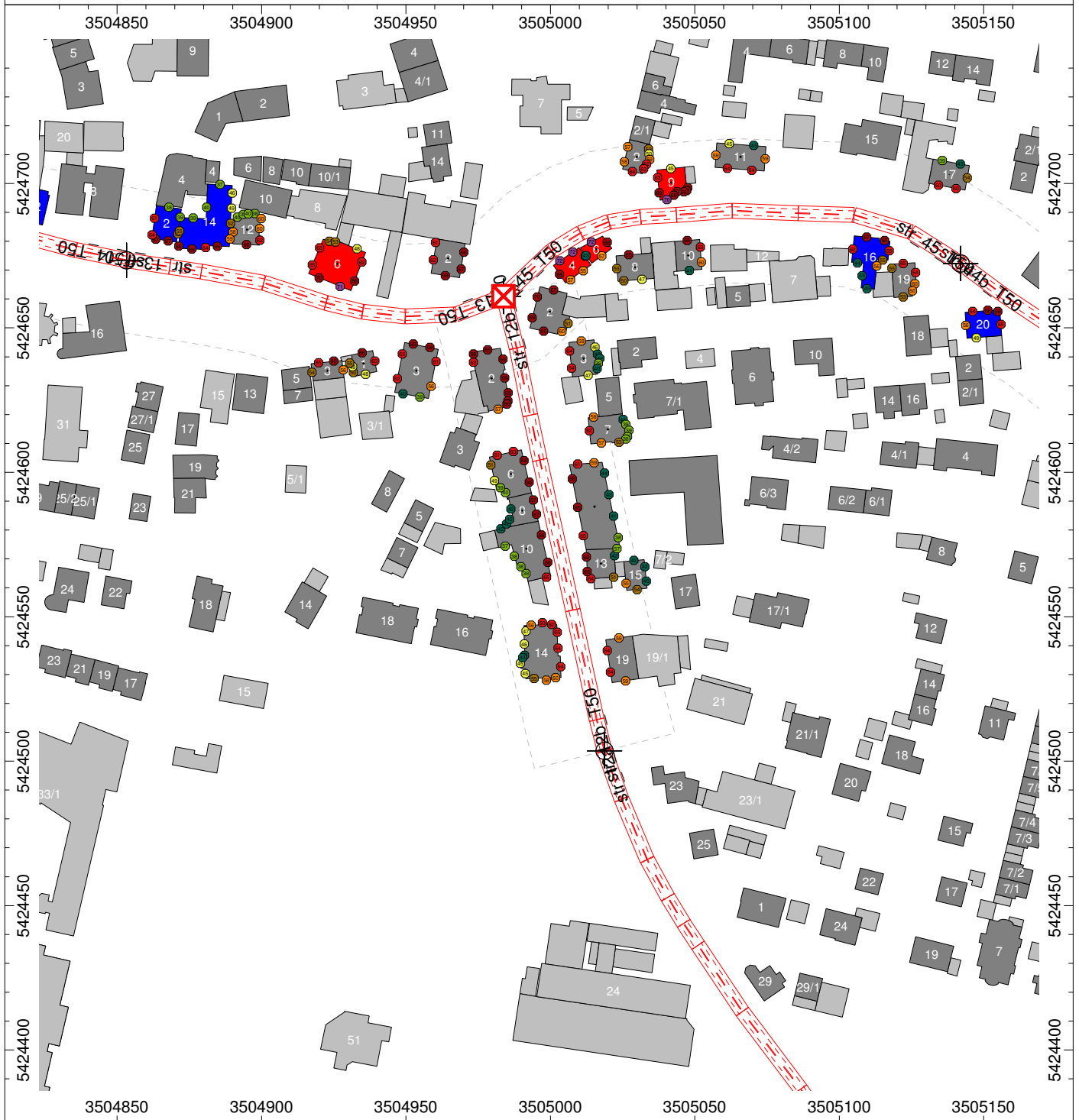


<p>Stadt Sachsenheim</p> <p>Lärmaktionsplan</p>	<p>Berechnungsvorschrift: RLS-90</p> <p>Eintragungen im Plan:</p> <ul style="list-style-type: none"> <li>- Hausnummer des Gebäudes</li> <li>- Beurteilungspegel an der lautesten Fassade in dB(A)</li> </ul>	<p>Gebäudelärmkarte Straßenverkehrslärm Status Quo</p> <p>Bereich Oberriexinger Straße</p> <p>Beurteilungszeitraum: Nacht Berechnungshöhe: 1.OG</p>
<p>ACCON GmbH Gewerbering 5 86926 Greifenberg</p> <p>www.accon.de</p>	<p>Maßstab 1:2000</p>	<p>Anlage 2.2-1.OG - Blatt 2</p>

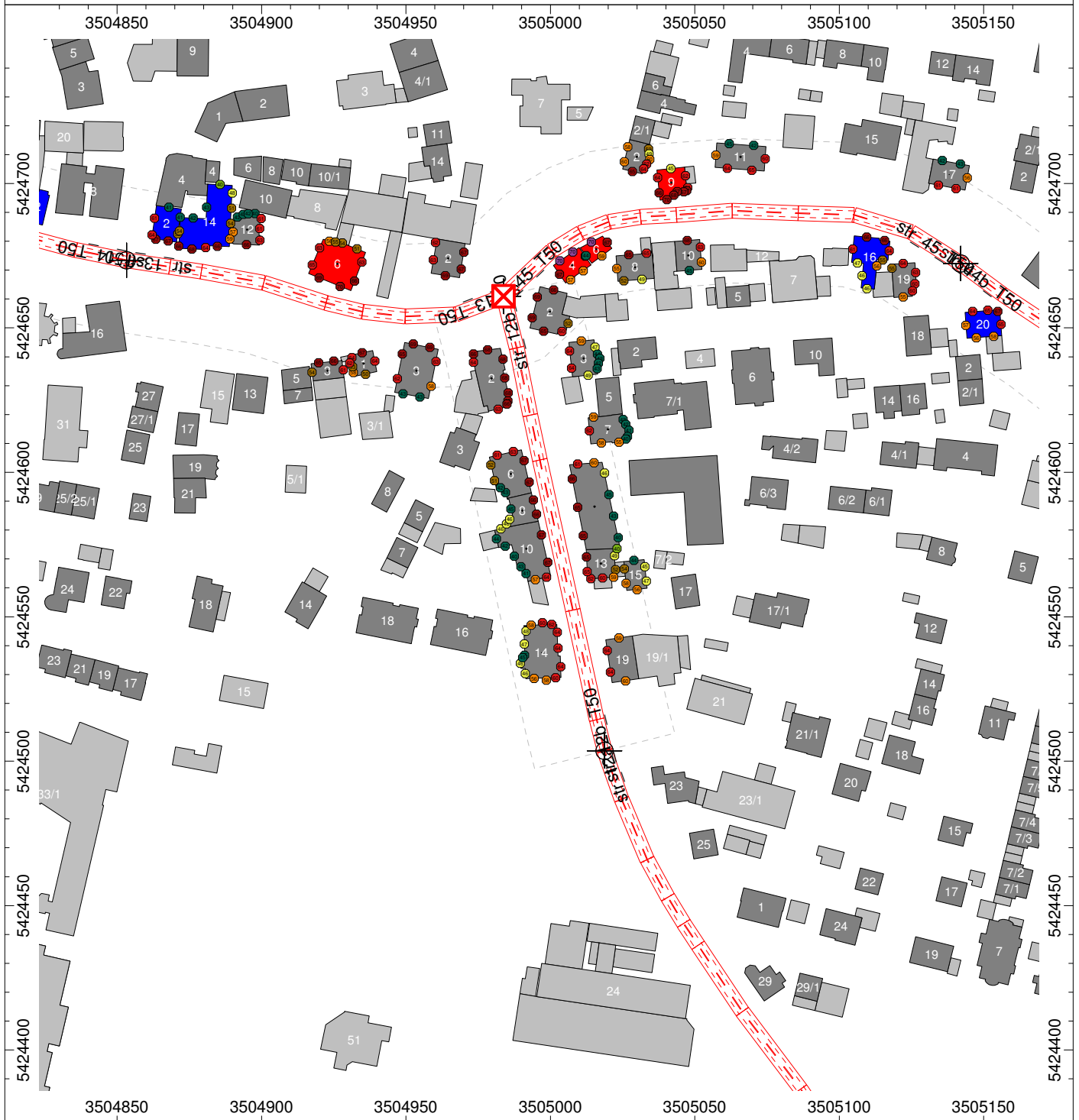




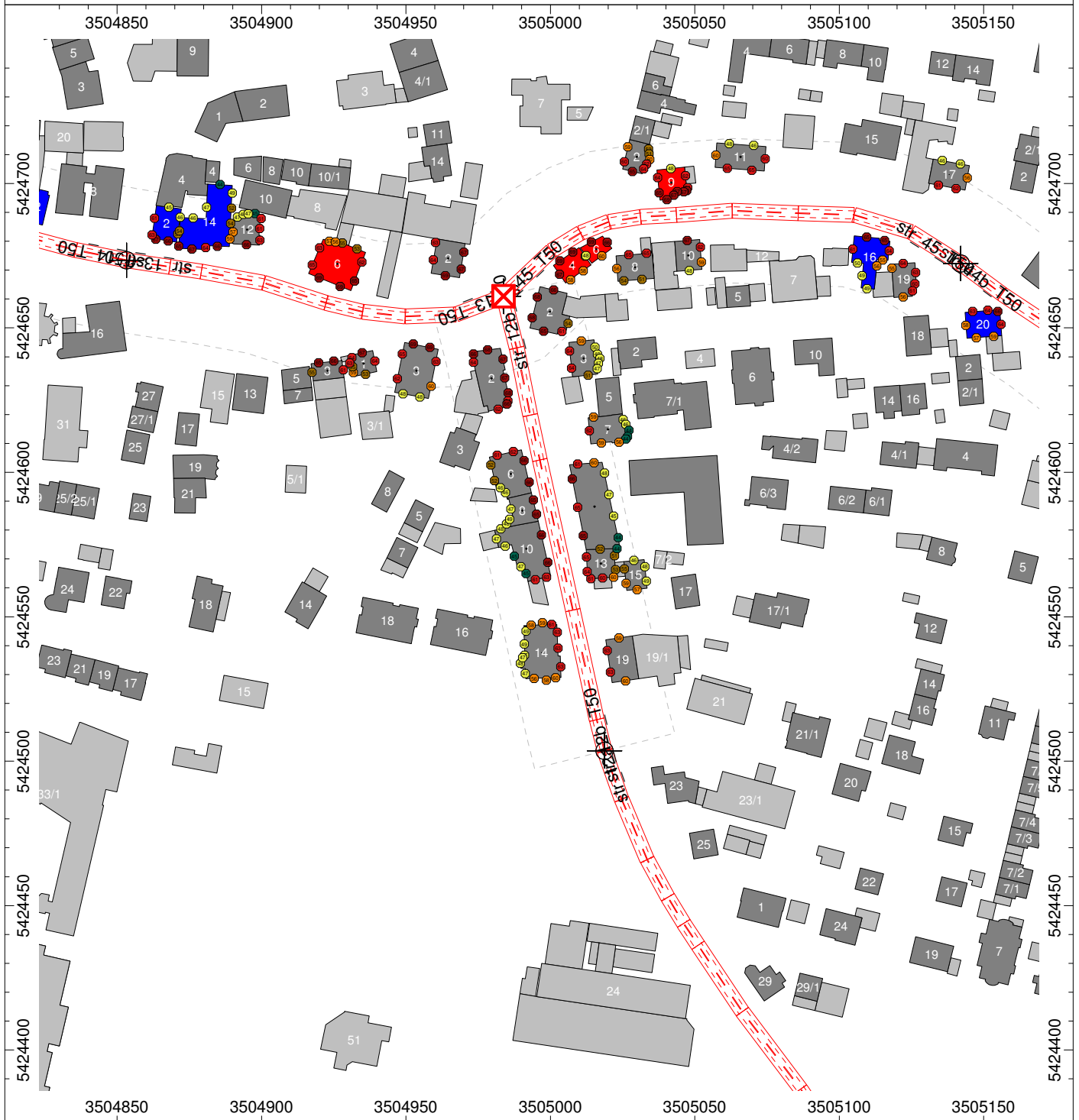
<p>Stadt Sachsenheim</p> <p>Lärmaktionsplan</p>	<p>Berechnungsvorschrift: RLS-90</p> <p>Eintragungen im Plan:</p> <ul style="list-style-type: none"> <li>- Hausnummer des Gebäudes</li> <li>- Beurteilungspegel an der lautesten Fassade in dB(A)</li> </ul>	<p>Gebäudelärmkarte Straßenverkehrslärm Status Quo</p> <p>Bereich Oberriexinger Straße</p> <p>Beurteilungszeitraum: Nacht Berechnungshöhe: 2.OG</p>
<p>ACCON GmbH Gewerbering 5 86926 Greifenberg</p> <p>www.accon.de</p>	<p>Maßstab 1:2000</p>	<p>Anlage 2.2-2.OG - Blatt 2</p>



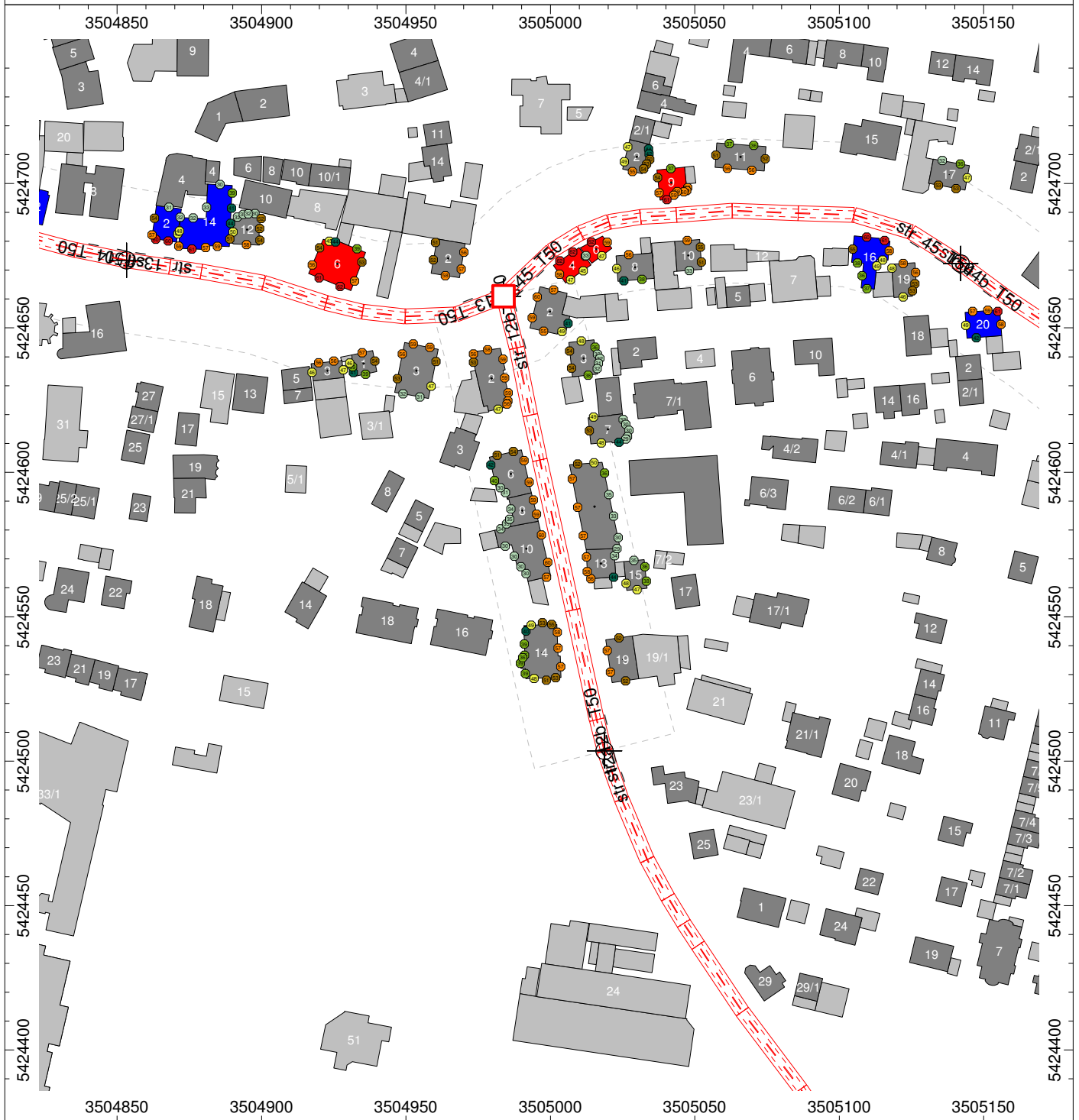
<p>Stadt Sachsenheim</p> <p>Lärmaktionsplan</p>	<p>Berechnungsvorschrift: RLS-90</p> <p>Eintragungen im Plan:</p> <ul style="list-style-type: none"> <li>- Hausnummer des Gebäudes</li> <li>- Beurteilungspegel an der lautesten Fassade in dB(A)</li> </ul> <p>Maßstab 1:2000</p>	<p>Gebäudelärmkarte Straßenverkehrslärm Status Quo</p> <p>Bereich Bissinger Straße (L 1110)</p> <p>Beurteilungszeitraum: Tag Berechnungshöhe: EG</p>
<p>ACCON GmbH Gewerbering 5 86926 Greifenberg</p> <p>www.accon.de</p>		<p>Anlage 2.1-EG - Blatt 3</p>



<p>Stadt Sachsenheim</p> <p>Lärmaktionsplan</p>	<p>Berechnungsvorschrift: RLS-90</p> <p>Eintragungen im Plan:</p> <ul style="list-style-type: none"> <li>- Hausnummer des Gebäudes</li> <li>- Beurteilungspegel an der lautesten Fassade in dB(A)</li> </ul>	<p>Gebäudelärmkarte Straßenverkehrslärm Status Quo</p> <p>Bereich Bissinger Straße (L 1110)</p> <p>Beurteilungszeitraum: Tag Berechnungshöhe: 1.OG</p>
<p>ACCON GmbH Gewerbering 5 86926 Greifenberg</p> <p>www.accon.de</p>	<p>Maßstab 1:2000</p>	<p>Anlage 2.1-1.OG - Blatt 3</p>

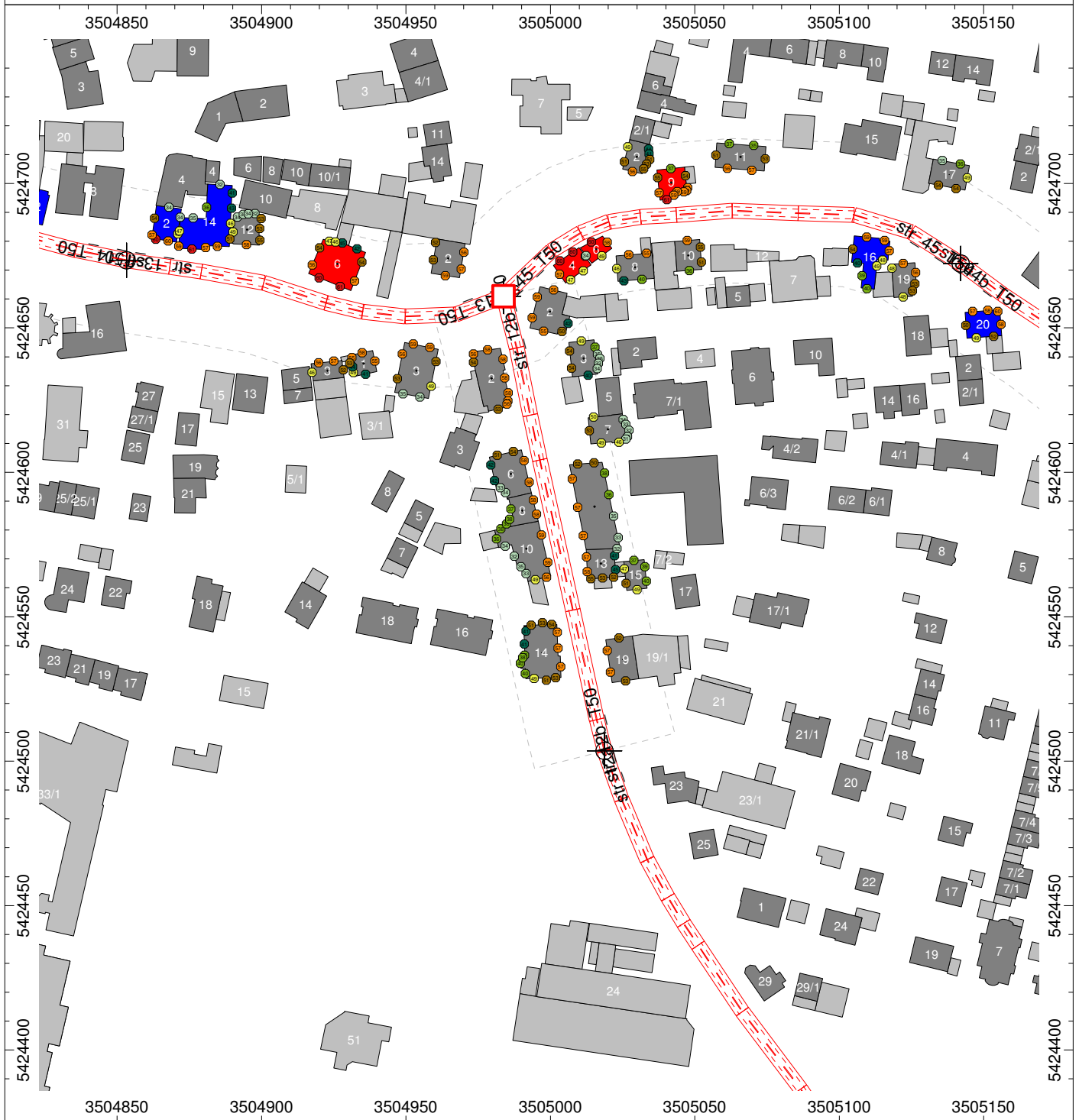


<p>Stadt Sachsenheim</p> <p>Lärmaktionsplan</p>	<p>Berechnungsvorschrift: RLS-90</p> <p>Eintragungen im Plan:</p> <ul style="list-style-type: none"> <li>- Hausnummer des Gebäudes</li> <li>- Beurteilungspegel an der lautesten Fassade in dB(A)</li> </ul>	<p>Gebäudelärmkarte Straßenverkehrslärm Status Quo</p> <p>Bereich Bissinger Straße (L 1110)</p> <p>Beurteilungszeitraum: Tag Berechnungshöhe: 2.OG</p>
<p>ACCON GmbH Gewerbering 5 86926 Greifenberg</p> <p>www.accon.de</p>	<p>Maßstab 1:2000</p>	<p>Anlage 2.1-2.OG - Blatt 3</p>



<p>Stadt Sachsenheim</p> <p>Lärmaktionsplan</p>	<p>Berechnungsvorschrift: RLS-90</p> <p>Eintragungen im Plan:</p> <ul style="list-style-type: none"> <li>- Hausnummer des Gebäudes</li> <li>- Beurteilungspegel an der lautesten Fassade in dB(A)</li> </ul>	<p>Gebäudelärmkarte Straßenverkehrslärm Status Quo</p> <p>Bereich Bissinger Straße (L 1110)</p> <p>Beurteilungszeitraum: Nacht Berechnungshöhe: EG</p>
<p>ACCON GmbH Gewerbering 5 86926 Greifenberg</p> <p>www.accon.de</p>	<p>Maßstab 1:2000</p>	<p>Anlage 2.2-EG - Blatt 3</p>





<p>Stadt Sachsenheim</p> <p>Lärmaktionsplan</p>	<p>Berechnungsvorschrift: RLS-90</p> <p>Eintragungen im Plan:</p> <ul style="list-style-type: none"> <li>- Hausnummer des Gebäudes</li> <li>- Beurteilungspegel an der lautesten Fassade in dB(A)</li> </ul>	<p>Gebäudelärmkarte Straßenverkehrslärm Status Quo</p> <p>Bereich Bissinger Straße (L 1110)</p> <p>Beurteilungszeitraum: Nacht Berechnungshöhe: 1.OG</p>
<p>ACCON GmbH Gewerbering 5 86926 Greifenberg</p> <p>www.accon.de</p>	<p>Maßstab 1:2000</p>	<p>Anlage 2.2-1.OG - Blatt 3</p>



<p>Stadt Sachsenheim</p> <p>Lärmaktionsplan</p>	<p>Berechnungsvorschrift: RLS-90</p> <p>Eintragungen im Plan:</p> <ul style="list-style-type: none"> <li>- Hausnummer des Gebäudes</li> <li>- Beurteilungspegel an der lautesten Fassade in dB(A)</li> </ul>	<p>Gebäudelärmkarte Straßenverkehrslärm Status Quo</p> <p>Bereich Bissinger Straße (L 1110)</p> <p>Beurteilungszeitraum: Nacht Berechnungshöhe: 2.OG</p>
<p>ACCON GmbH Gewerbering 5 86926 Greifenberg</p> <p>www.accon.de</p>	<p>Maßstab 1:2000</p>	<p>Anlage 2.2-2.OG - Blatt 3</p>



<p>Stadt Sachsenheim</p> <p>Lärmaktionsplan</p>	<p>Berechnungsvorschrift: RLS-90</p> <p>Eintragungen im Plan:</p> <ul style="list-style-type: none"> <li>- Hausnummer des Gebäudes</li> <li>- Beurteilungspegel an der lautesten Fassade in dB(A)</li> </ul> <p>Maßstab 1:2000</p>	<p>Gebäudelärmkarte Straßenverkehrslärm Status Quo</p> <p>Bereich Großsachsenheimer Straße Löchgauer Straße</p> <p>Beurteilungszeitraum: Tag Berechnungshöhe: EG</p>
<p>ACCON GmbH Gewerbering 5 86926 Greifenberg</p> <p>www.accon.de</p>	<p>EDV-Programm: CadnaA 2017</p>	<p>Anlage 2.1-EG - Blatt 4.1</p>





<p>Stadt Sachsenheim</p> <p>Lärmaktionsplan</p>	<p>Berechnungsvorschrift: RLS-90</p> <p>Eintragungen im Plan:</p> <ul style="list-style-type: none"> <li>- Hausnummer des Gebäudes</li> <li>- Beurteilungspegel an der lautesten Fassade in dB(A)</li> </ul> <p>Maßstab 1:2000</p>	<p>Gebäudelärmkarte Straßenverkehrslärm Status Quo</p> <p>Bereich Großsachsenheimer Straße Löchgauer Straße</p> <p>Beurteilungszeitraum: Tag Berechnungshöhe: 1.OG</p>
<p>ACCON GmbH Gewerbering 5 86926 Greifenberg</p> <p>www.accon.de</p>		<p>Anlage 2.1-1.OG - Blatt 4.1</p>
<p>EDV-Programm: CadnaA 2017</p>		



<p>Stadt Sachsenheim</p> <p>Lärmaktionsplan</p>	<p>Berechnungsvorschrift: RLS-90</p> <p>Eintragungen im Plan:</p> <ul style="list-style-type: none"> <li>- Hausnummer des Gebäudes</li> <li>- Beurteilungspegel an der lautesten Fassade in dB(A)</li> </ul> <p>Maßstab 1:2000</p>	<p>Gebäudelärmkarte Straßenverkehrslärm Status Quo</p> <p>Bereich Großsachsenheimer Straße Löchgauer Straße</p> <p>Beurteilungszeitraum: Tag Berechnungshöhe: 2.OG</p>
<p>ACCON GmbH Gewerbering 5 86926 Greifenberg</p> <p>www.accon.de</p>	<p>EDV-Programm: CadnaA 2017</p>	<p>Anlage 2.1-2.OG - Blatt 4.1</p>



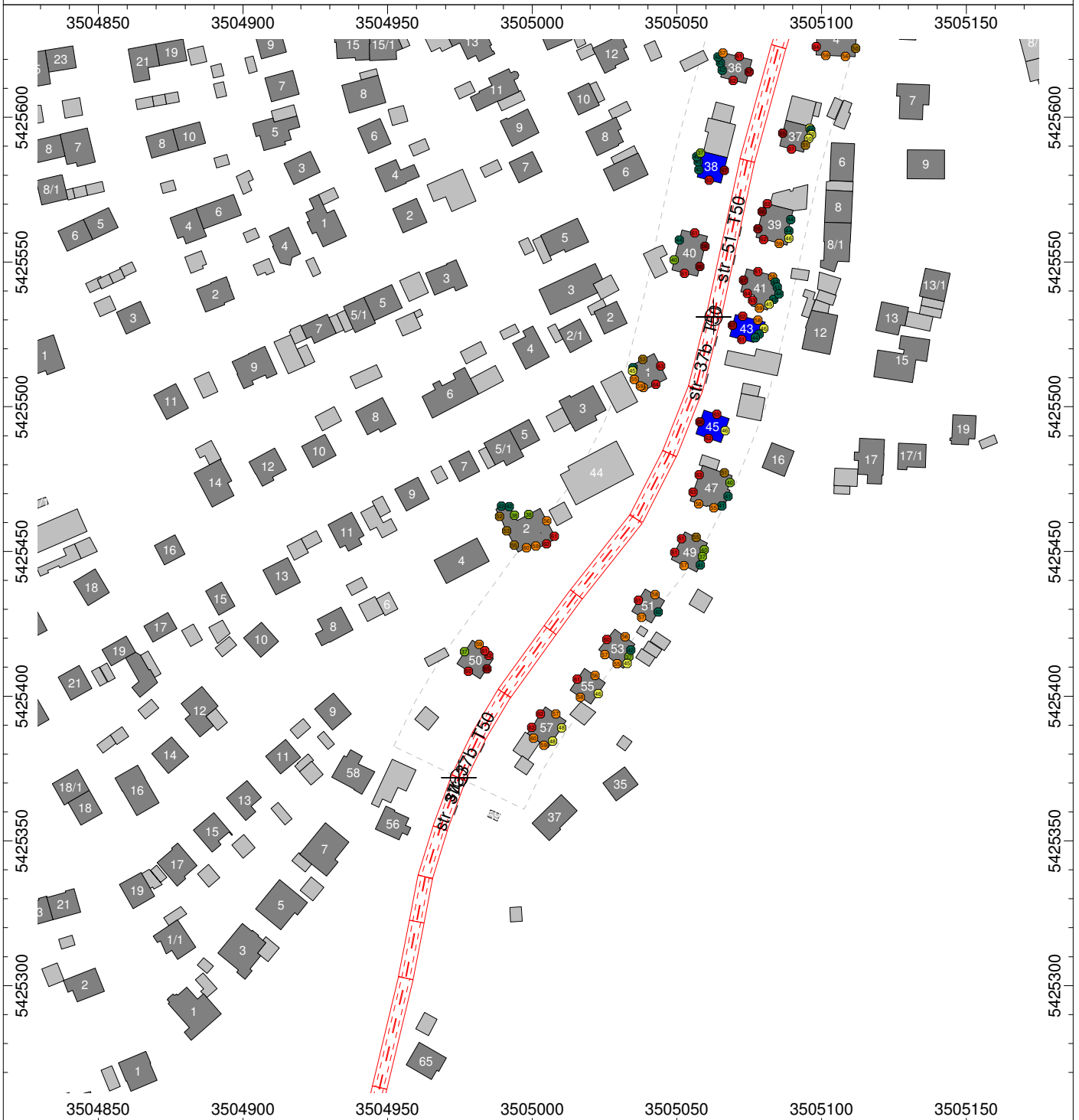
<p>Stadt Sachsenheim</p> <p>Lärmaktionsplan</p>	<p>Berechnungsvorschrift: RLS-90</p> <p>Eintragungen im Plan:</p> <ul style="list-style-type: none"> <li>- Hausnummer des Gebäudes</li> <li>- Beurteilungspegel an der lautesten Fassade in dB(A)</li> </ul> <p>Maßstab 1:2000</p>	<p>Gebäudelärmkarte Straßenverkehrslärm Status Quo</p> <p>Bereich Großsachsenheimer Straße Löchgauer Straße</p> <p>Beurteilungszeitraum: Nacht Berechnungshöhe: EG</p>
<p>ACCON GmbH Gewerbering 5 86926 Greifenberg</p> <p>www.accon.de</p>	<p>EDV-Programm: CadnaA 2017</p>	<p>Anlage 2.2-EG - Blatt 4.1</p>



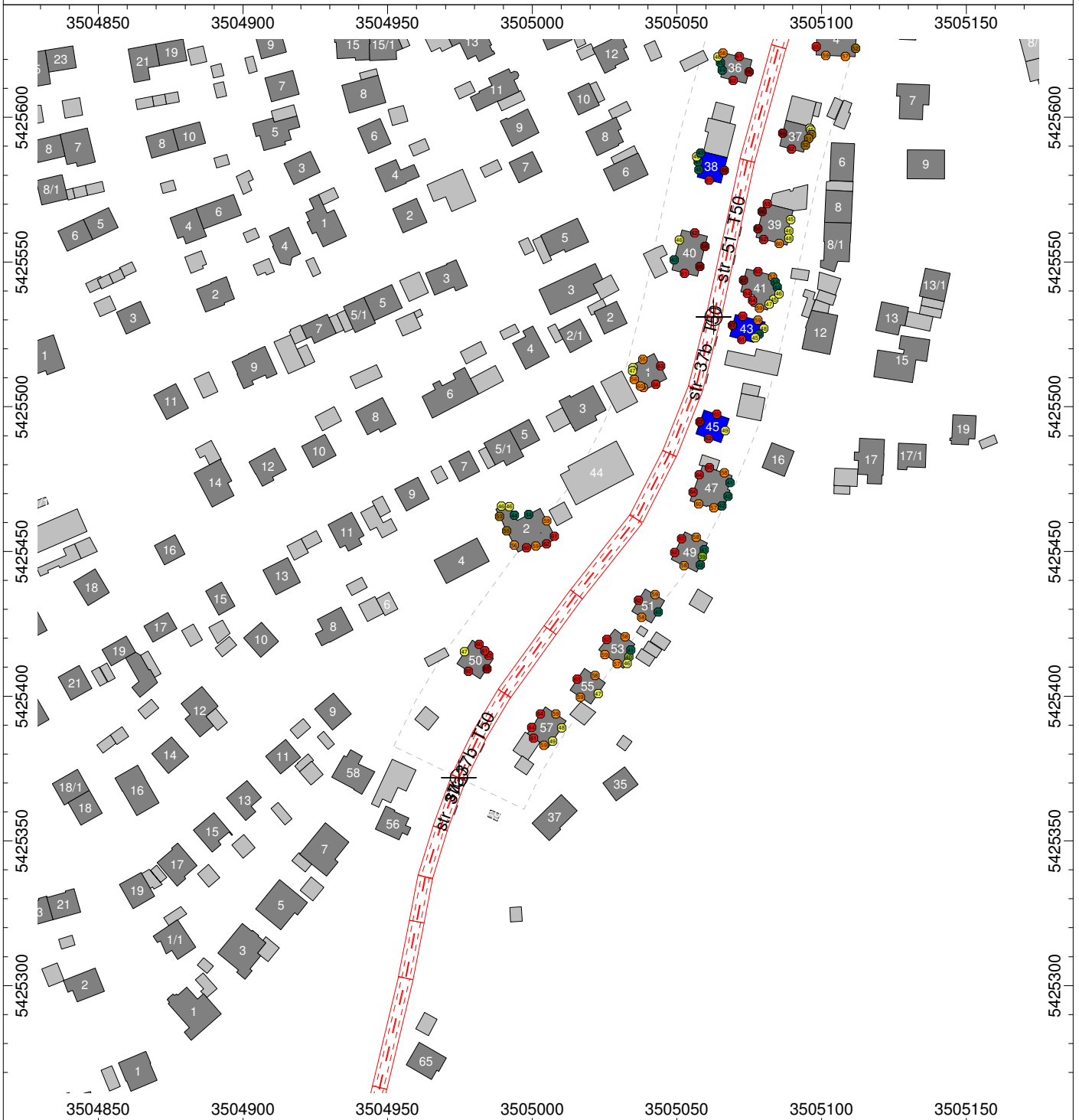
<p>Stadt Sachsenheim</p> <p>Lärmaktionsplan</p>	<p>Berechnungsvorschrift: RLS-90</p> <p>Eintragungen im Plan:</p> <ul style="list-style-type: none"> <li>- Hausnummer des Gebäudes</li> <li>- Beurteilungspegel an der lautesten Fassade in dB(A)</li> </ul> <p>Maßstab 1:2000</p>	<p>Gebäudelärmkarte Straßenverkehrslärm Status Quo</p> <p>Bereich Großsachsenheimer Straße Löchgauer Straße</p> <p>Beurteilungszeitraum: Nacht Berechnungshöhe: 1.OG</p>
<p>ACCON GmbH Gewerbering 5 86926 Greifenberg</p> <p>www.accon.de</p>	<p>EDV-Programm: CadnaA 2017</p>	<p>Anlage 2.2-1.OG - Blatt 4.1</p>







<p>Stadt Sachsenheim</p> <p>Lärmaktionsplan</p>	<p>Berechnungsvorschrift: RLS-90</p> <p>Eintragungen im Plan:</p> <ul style="list-style-type: none"> <li>- Hausnummer des Gebäudes</li> <li>- Beurteilungspegel an der lautesten Fassade in dB(A)</li> </ul> <p>Maßstab 1:2000</p>	<p>Gebäudelärmkarte Straßenverkehrslärm Status Quo</p> <p>Bereich Großsachsenheimer Str. (L 1141) südlich</p> <p>Beurteilungszeitraum: Tag Berechnungshöhe: EG</p>
<p>ACCON GmbH Gewerbering 5 86926 Greifenberg</p> <p>www.accon.de</p>		<p>Anlage 2.1-EG - Blatt 4.2</p>
<p>EDV-Programm: CadnaA 2017</p>		

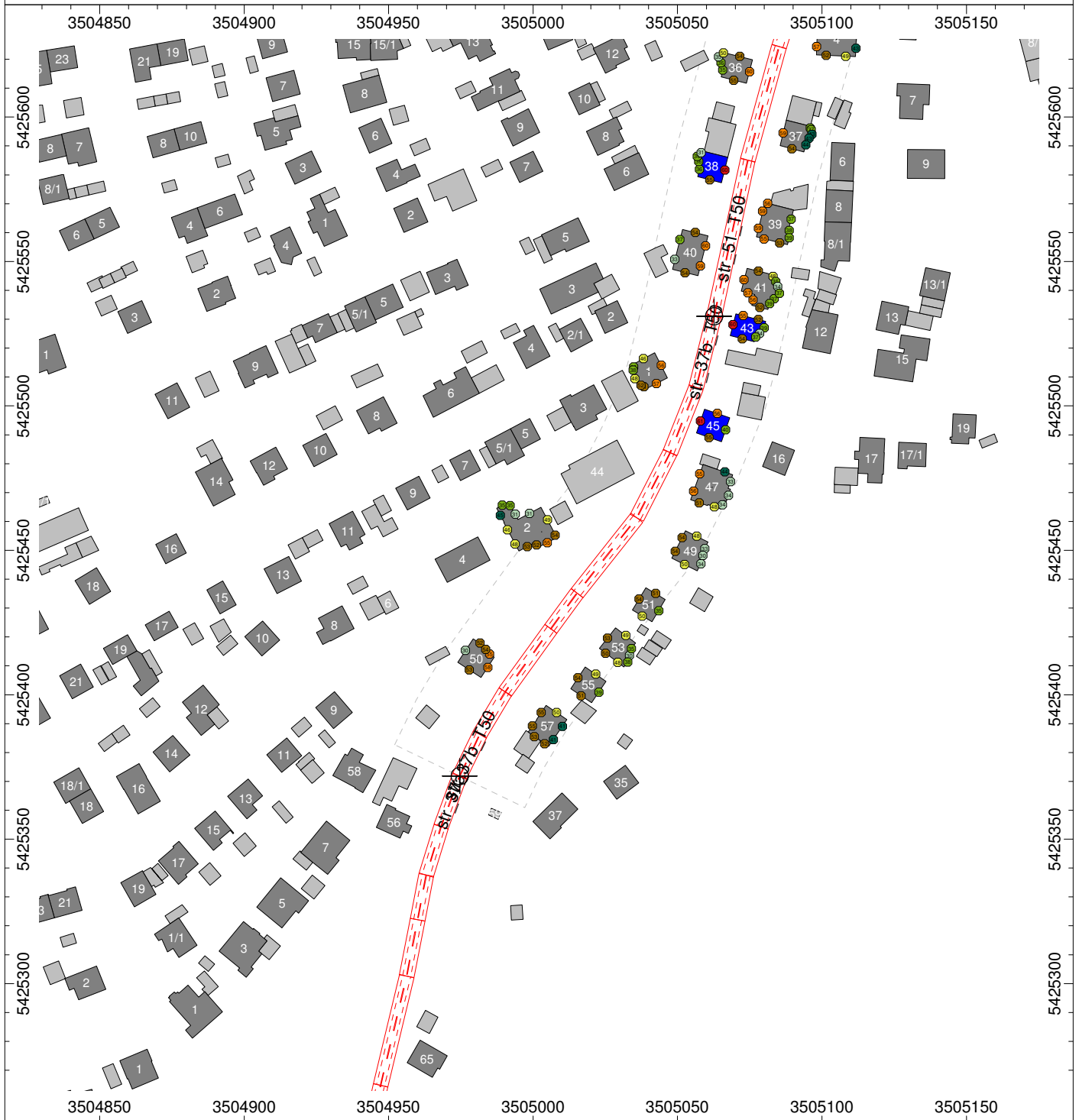


<p>Stadt Sachsenheim</p> <p>Lärmaktionsplan</p>	<p>Berechnungsvorschrift: RLS-90</p> <p>Eintragungen im Plan:</p> <ul style="list-style-type: none"> <li>- Hausnummer des Gebäudes</li> <li>- Beurteilungspegel an der lautesten Fassade in dB(A)</li> </ul> <p>Maßstab 1:2000</p>	<p>Gebäudelärmkarte Straßenverkehrslärm Status Quo</p> <p>Bereich Großsachsenheimer Str. (L 1141) südlich</p> <p>Beurteilungszeitraum: Tag Berechnungshöhe: 1.OG</p>
<p>ACCON GmbH Gewerbering 5 86926 Greifenberg</p> <p>www.accon.de</p>		<p>Anlage 2.1-1.OG - Blatt 4.2</p>
<p>EDV-Programm: CadnaA 2017</p>		





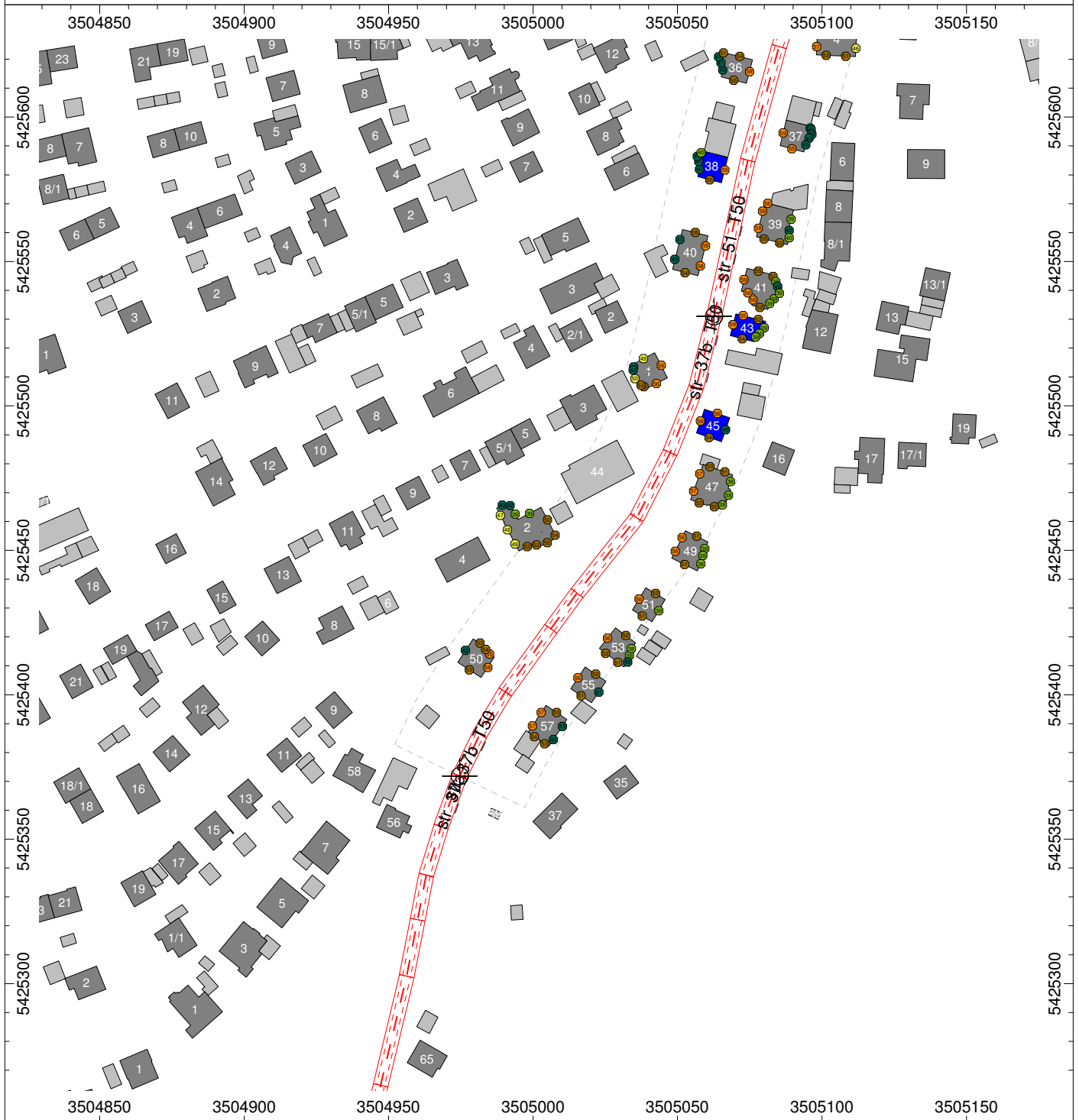
<p>Stadt Sachsenheim</p> <p>Lärmaktionsplan</p>	<p>Berechnungsvorschrift: RLS-90</p> <p>Eintragungen im Plan:</p> <ul style="list-style-type: none"> <li>- Hausnummer des Gebäudes</li> <li>- Beurteilungspegel an der lautesten Fassade in dB(A)</li> </ul> <p>Maßstab 1:2000</p>	<p>Gebäudelärmkarte Straßenverkehrslärm Status Quo</p> <p>Bereich Großsachsenheimer Str. (L 1141) südlich</p> <p>Beurteilungszeitraum: Tag Berechnungshöhe: 2.OG</p>
<p>ACCON GmbH Gewerbering 5 86926 Greifenberg</p> <p>www.accon.de</p>	<p>EDV-Programm: CadnaA 2017</p>	<p>Anlage 2.1-2.OG - Blatt 4.2</p>



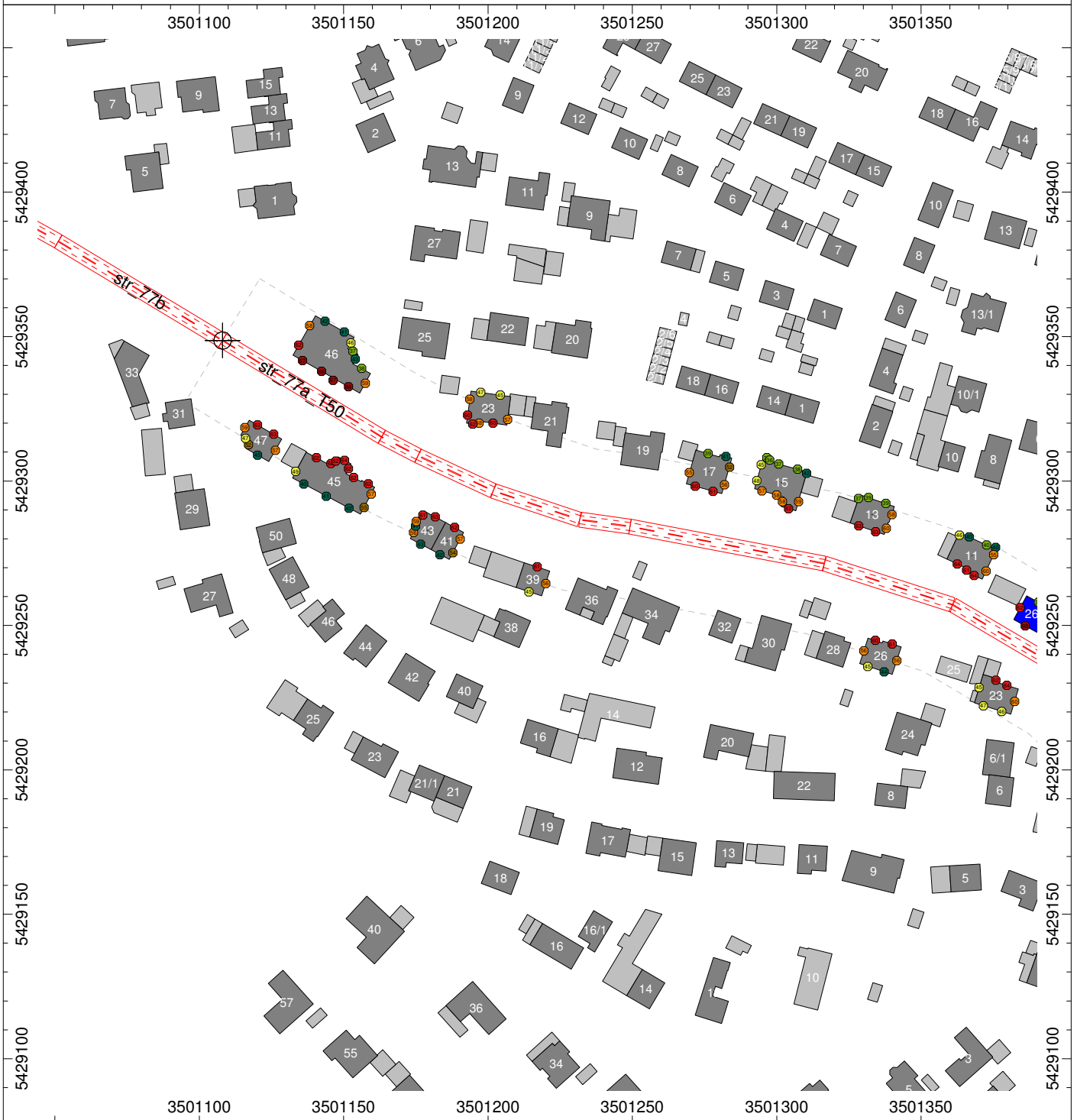
<p>Stadt Sachsenheim</p> <p>Lärmaktionsplan</p>	<p>Berechnungsvorschrift: RLS-90</p> <p>Eintragungen im Plan:</p> <ul style="list-style-type: none"> <li>- Hausnummer des Gebäudes</li> <li>- Beurteilungspegel an der lautesten Fassade in dB(A)</li> </ul> <p>Maßstab 1:2000</p>	<p>Gebäudelärmkarte Straßenverkehrslärm Status Quo</p> <p>Bereich Großsachsenheimer Str. (L 1141) südlich</p> <p>Beurteilungszeitraum: Nacht Berechnungshöhe: EG</p>
<p>ACCON GmbH Gewerbering 5 86926 Greifenberg</p> <p>www.accon.de</p>	<p>EDV-Programm: CadnaA 2017</p>	<p>Anlage 2.2-EG - Blatt 4.2</p>



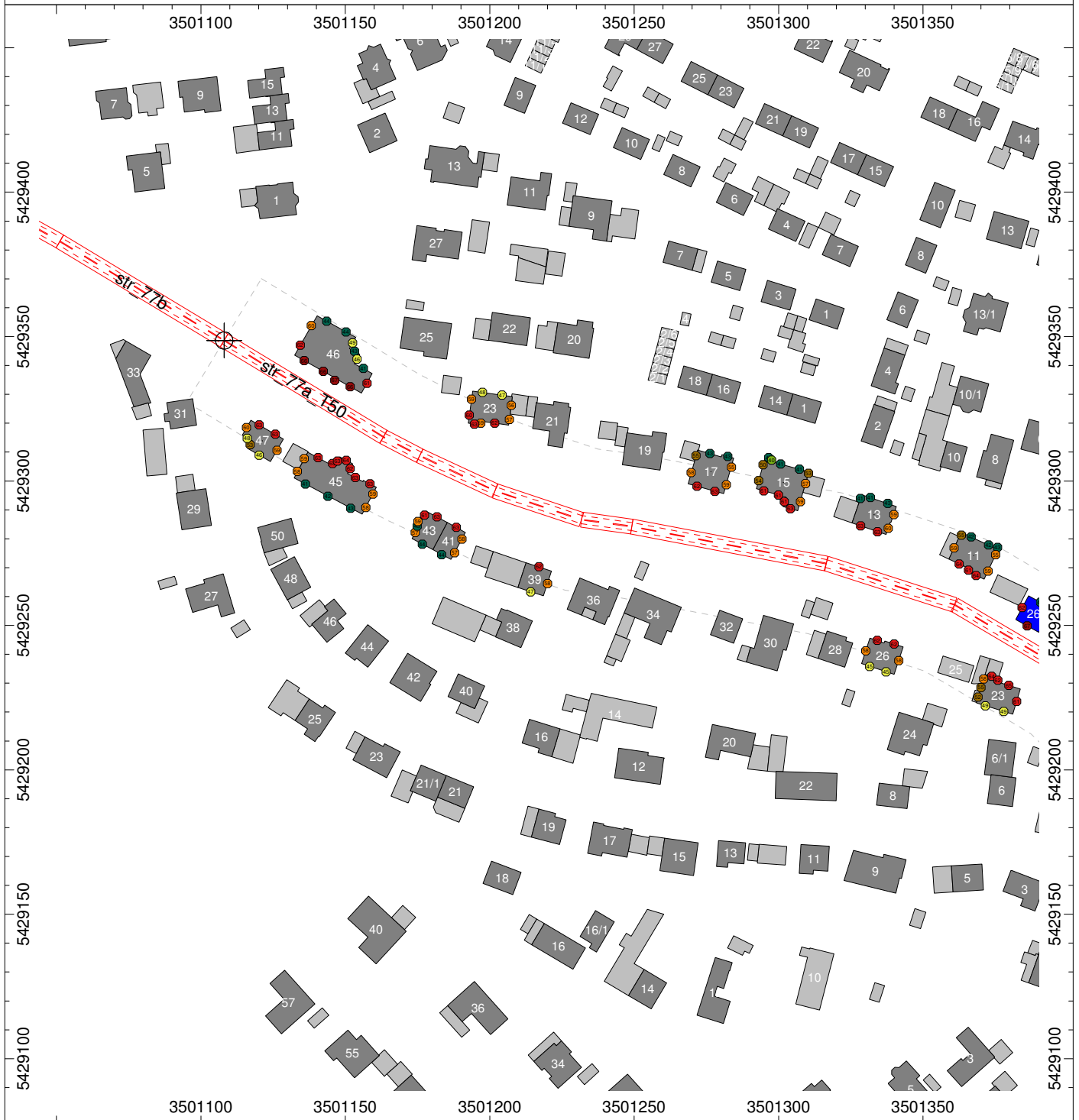
<p>Stadt Sachsenheim</p> <p>Lärmaktionsplan</p>	<p>Berechnungsvorschrift: RLS-90</p> <p>Eintragungen im Plan:</p> <ul style="list-style-type: none"> <li>- Hausnummer des Gebäudes</li> <li>- Beurteilungspegel an der lautesten Fassade in dB(A)</li> </ul> <p>Maßstab 1:2000</p>	<p>Gebäudelärmkarte Straßenverkehrslärm Status Quo</p> <p>Bereich Großsachsenheimer Str. (L 1141) südlich</p> <p>Beurteilungszeitraum: Nacht Berechnungshöhe: 1.OG</p>
<p>ACCON GmbH Gewerbering 5 86926 Greifenberg</p> <p>www.accon.de</p>	<p>EDV-Programm: CadnaA 2017</p>	<p>Anlage 2.2-1.OG - Blatt 4.2</p>



<p>Stadt Sachsenheim</p> <p>Lärmaktionsplan</p>	<p>Berechnungsvorschrift: RLS-90</p> <p>Eintragungen im Plan:</p> <ul style="list-style-type: none"> <li>- Hausnummer des Gebäudes</li> <li>- Beurteilungspegel an der lautesten Fassade in dB(A)</li> </ul> <p>Maßstab 1:2000</p>	<p>Gebäudelärmkarte Straßenverkehrslärm Status Quo</p> <p>Bereich Großsachsenheimer Str. (L 1141) südlich</p> <p>Beurteilungszeitraum: Nacht Berechnungshöhe: 2.OG</p>
<p>ACCON GmbH Gewerbering 5 86926 Greifenberg</p> <p>www.accon.de</p>	<p>EDV-Programm: CadnaA 2017</p>	<p>Anlage 2.2-2.OG - Blatt 4.2</p>

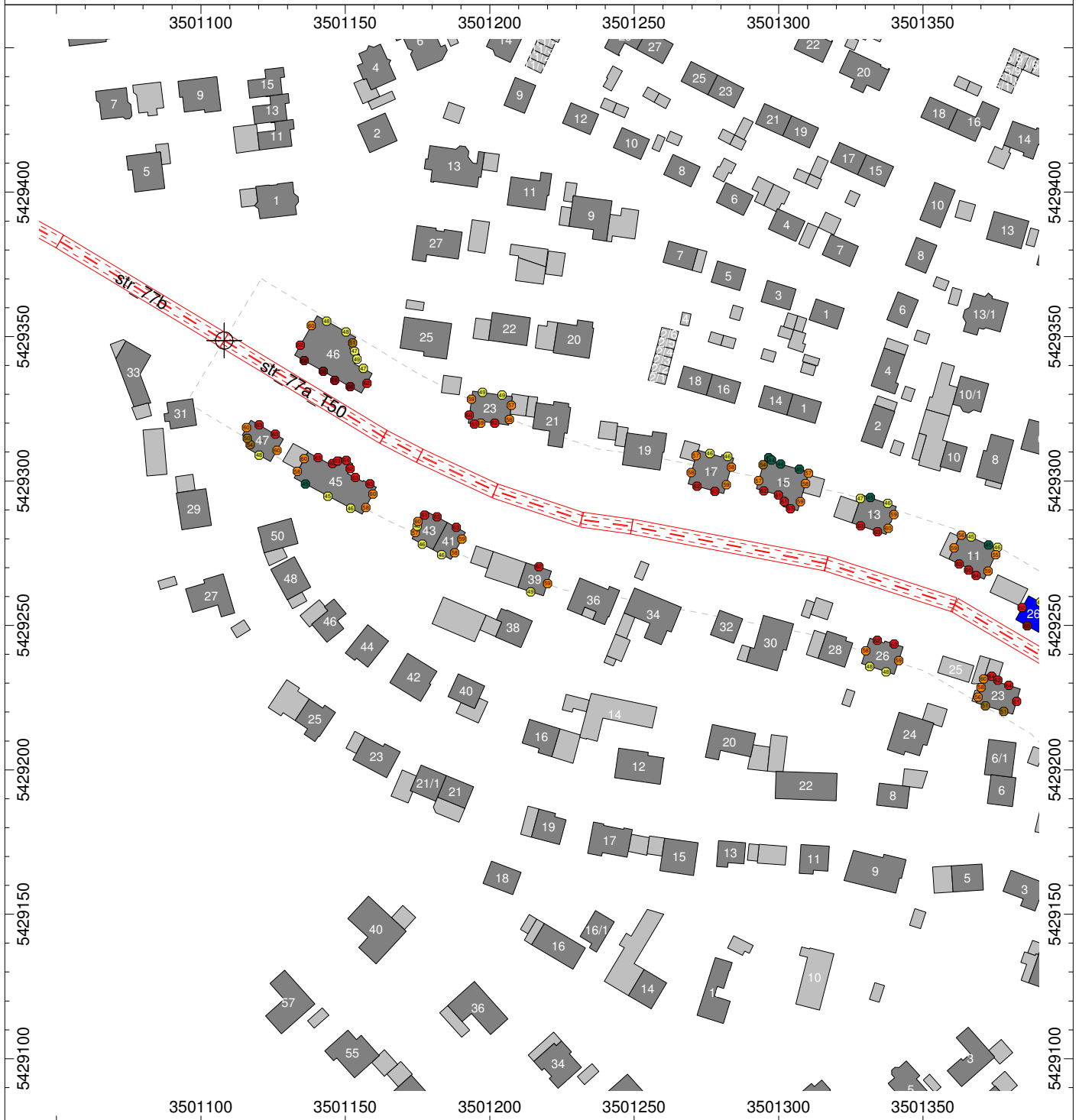


<p>Stadt Sachsenheim</p> <p>Lärmaktionsplan</p>	<p>Berechnungsvorschrift: RLS-90</p> <p>Eintragungen im Plan:</p> <ul style="list-style-type: none"> <li>- Hausnummer des Gebäudes</li> <li>- Beurteilungspegel an der lautesten Fassade in dB(A)</li> </ul>	<p>Gebäudelärmkarte Straßenverkehrslärm Status Quo</p> <p>Bereich Ochsenbacher Straße (L 1110) westlich</p> <p>Beurteilungszeitraum: Tag Berechnungshöhe: EG</p>
<p>ACCON GmbH Gewerbering 5 86926 Greifenberg</p> <p>www.accon.de</p>	<p>Maßstab 1:2000</p>	<p>Anlage 2.1-EG - Blatt 5.1</p>



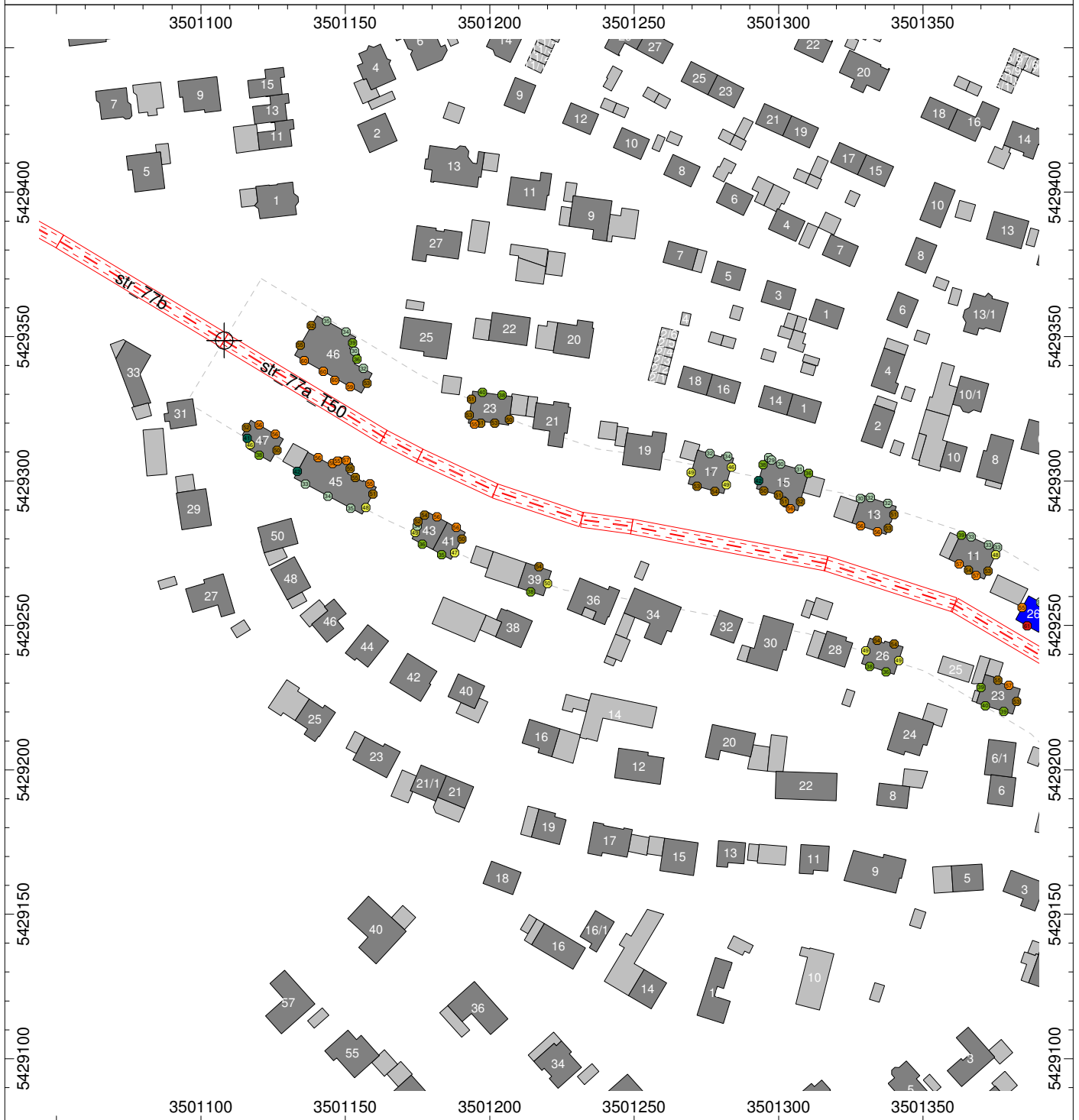
<p>Stadt Sachsenheim</p> <p>Lärmaktionsplan</p>	<p>Berechnungsvorschrift: RLS-90</p> <p>Eintragungen im Plan:</p> <ul style="list-style-type: none"> <li>- Hausnummer des Gebäudes</li> <li>- Beurteilungspegel an der lautesten Fassade in dB(A)</li> </ul> <p>Maßstab 1:2000</p>	<p>Gebäudelärmkarte Straßenverkehrslärm Status Quo</p> <p>Bereich Ochsenbacher Straße (L 1110) westlich</p> <p>Beurteilungszeitraum: Tag Berechnungshöhe: 1.OG</p>
<p>ACCON GmbH Gewerbering 5 86926 Greifenberg</p> <p>www.accon.de</p>	<p>EDV-Programm: CadnaA 2017</p>	<p>Anlage 2.1-1.OG - Blatt 5.1</p>



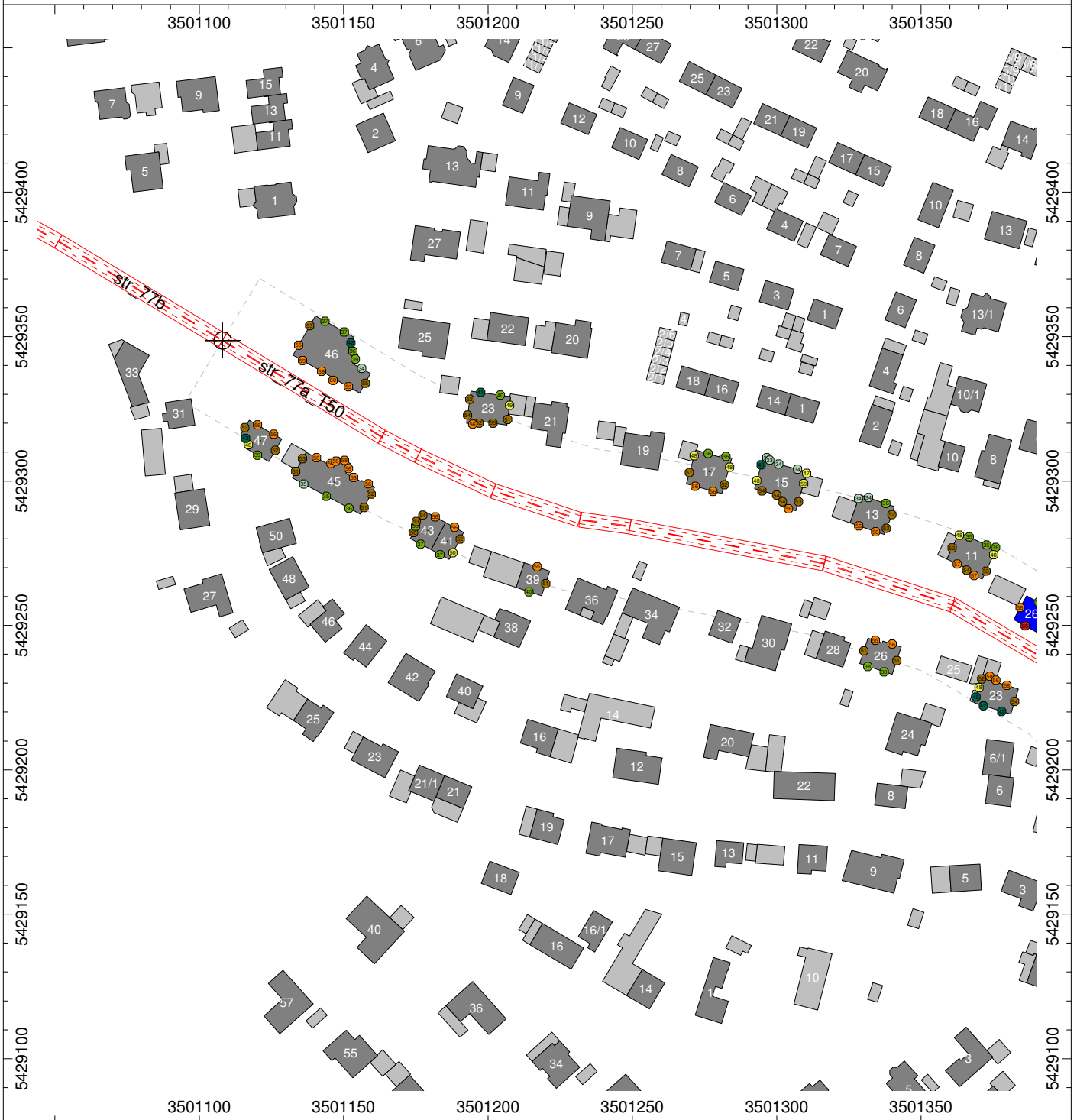


<p>Stadt Sachsenheim</p> <p>Lärmaktionsplan</p>	<p>Berechnungsvorschrift: RLS-90</p> <p>Eintragungen im Plan:</p> <ul style="list-style-type: none"> <li>- Hausnummer des Gebäudes</li> <li>- Beurteilungspegel an der lautesten Fassade in dB(A)</li> </ul> <p>Maßstab 1:2000</p>	<p>Gebäudelärmkarte Straßenverkehrslärm Status Quo</p> <p>Bereich Ochsenbacher Straße (L 1110) westlich</p> <p>Beurteilungszeitraum: Tag Berechnungshöhe: 2.OG</p>
<p>ACCON GmbH Gewerbering 5 86926 Greifenberg</p> <p>www.accon.de</p>		<p>Anlage 2.1-2.OG - Blatt 5.1</p>
<p>EDV-Programm: CadnaA 2017</p>		

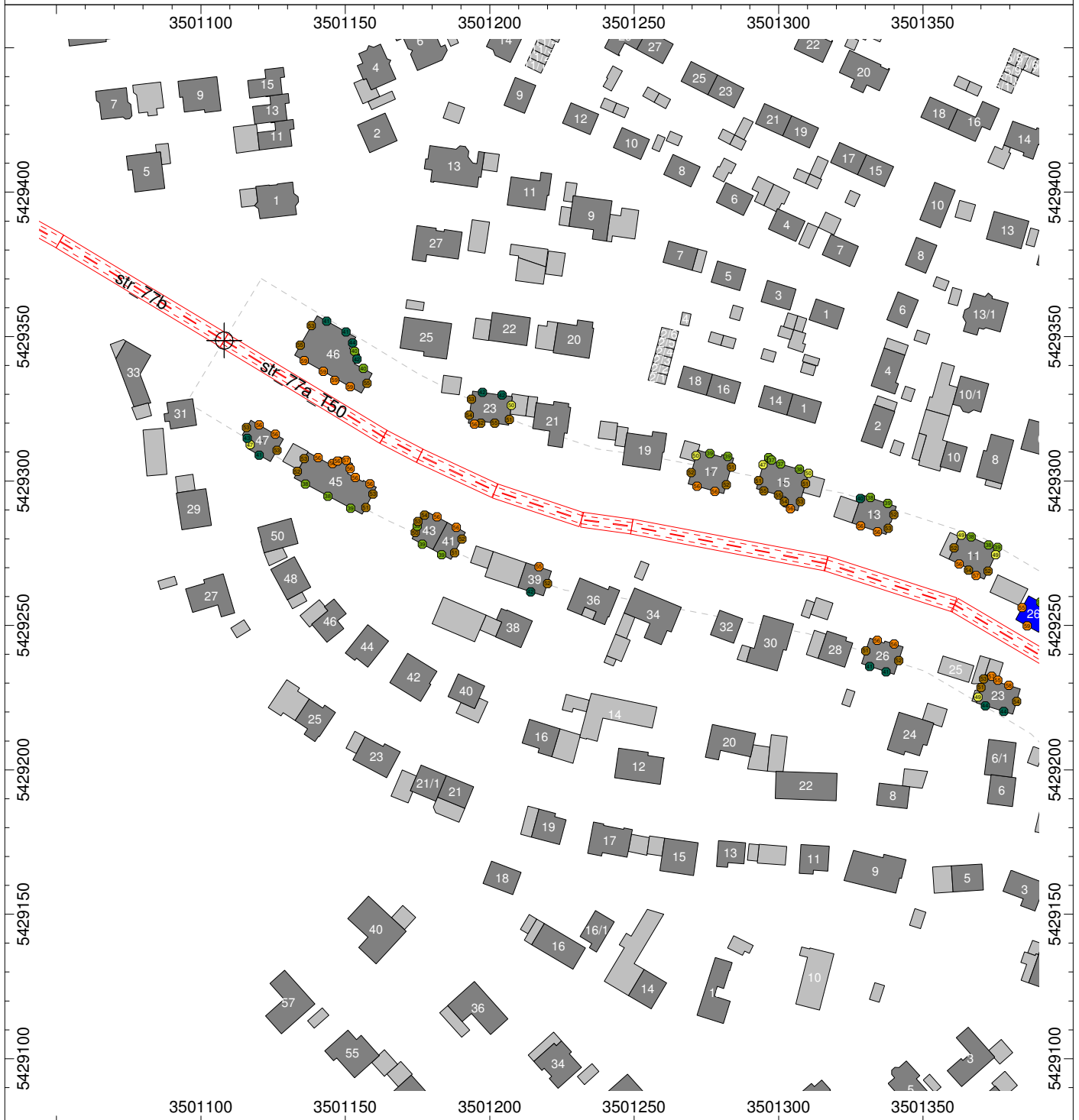




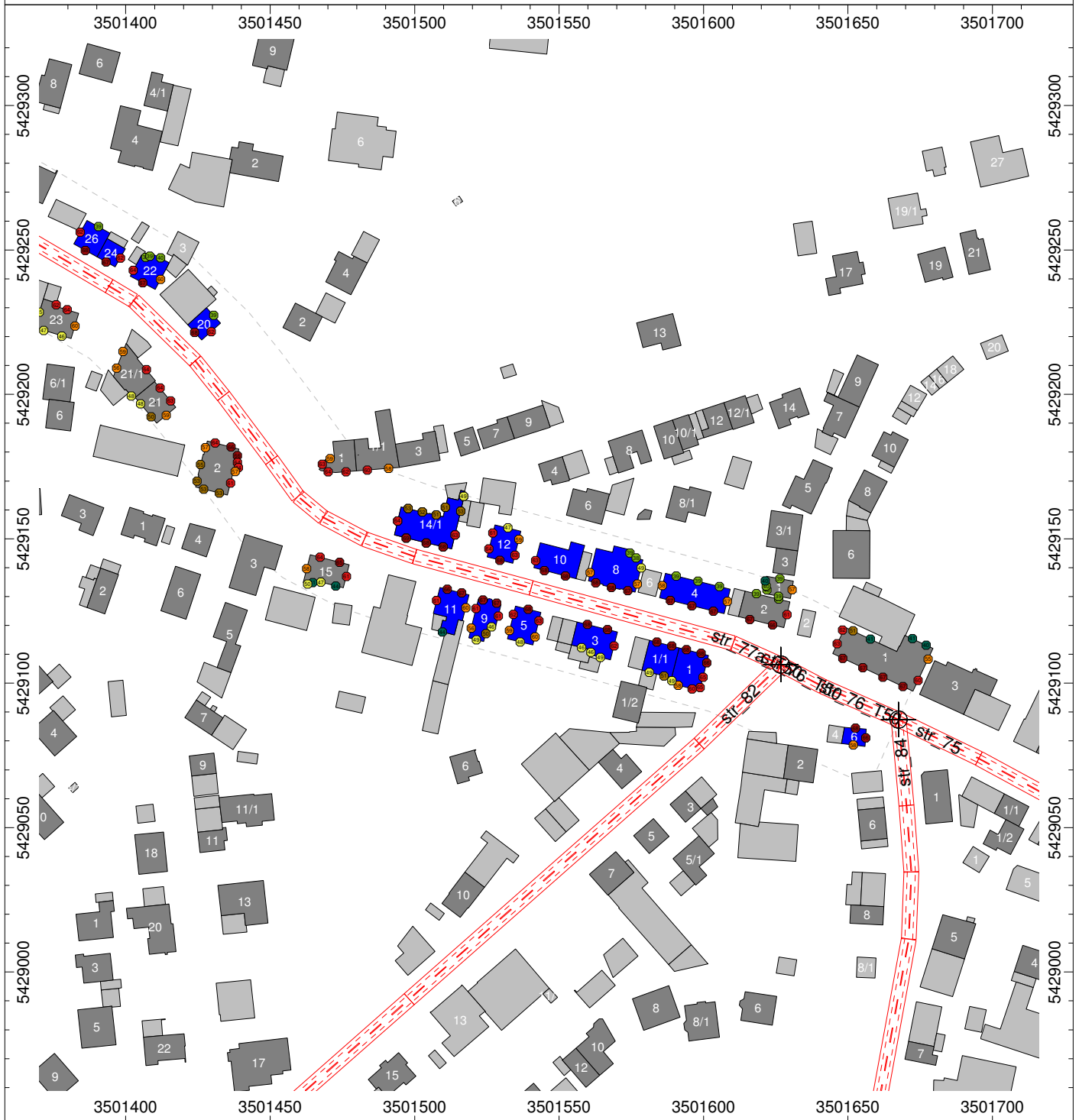
<p>Stadt Sachsenheim</p> <p>Lärmaktionsplan</p>	<p>Berechnungsvorschrift: RLS-90</p> <p>Eintragungen im Plan:</p> <ul style="list-style-type: none"> <li>- Hausnummer des Gebäudes</li> <li>- Beurteilungspegel an der lautesten Fassade in dB(A)</li> </ul> <p>Maßstab 1:2000</p>	<p>Gebäudelärmkarte Straßenverkehrslärm Status Quo</p> <p>Bereich Ochsenbacher Straße (L 1110) westlich</p> <p>Beurteilungszeitraum: Nacht Berechnungshöhe: EG</p>
<p>ACCON GmbH Gewerbering 5 86926 Greifenberg</p> <p>www.accon.de</p>	<p>EDV-Programm: CadnaA 2017</p>	<p>Anlage 2.2-EG - Blatt 5.1</p>



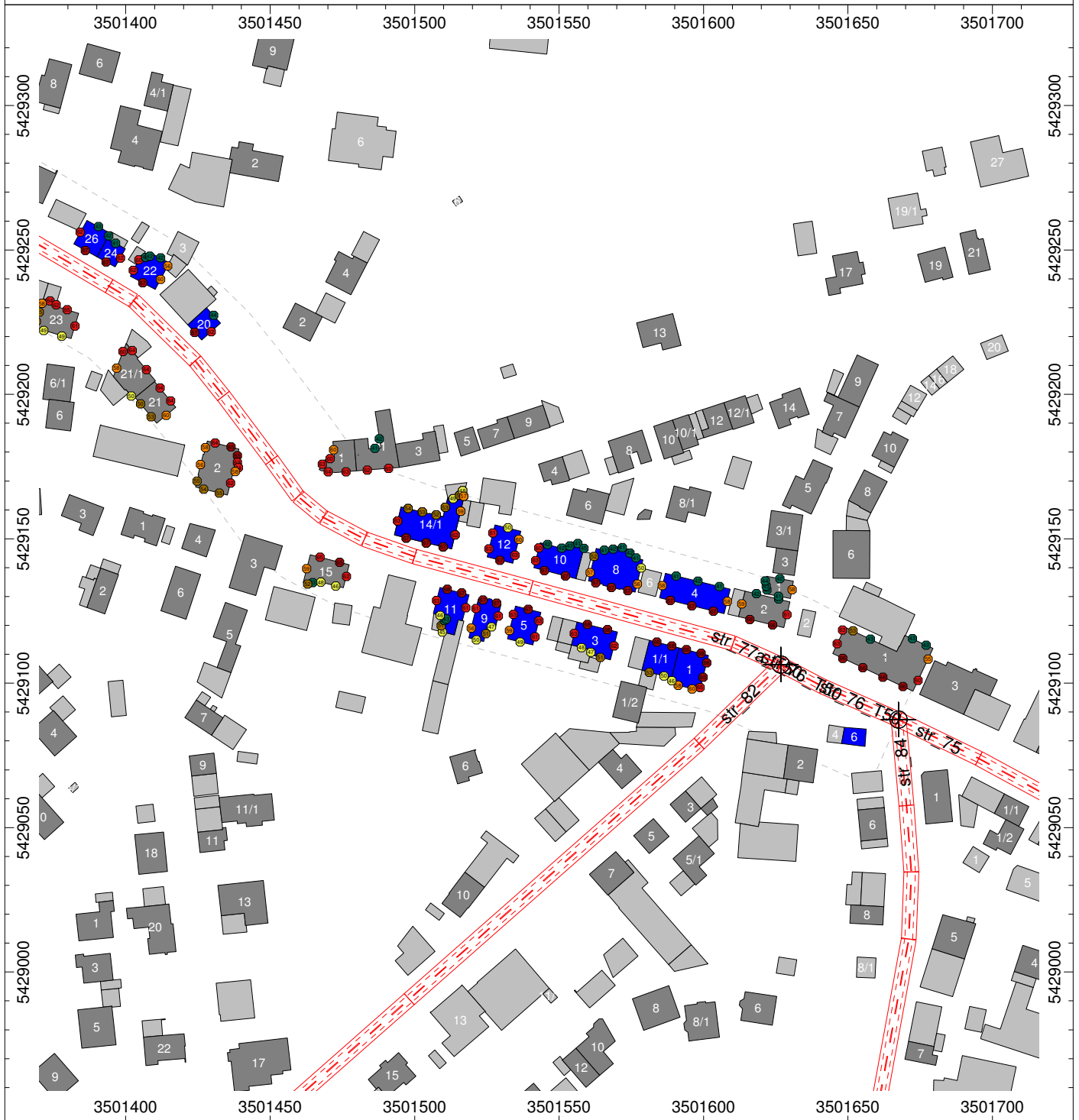
<p>Stadt Sachsenheim</p> <p>Lärmaktionsplan</p>	<p>Berechnungsvorschrift: RLS-90</p> <p>Eintragungen im Plan:</p> <ul style="list-style-type: none"> <li>- Hausnummer des Gebäudes</li> <li>- Beurteilungspegel an der lautesten Fassade in dB(A)</li> </ul> <p>Maßstab 1:2000</p>	<p>Gebäudelärmkarte Straßenverkehrslärm Status Quo</p> <p>Bereich Ochsenbacher Straße (L 1110) westlich</p> <p>Beurteilungszeitraum: Nacht Berechnungshöhe: 1.OG</p>
<p>ACCON GmbH Gewerbering 5 86926 Greifenberg</p> <p>www.accon.de</p>		<p>Anlage 2.2-1.OG - Blatt 5.1</p>
<p>EDV-Programm: CadnaA 2017</p>		



<p>Stadt Sachsenheim</p> <p>Lärmaktionsplan</p>	<p>Berechnungsvorschrift: RLS-90</p> <p>Eintragungen im Plan:</p> <ul style="list-style-type: none"> <li>- Hausnummer des Gebäudes</li> <li>- Beurteilungspegel an der lautesten Fassade in dB(A)</li> </ul> <p>Maßstab 1:2000</p>	<p>Gebäudelärmkarte Straßenverkehrslärm Status Quo</p> <p>Bereich Ochsenbacher Straße (L 1110) westlich</p> <p>Beurteilungszeitraum: Nacht Berechnungshöhe: 2.OG</p>
<p>ACCON GmbH Gewerbering 5 86926 Greifenberg</p> <p>www.accon.de</p>	<p>EDV-Programm: CadnaA 2017</p>	<p>Anlage 2.2-2.OG - Blatt 5.1</p>

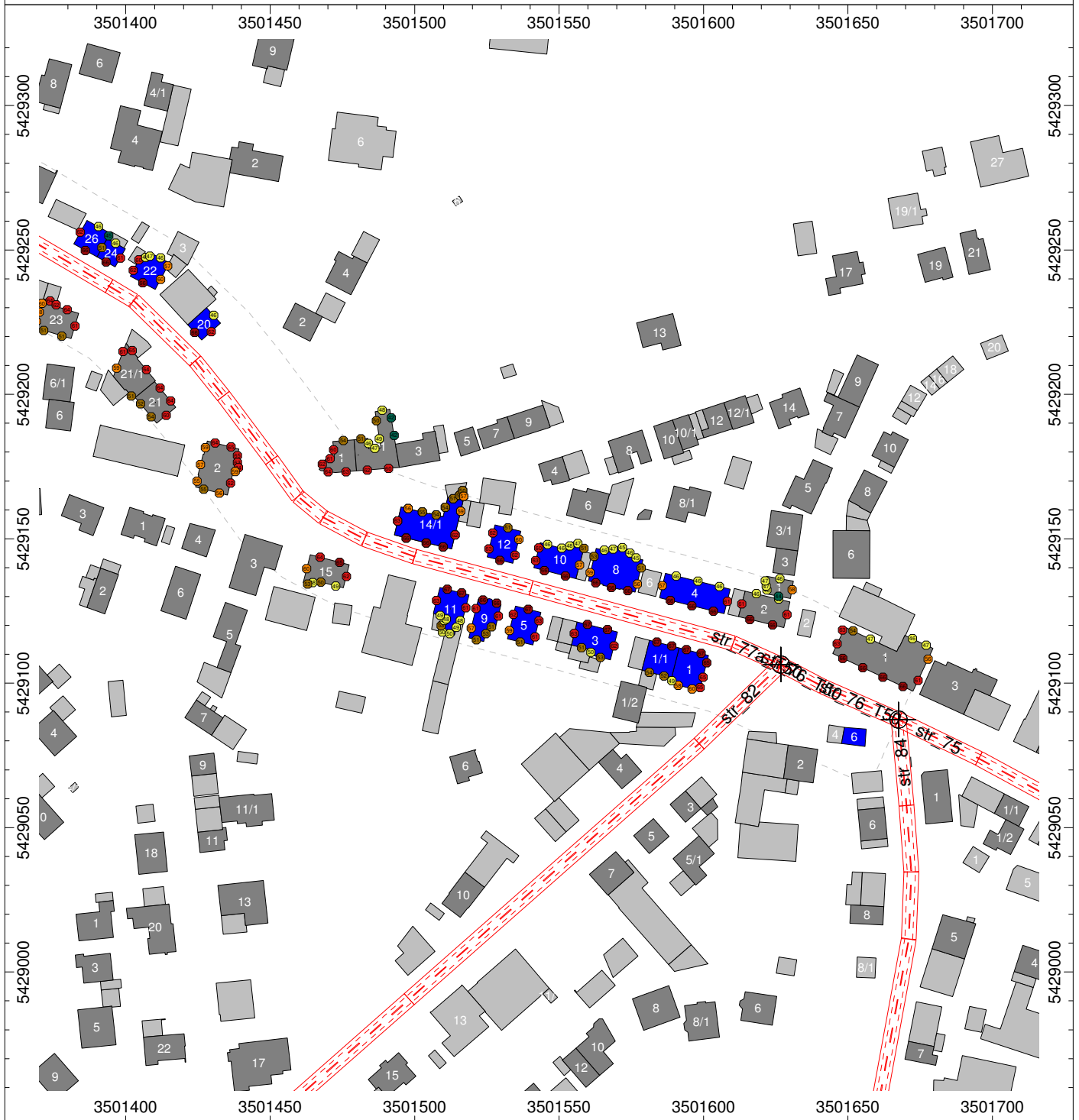


<p>Stadt Sachsenheim</p> <p>Lärmaktionsplan</p>	<p>Berechnungsvorschrift: RLS-90</p> <p>Eintragungen im Plan:</p> <ul style="list-style-type: none"> <li>- Hausnummer des Gebäudes</li> <li>- Beurteilungspegel an der lautesten Fassade in dB(A)</li> </ul> <p>Maßstab 1:2000</p>	<p>Gebäudelärmkarte Straßenverkehrslärm Status Quo</p> <p>Bereich Ochsenbacher Straße (L 1110) östlich</p> <p>Beurteilungszeitraum: Tag Berechnungshöhe: EG</p>
<p>ACCON GmbH Gewerbering 5 86926 Greifenberg</p> <p>www.accon.de</p>		<p>Anlage 2.1-EG - Blatt 5.2</p>



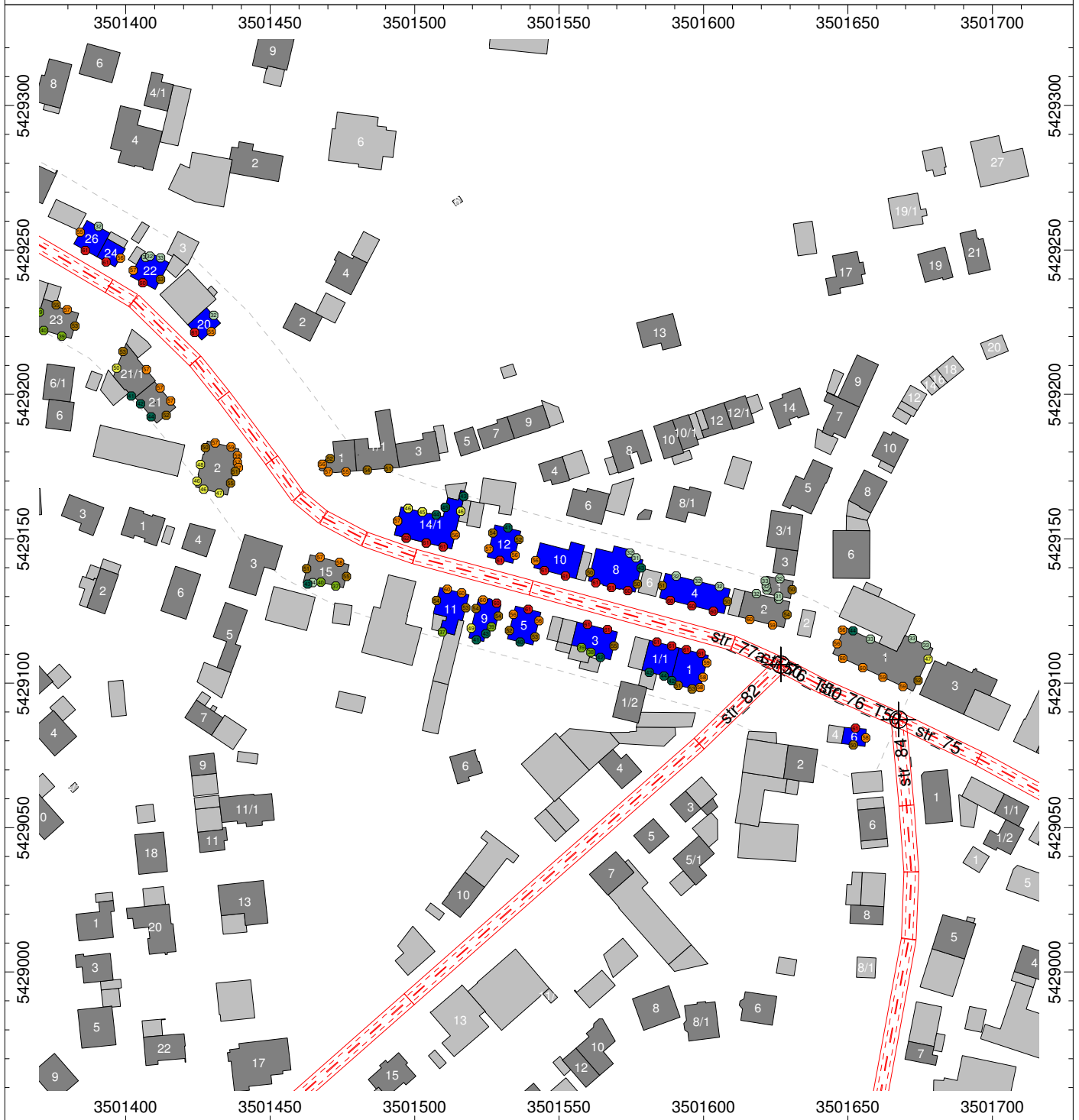
<p>Stadt Sachsenheim</p> <p>Lärmaktionsplan</p>	<p>Berechnungsvorschrift: RLS-90</p> <p>Eintragungen im Plan:</p> <ul style="list-style-type: none"> <li>- Hausnummer des Gebäudes</li> <li>- Beurteilungspegel an der lautesten Fassade in dB(A)</li> </ul> <p>Maßstab 1:2000</p>	<p>Gebäudelärmkarte Straßenverkehrslärm Status Quo</p> <p>Bereich Ochsenbacher Straße (L 1110) östlich</p> <p>Beurteilungszeitraum: Tag Berechnungshöhe: 1.OG</p>
<p>ACCON GmbH Gewerbering 5 86926 Greifenberg</p> <p>www.accon.de</p>	<p>EDV-Programm: CadnaA 2017</p>	<p>Anlage 2.1-1.OG - Blatt 5.2</p>



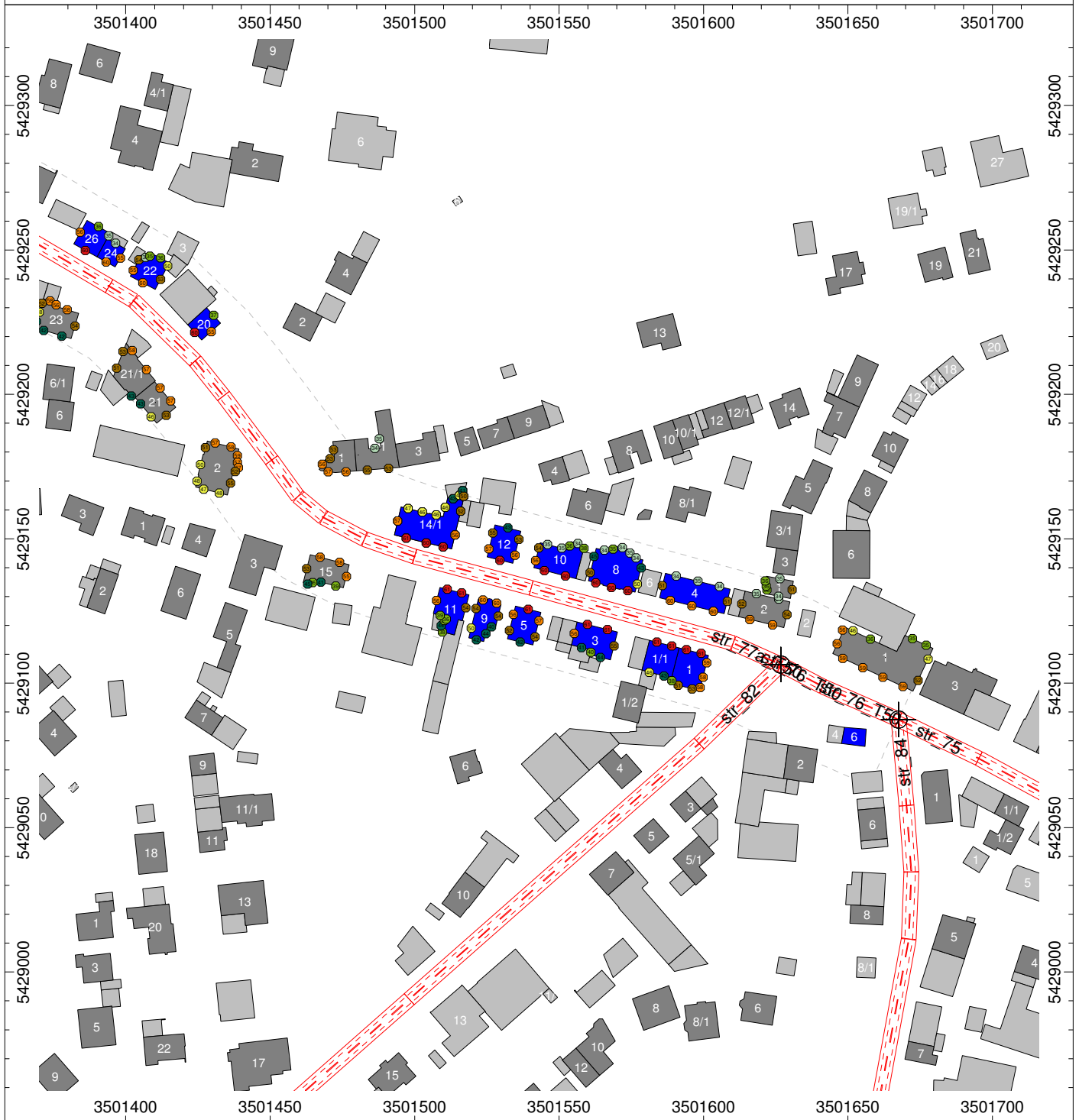


<p>Stadt Sachsenheim</p> <p>Lärmaktionsplan</p>	<p>Berechnungsvorschrift: RLS-90</p> <p>Eintragungen im Plan:</p> <ul style="list-style-type: none"> <li>- Hausnummer des Gebäudes</li> <li>- Beurteilungspegel an der lautesten Fassade in dB(A)</li> </ul> <p>Maßstab 1:2000</p>	<p>Gebäudelärmkarte Straßenverkehrslärm Status Quo</p> <p>Bereich Ochsenbacher Straße (L 1110) östlich</p> <p>Beurteilungszeitraum: Tag Berechnungshöhe: 2.OG</p>
<p>ACCON GmbH Gewerbering 5 86926 Greifenberg</p> <p>www.accon.de</p>	<p>EDV-Programm: CadnaA 2017</p>	<p>Anlage 2.1-2.OG - Blatt 5.2</p>

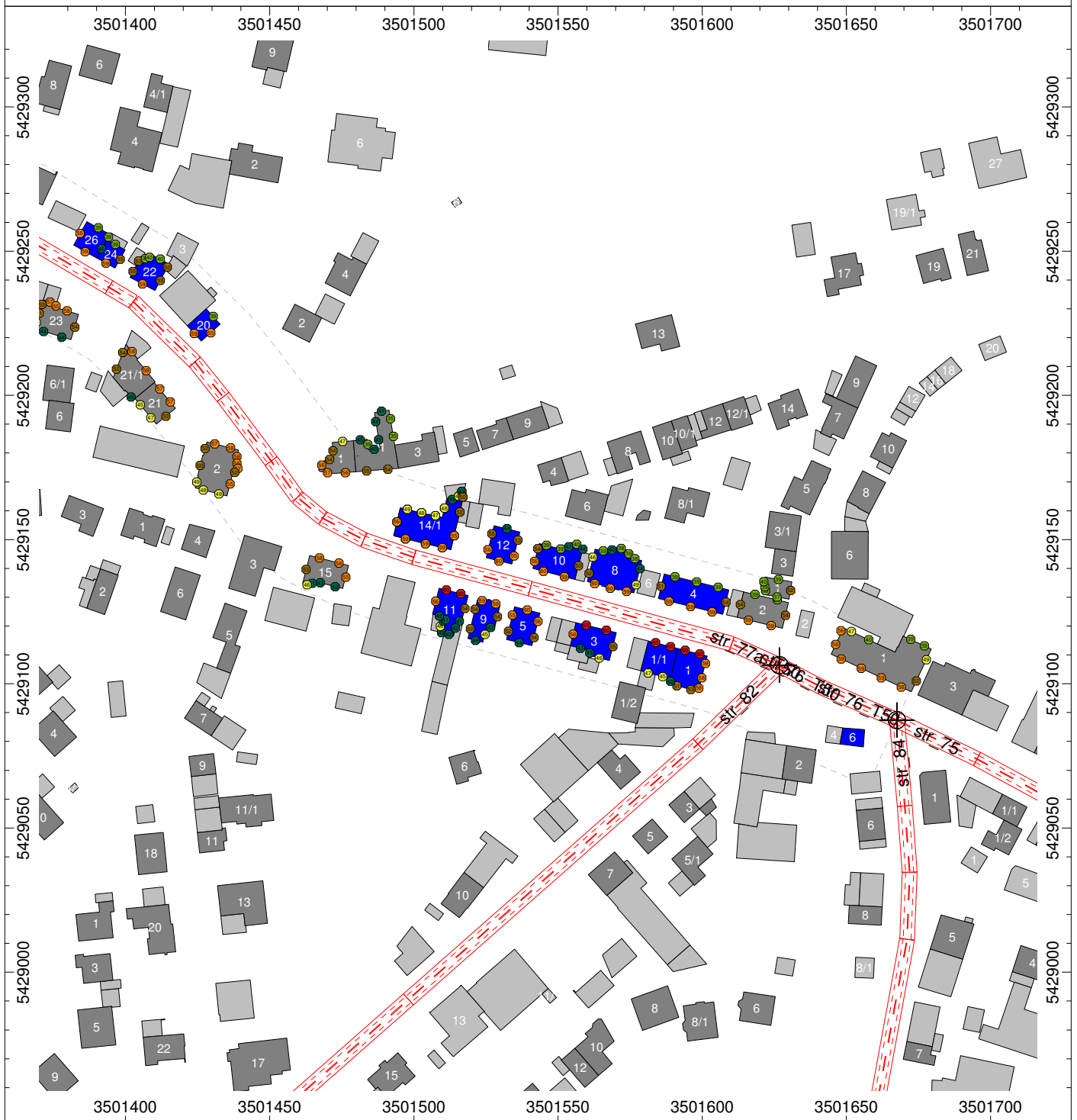




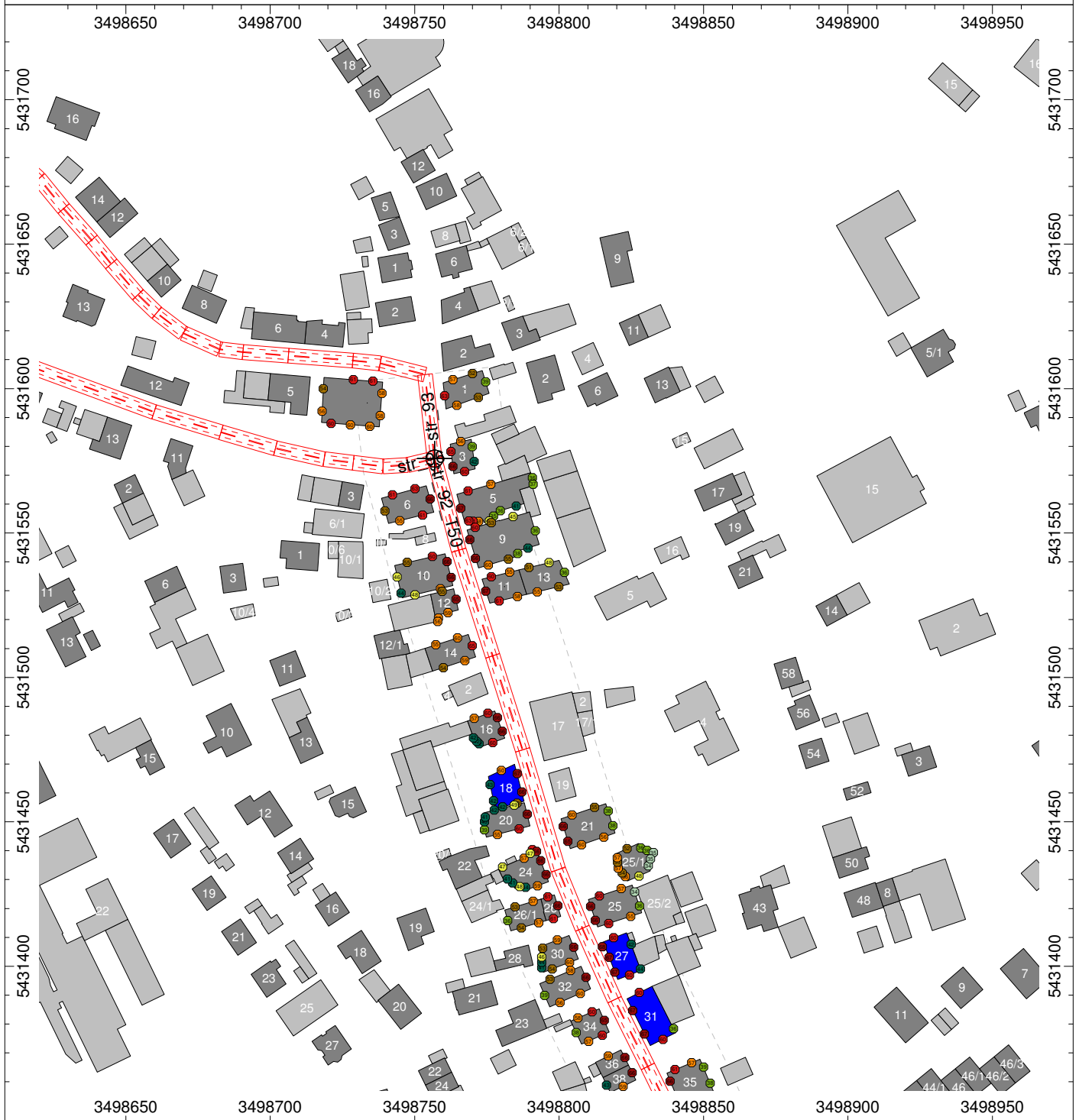
<p>Stadt Sachsenheim</p> <p>Lärmaktionsplan</p>	<p>Berechnungsvorschrift: RLS-90</p> <p>Eintragungen im Plan:</p> <ul style="list-style-type: none"> <li>- Hausnummer des Gebäudes</li> <li>- Beurteilungspegel an der lautesten Fassade in dB(A)</li> </ul> <p>Maßstab 1:2000</p>	<p>Gebäudelärmkarte Straßenverkehrslärm Status Quo</p> <p>Bereich Ochsenbacher Straße (L 1110) östlich</p> <p>Beurteilungszeitraum: Nacht Berechnungshöhe: EG</p>
<p>ACCON GmbH Gewerbering 5 86926 Greifenberg</p> <p>www.accon.de</p>	<p>EDV-Programm: CadnaA 2017</p>	<p>Anlage 2.2-EG - Blatt 5.2</p>



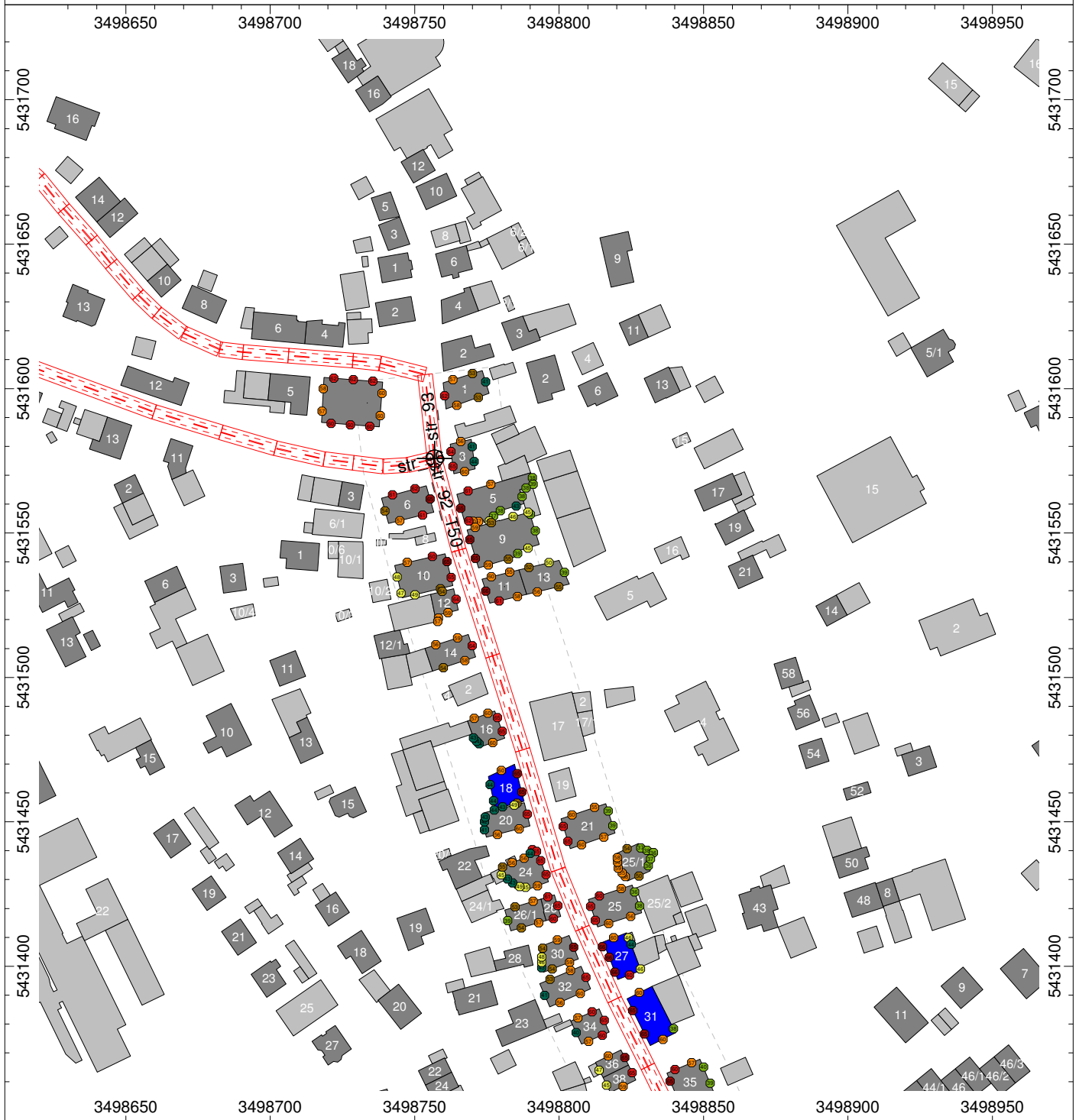
<p>Stadt Sachsenheim</p> <p>Lärmaktionsplan</p>	<p>Berechnungsvorschrift: RLS-90</p> <p>Eintragungen im Plan:</p> <ul style="list-style-type: none"> <li>- Hausnummer des Gebäudes</li> <li>- Beurteilungspegel an der lautesten Fassade in dB(A)</li> </ul> <p>Maßstab 1:2000</p>	<p>Gebäudelärmkarte Straßenverkehrslärm Status Quo</p> <p>Bereich Ochsenbacher Straße (L 1110) östlich</p> <p>Beurteilungszeitraum: Nacht Berechnungshöhe: 1.OG</p>
<p>ACCON GmbH Gewerbering 5 86926 Greifenberg</p> <p>www.accon.de</p>	<p>EDV-Programm: CadnaA 2017</p>	<p>Anlage 2.2-1.OG - Blatt 5.2</p>



<p>Stadt Sachsenheim</p> <p>Lärmaktionsplan</p>	<p>Berechnungsvorschrift: RLS-90</p> <p>Eintragungen im Plan:</p> <ul style="list-style-type: none"> <li>- Hausnummer des Gebäudes</li> <li>- Beurteilungspegel an der lautesten Fassade in dB(A)</li> </ul> <p>Maßstab 1:2000</p>	<p>Gebäudelärmkarte Straßenverkehrslärm Status Quo</p> <p>Bereich Ochsenbacher Straße (L 1110) östlich</p> <p>Beurteilungszeitraum: Nacht Berechnungshöhe: 2.OG</p>
<p>ACCON GmbH Gewerbering 5 86926 Greifenberg</p> <p>www.accon.de</p>		<p>Anlage 2.2-2.OG - Blatt 5.2</p>
<p>EDV-Programm: CadnaA 2017</p>		

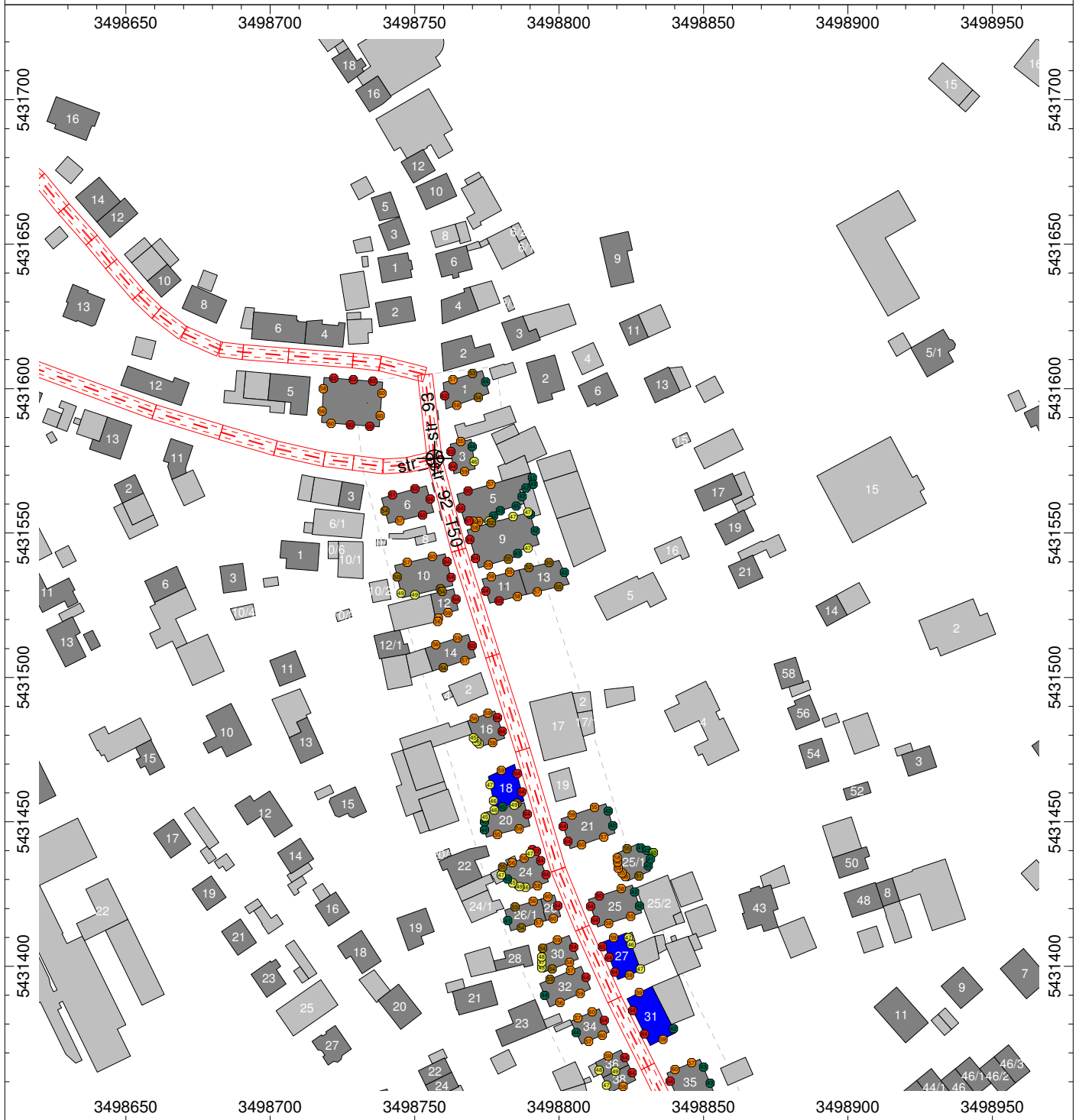


<p>Stadt Sachsenheim</p> <p>Lärmaktionsplan</p>	<p>Berechnungsvorschrift: RLS-90</p> <p>Eintragungen im Plan:</p> <ul style="list-style-type: none"> <li>- Hausnummer des Gebäudes</li> <li>- Beurteilungspegel an der lautesten Fassade in dB(A)</li> </ul> <p>Maßstab 1:2000</p>	<p>Gebäudelärmkarte Straßenverkehrslärm Status Quo</p> <p>Bereich Dorfstraße (L 1110) nördlich</p> <p>Beurteilungszeitraum: Tag Berechnungshöhe: EG</p>
<p>ACCON GmbH Gewerbering 5 86926 Greifenberg</p> <p>www.accon.de</p>		<p>Anlage 2.1-EG - Blatt 6.1</p>



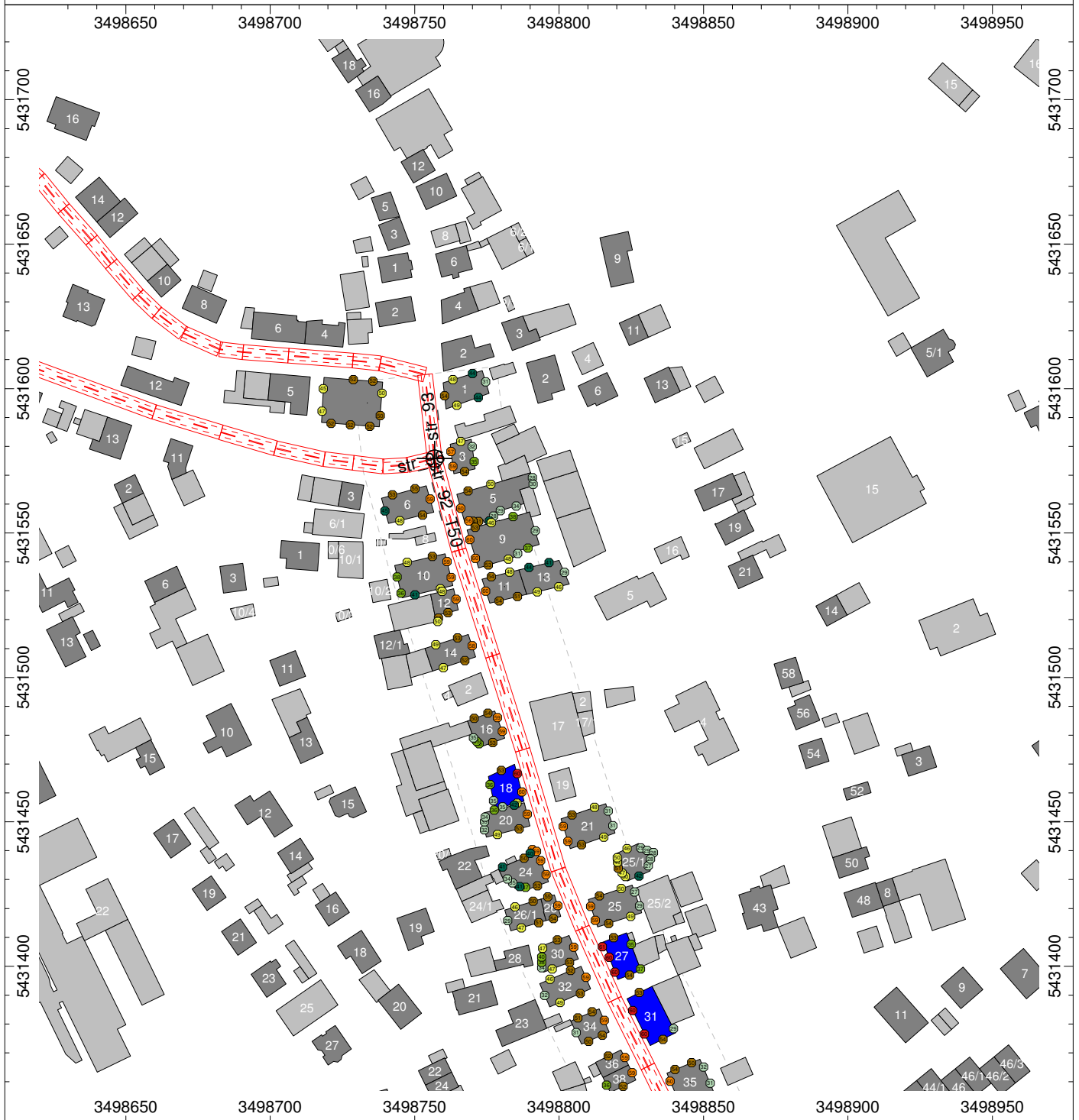
<p>Stadt Sachsenheim</p> <p>Lärmaktionsplan</p>	<p>Berechnungsvorschrift: RLS-90</p> <p>Eintragungen im Plan:</p> <ul style="list-style-type: none"> <li>- Hausnummer des Gebäudes</li> <li>- Beurteilungspegel an der lautesten Fassade in dB(A)</li> </ul> <p>Maßstab 1:2000</p>	<p>Gebäudelärmkarte Straßenverkehrslärm Status Quo</p> <p>Bereich Dorfstraße (L 1110) nördlich</p> <p>Beurteilungszeitraum: Tag Berechnungshöhe: 1.OG</p>
<p>ACCON GmbH Gewerbering 5 86926 Greifenberg</p> <p>www.accon.de</p>	<p>EDV-Programm: CadnaA 2017</p>	<p>Anlage 2.1-1.OG - Blatt 6.1</p>



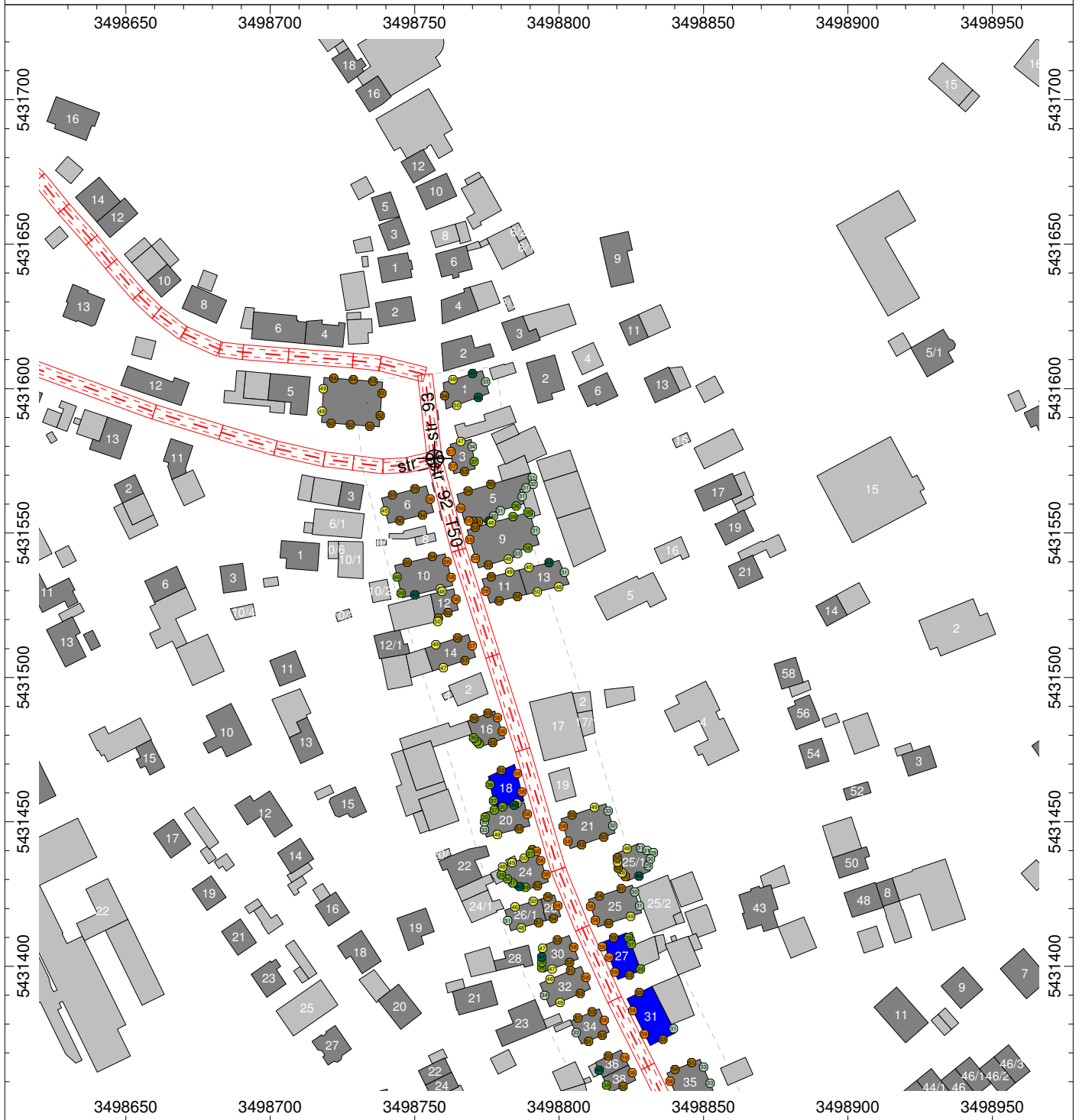


<p>Stadt Sachsenheim</p> <p>Lärmaktionsplan</p>	<p>Berechnungsvorschrift: RLS-90</p> <p>Eintragungen im Plan:</p> <ul style="list-style-type: none"> <li>- Hausnummer des Gebäudes</li> <li>- Beurteilungspegel an der lautesten Fassade in dB(A)</li> </ul> <p>Maßstab 1:2000</p>	<p>Gebäudelärmkarte Straßenverkehrslärm Status Quo</p> <p>Bereich Dorfstraße (L 1110) nördlich</p> <p>Beurteilungszeitraum: Tag Berechnungshöhe: 2.OG</p>
<p>ACCON GmbH Gewerbering 5 86926 Greifenberg</p> <p>www.accon.de</p>	<p>EDV-Programm: CadnaA 2017</p>	<p>Anlage 2.1-2.OG - Blatt 6.1</p>

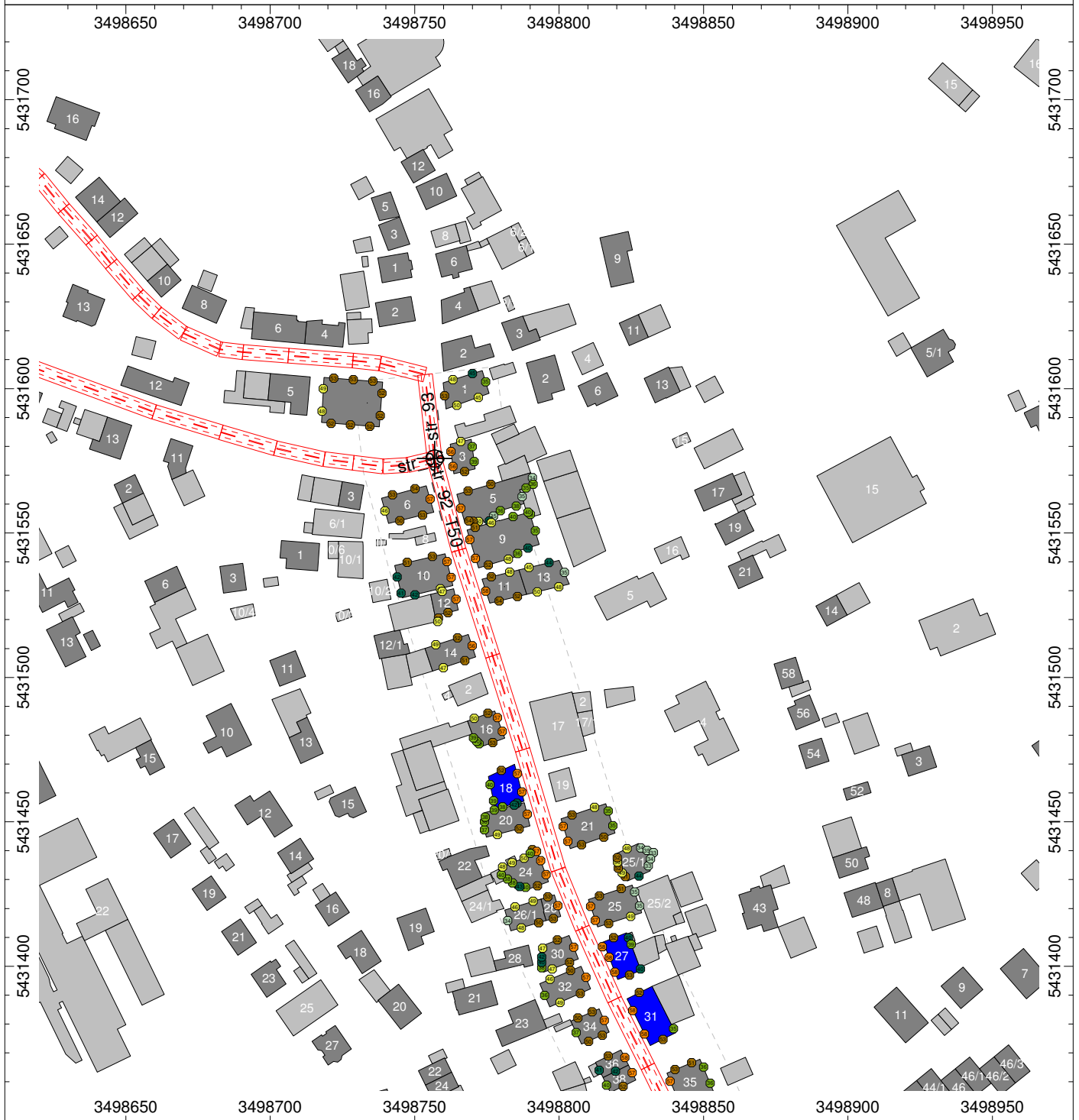




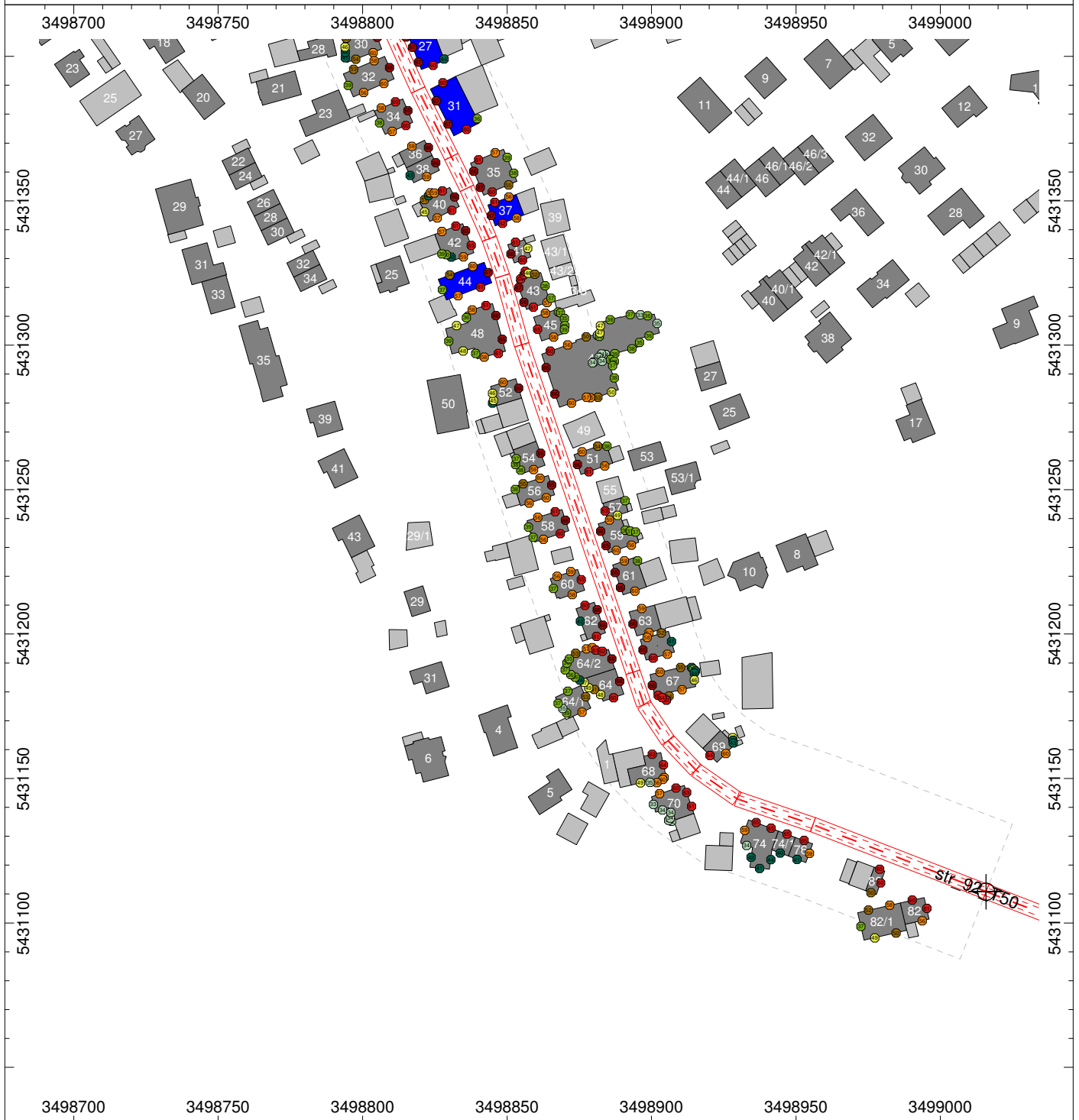
<p>Stadt Sachsenheim</p> <p>Lärmaktionsplan</p>	<p>Berechnungsvorschrift: RLS-90</p> <p>Eintragungen im Plan:</p> <ul style="list-style-type: none"> <li>- Hausnummer des Gebäudes</li> <li>- Beurteilungspegel an der lautesten Fassade in dB(A)</li> </ul> <p>Maßstab 1:2000</p>	<p>Gebäudelärmkarte Straßenverkehrslärm Status Quo</p> <p>Bereich Dorfstraße (L 1110) nördlich</p> <p>Beurteilungszeitraum: Nacht Berechnungshöhe: EG</p>
<p>ACCON GmbH Gewerbering 5 86926 Greifenberg</p> <p>www.accon.de</p>		<p>Anlage 2.2-EG - Blatt 6.1</p>
<p>EDV-Programm: CadnaA 2017</p>		



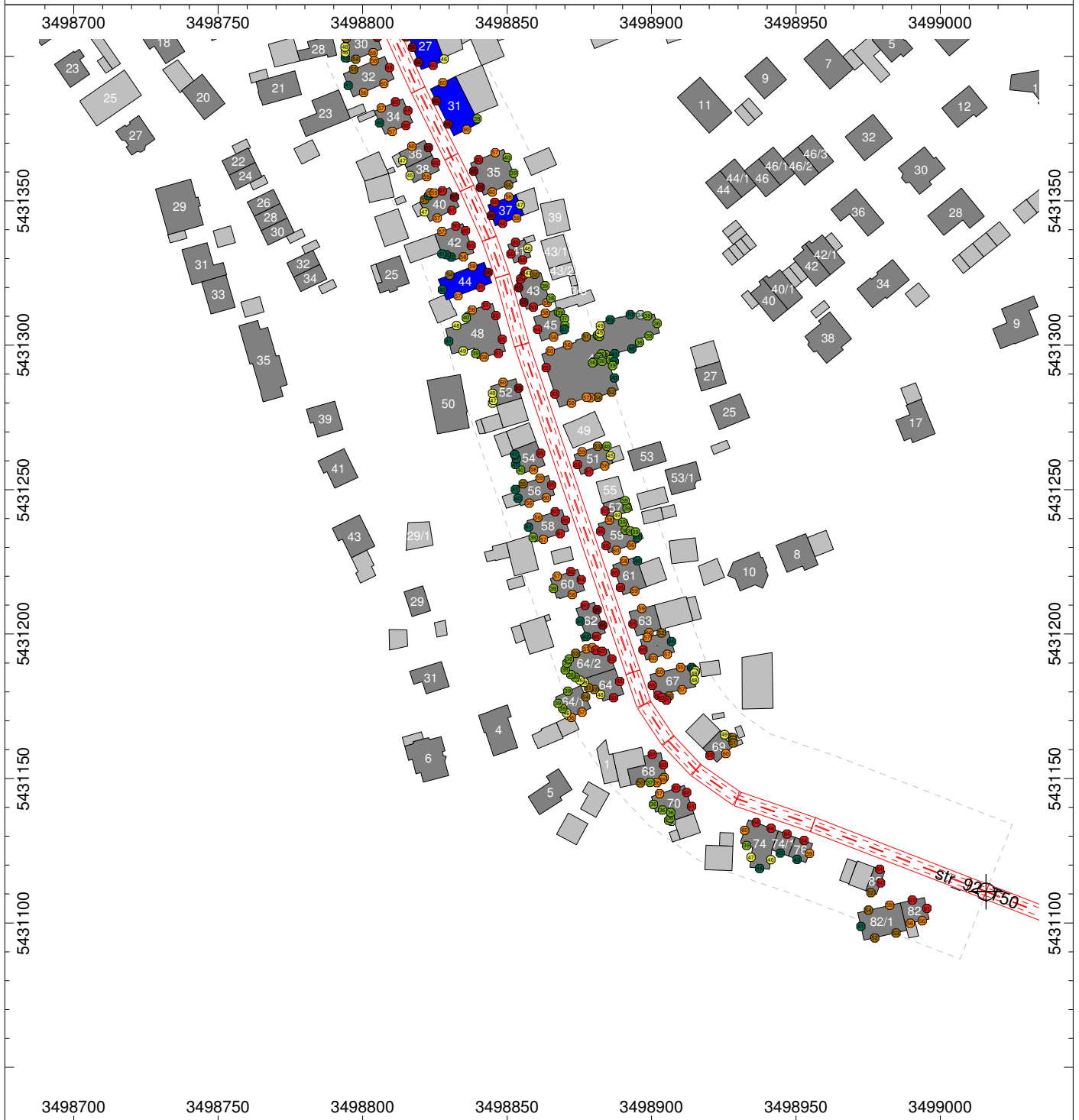
<p>Stadt Sachsenheim</p> <p>Lärmaktionsplan</p>	<p>Berechnungsvorschrift: RLS-90</p> <p>Eintragungen im Plan:</p> <ul style="list-style-type: none"> <li>- Hausnummer des Gebäudes</li> <li>- Beurteilungspegel an der lautesten Fassade in dB(A)</li> </ul> <p>Maßstab 1:2000</p>	<p>Gebäudelärmkarte Straßenverkehrslärm Status Quo</p> <p>Bereich Dorfstraße (L 1110) nördlich</p> <p>Beurteilungszeitraum: Nacht Berechnungshöhe: 1.OG</p>
<p>ACCON GmbH Gewerbering 5 86926 Greifenberg</p> <p>www.accon.de</p>	<p>EDV-Programm: CadnaA 2017</p>	<p>Anlage 2.2-1.OG - Blatt 6.1</p>



<p>Stadt Sachsenheim</p> <p>Lärmaktionsplan</p>	<p>Berechnungsvorschrift: RLS-90</p> <p>Eintragungen im Plan:</p> <ul style="list-style-type: none"> <li>- Hausnummer des Gebäudes</li> <li>- Beurteilungspegel an der lautesten Fassade in dB(A)</li> </ul> <p>Maßstab 1:2000</p>	<p>Gebäudelärmkarte Straßenverkehrslärm Status Quo</p> <p>Bereich Dorfstraße (L 1110) nördlich</p> <p>Beurteilungszeitraum: Nacht Berechnungshöhe: 2.OG</p>
<p>ACCON GmbH Gewerbering 5 86926 Greifenberg</p> <p>www.accon.de</p>	<p>EDV-Programm: CadnaA 2017</p>	<p>Anlage 2.2-2.OG - Blatt 6.1</p>

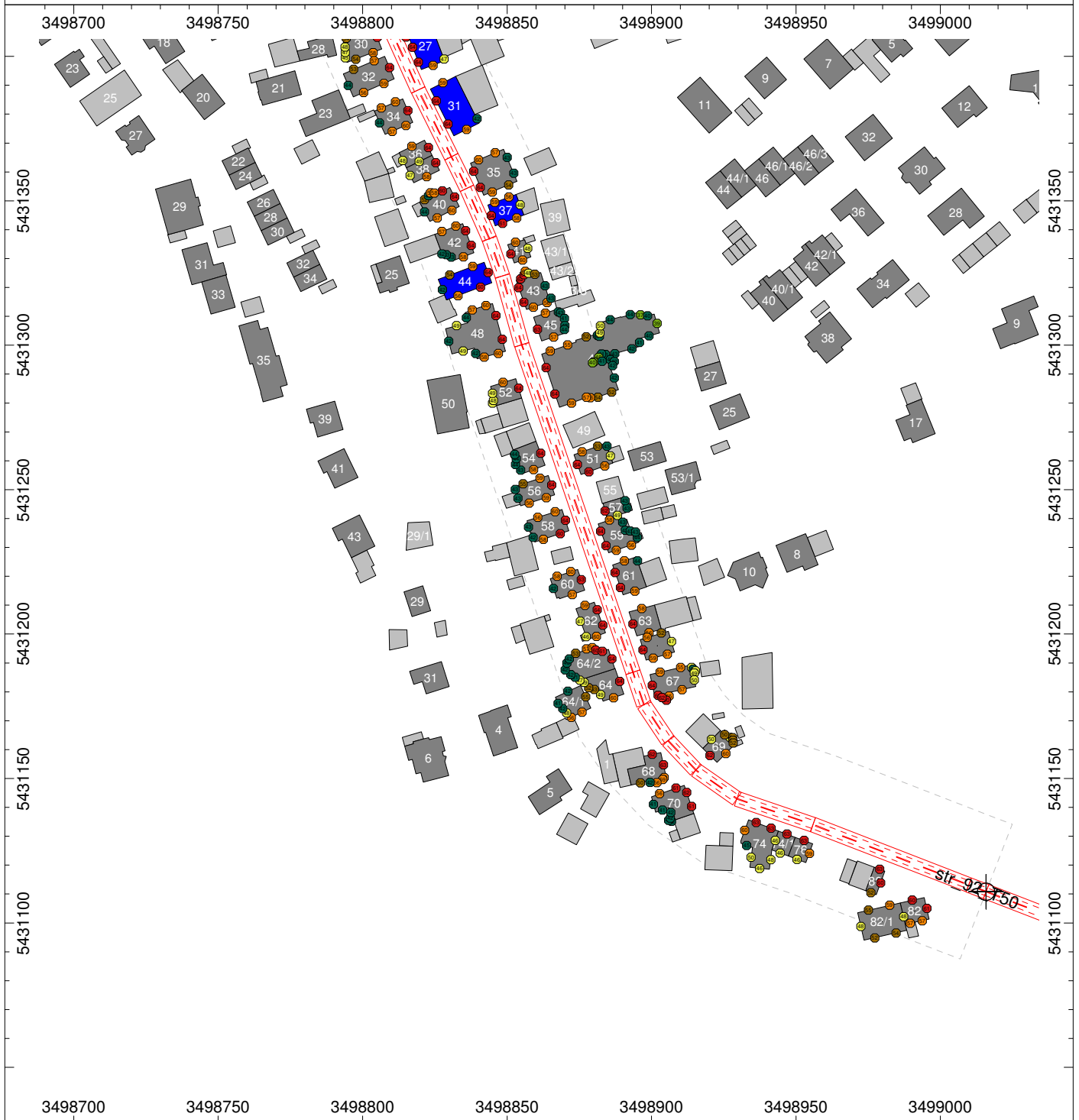


<p>Stadt Sachsenheim</p> <p>Lärmaktionsplan</p>	<p>Berechnungsvorschrift: RLS-90</p> <p>Eintragungen im Plan:</p> <ul style="list-style-type: none"> <li>- Hausnummer des Gebäudes</li> <li>- Beurteilungspegel an der lautesten Fassade in dB(A)</li> </ul> <p>Maßstab 1:2000</p>	<p>Gebäudelärmkarte Straßenverkehrslärm Status Quo</p> <p>Bereich Dorfstraße (L 1110) südlich</p> <p>Beurteilungszeitraum: Tag Berechnungshöhe: EG</p>
<p>ACCON GmbH Gewerbering 5 86926 Greifenberg</p> <p>www.accon.de</p>		<p>Anlage 2.1-EG - Blatt 6.2</p>



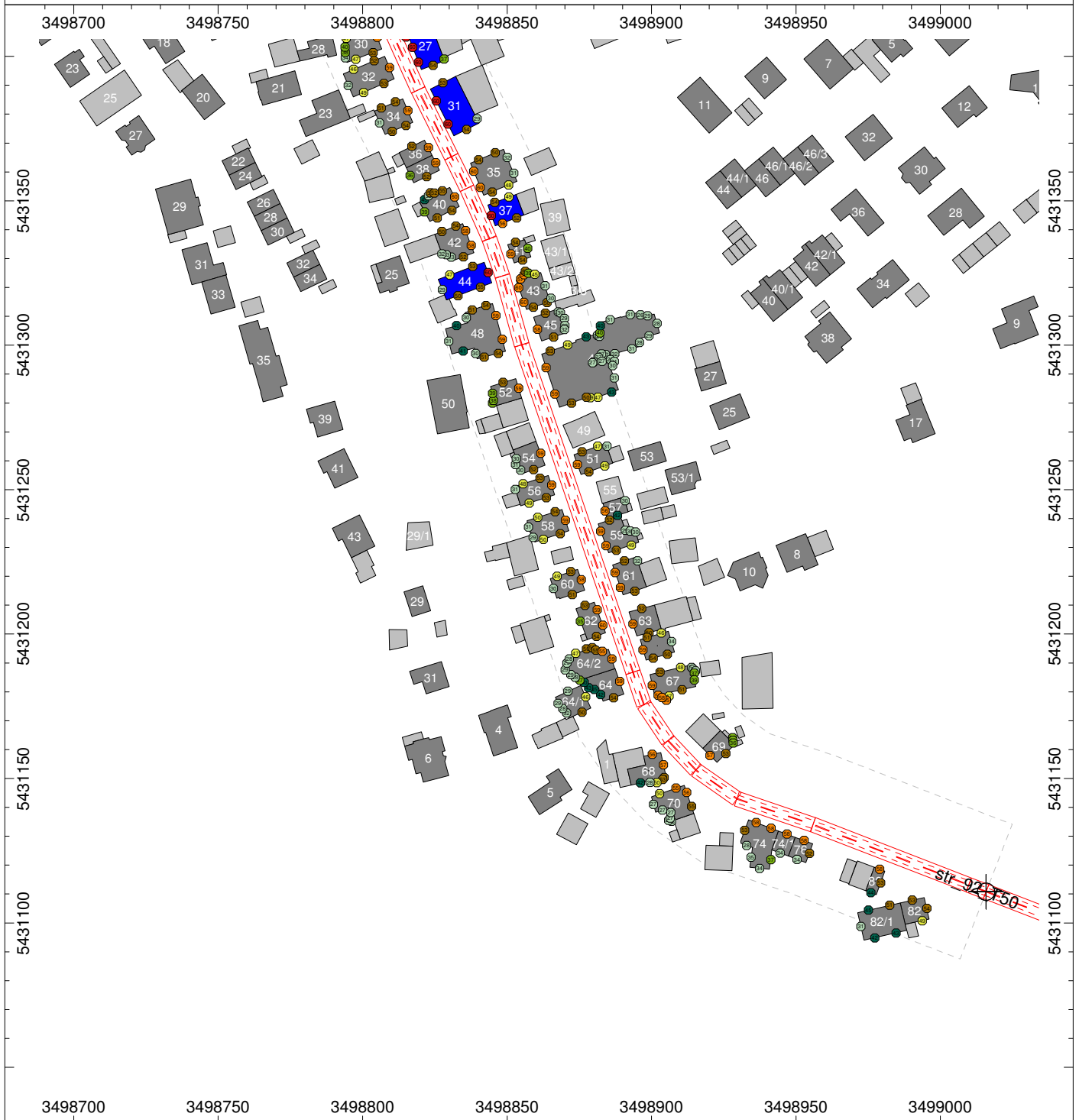
<p>Stadt Sachsenheim</p> <p>Lärmaktionsplan</p>	<p>Berechnungsvorschrift: RLS-90</p> <p>Eintragungen im Plan:</p> <ul style="list-style-type: none"> <li>- Hausnummer des Gebäudes</li> <li>- Beurteilungspegel an der lautesten Fassade in dB(A)</li> </ul> <p>Maßstab 1:2000</p>	<p>Gebäudelärmkarte Straßenverkehrslärm Status Quo</p> <p>Bereich Dorfstraße (L 1110) südlich</p> <p>Beurteilungszeitraum: Tag Berechnungshöhe: 1.OG</p>
<p>ACCON GmbH Gewerbering 5 86926 Greifenberg</p> <p>www.accon.de</p>		<p>Anlage 2.1-1.OG - Blatt 6.2</p>



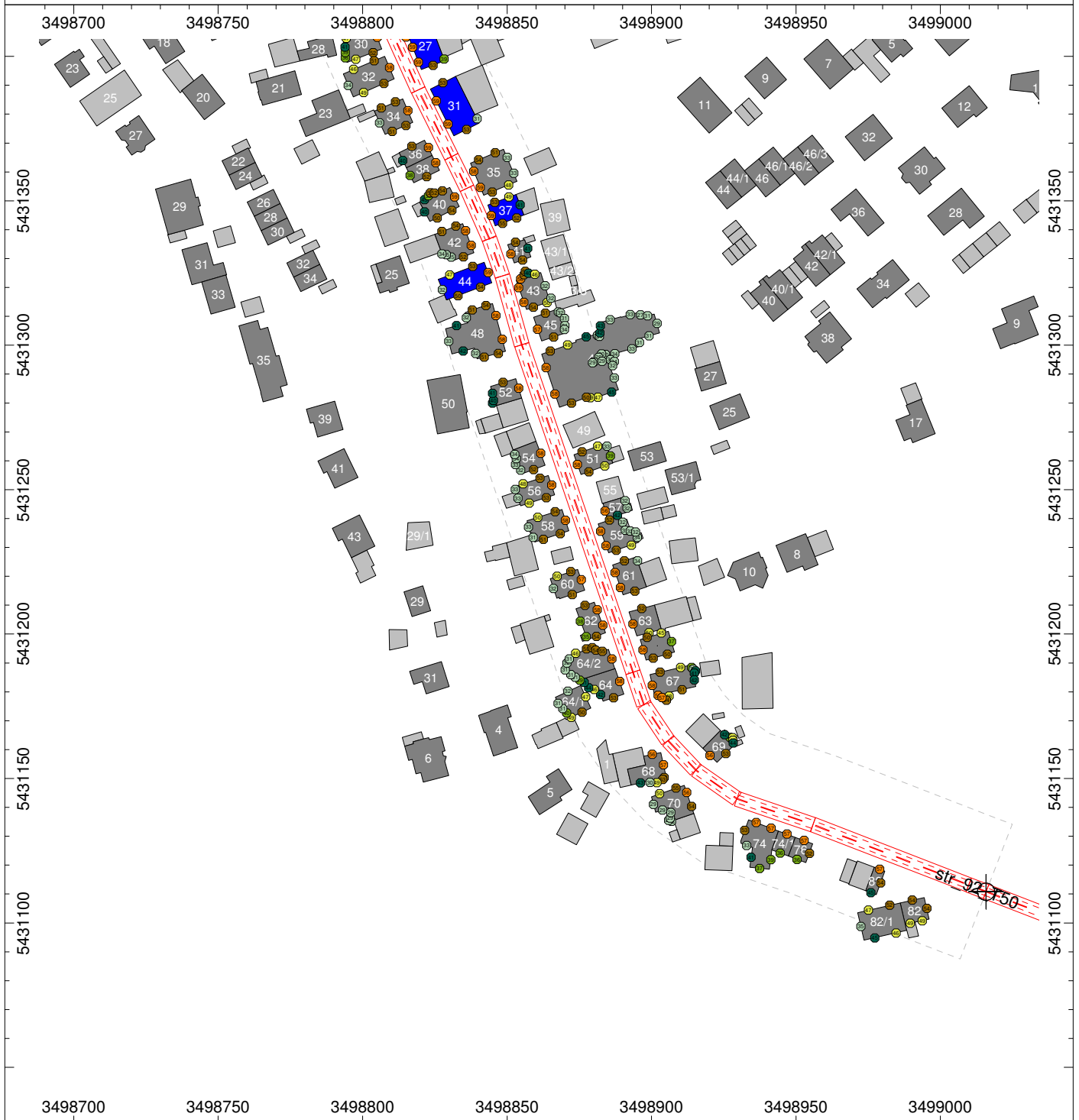


<p>Stadt Sachsenheim</p> <p>Lärmaktionsplan</p>	<p>Berechnungsvorschrift: RLS-90</p> <p>Eintragungen im Plan:</p> <ul style="list-style-type: none"> <li>- Hausnummer des Gebäudes</li> <li>- Beurteilungspegel an der lautesten Fassade in dB(A)</li> </ul> <p>Maßstab 1:2000</p>	<p>Gebäudelärmkarte Straßenverkehrslärm Status Quo</p> <p>Bereich Dorfstraße (L 1110) südlich</p> <p>Beurteilungszeitraum: Tag Berechnungshöhe: 2.OG</p>
<p>ACCON GmbH Gewerbering 5 86926 Greifenberg</p> <p>www.accon.de</p>		<p>Anlage 2.1-2.OG - Blatt 6.2</p>

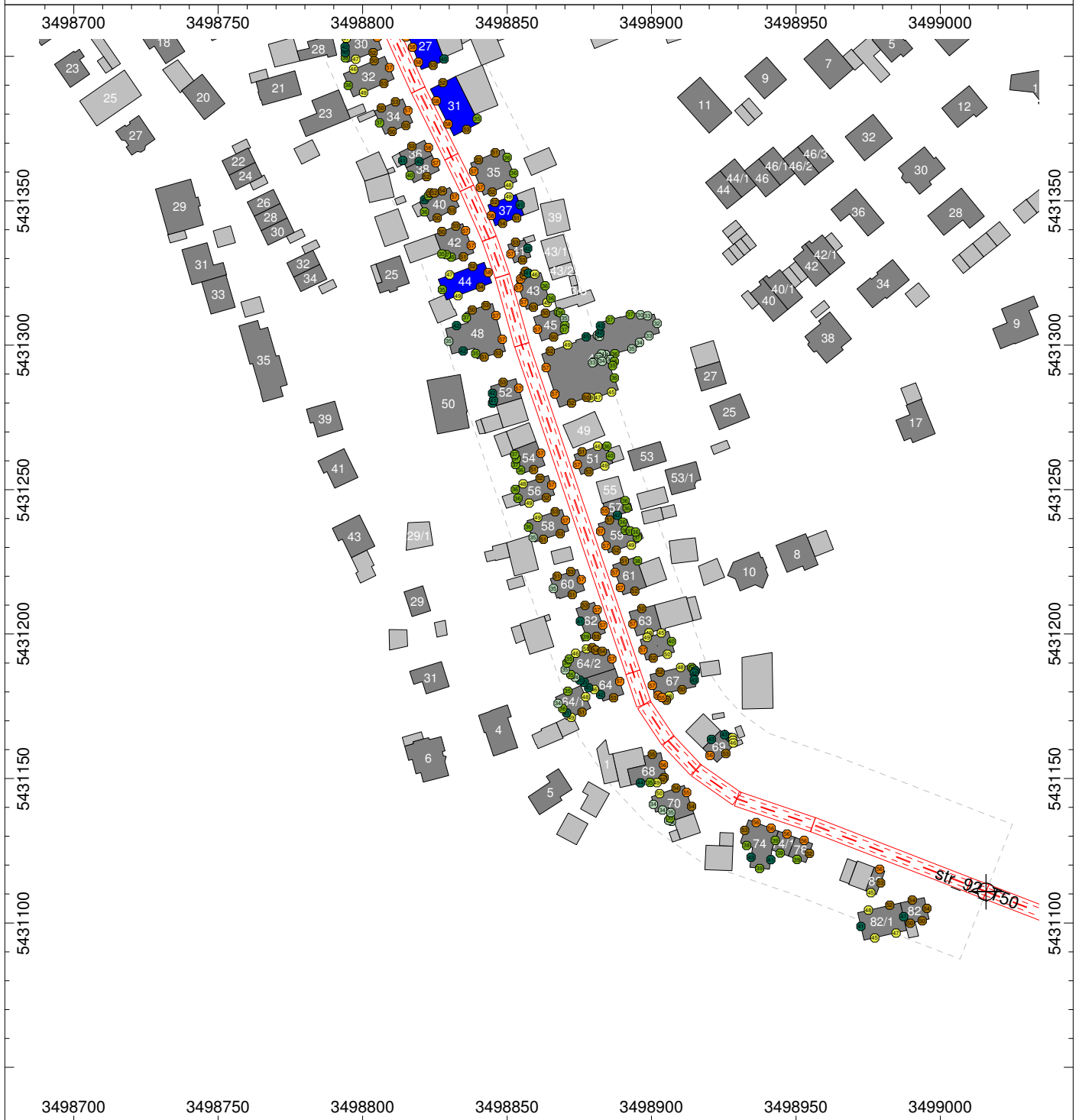




<p>Stadt Sachsenheim</p> <p>Lärmaktionsplan</p>	<p>Berechnungsvorschrift: RLS-90</p> <p>Eintragungen im Plan:</p> <ul style="list-style-type: none"> <li>- Hausnummer des Gebäudes</li> <li>- Beurteilungspegel an der lautesten Fassade in dB(A)</li> </ul> <p>Maßstab 1:2000</p>	<p>Gebäudelärmkarte Straßenverkehrslärm Status Quo</p> <p>Bereich Dorfstraße (L 1110) südlich</p> <p>Beurteilungszeitraum: Nacht Berechnungshöhe: EG</p>
<p>ACCON GmbH Gewerbering 5 86926 Greifenberg</p> <p>www.accon.de</p>		<p>Anlage 2.2-EG - Blatt 6.2</p>



<p>Stadt Sachsenheim</p> <p>Lärmaktionsplan</p>	<p>Berechnungsvorschrift: RLS-90</p> <p>Eintragungen im Plan:</p> <ul style="list-style-type: none"> <li>- Hausnummer des Gebäudes</li> <li>- Beurteilungspegel an der lautesten Fassade in dB(A)</li> </ul> <p>Maßstab 1:2000</p>	<p>Gebäudelärmkarte Straßenverkehrslärm Status Quo</p> <p>Bereich Dorfstraße (L 1110) südlich</p> <p>Beurteilungszeitraum: Nacht Berechnungshöhe: 1.OG</p>
<p>ACCON GmbH Gewerbering 5 86926 Greifenberg</p> <p>www.accon.de</p>	<p>EDV-Programm: CadnaA 2017</p>	<p>Anlage 2.2-1.OG - Blatt 6.2</p>



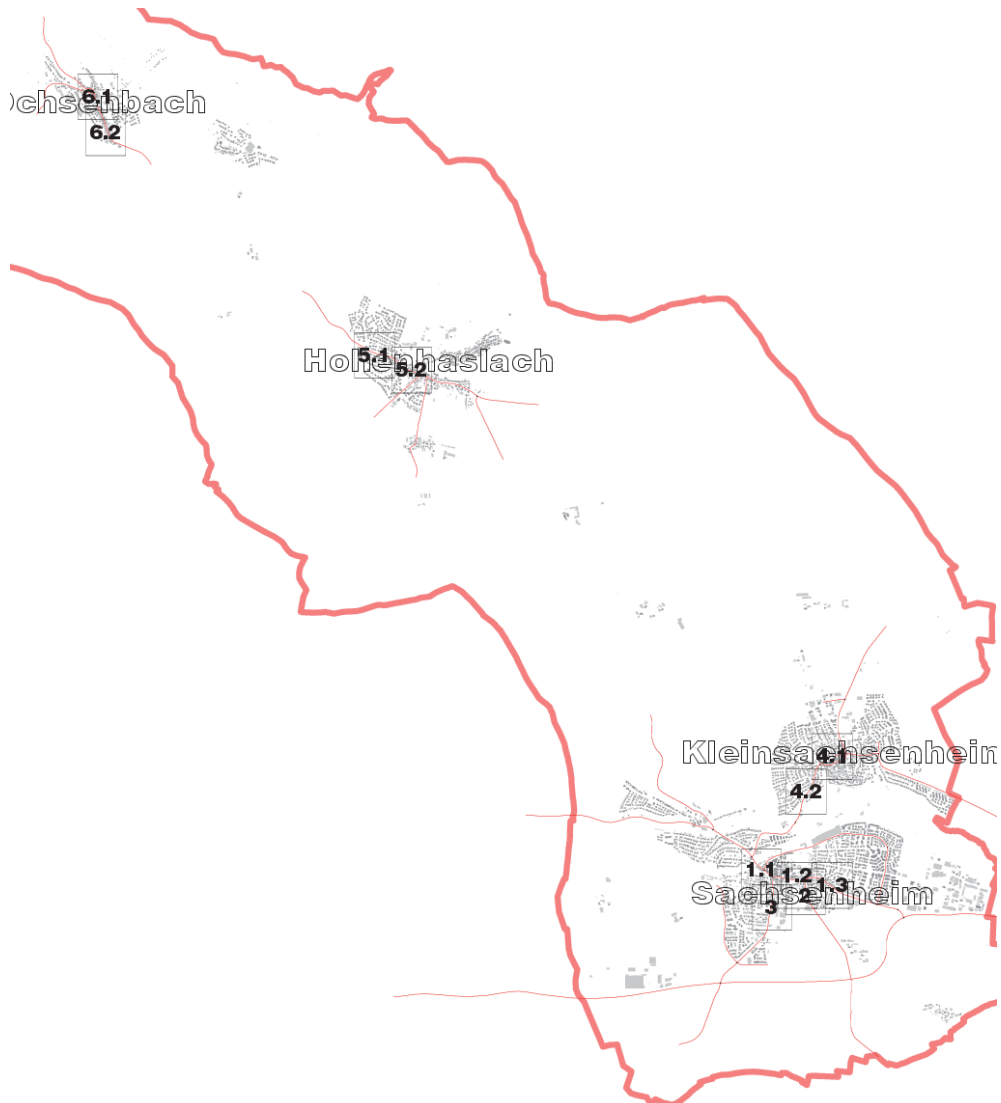
<p>Stadt Sachsenheim</p> <p>Lärmaktionsplan</p>	<p>Berechnungsvorschrift: RLS-90</p> <p>Eintragungen im Plan:</p> <ul style="list-style-type: none"> <li>- Hausnummer des Gebäudes</li> <li>- Beurteilungspegel an der lautesten Fassade in dB(A)</li> </ul> <p>Maßstab 1:2000</p>	<p>Gebäudelärmkarte Straßenverkehrslärm Status Quo</p> <p>Bereich Dorfstraße (L 1110) südlich</p> <p>Beurteilungszeitraum: Nacht Berechnungshöhe: 2.OG</p>
<p>ACCON GmbH Gewerbering 5 86926 Greifenberg</p> <p>www.accon.de</p>		<p>Anlage 2.2-2.OG - Blatt 6.2</p>

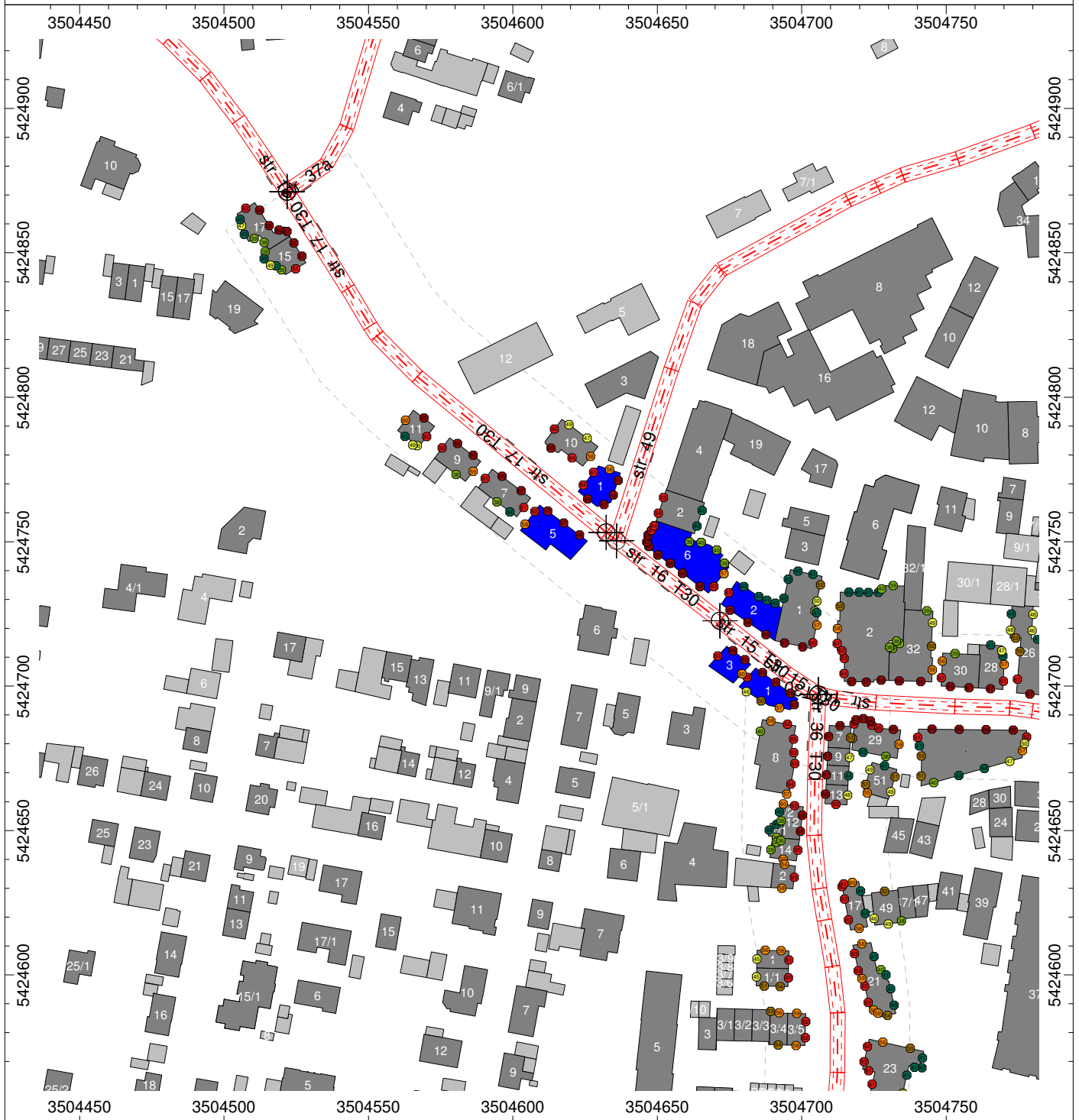
## Anlage 3

### Gebäudelärmkarten Tempo 30

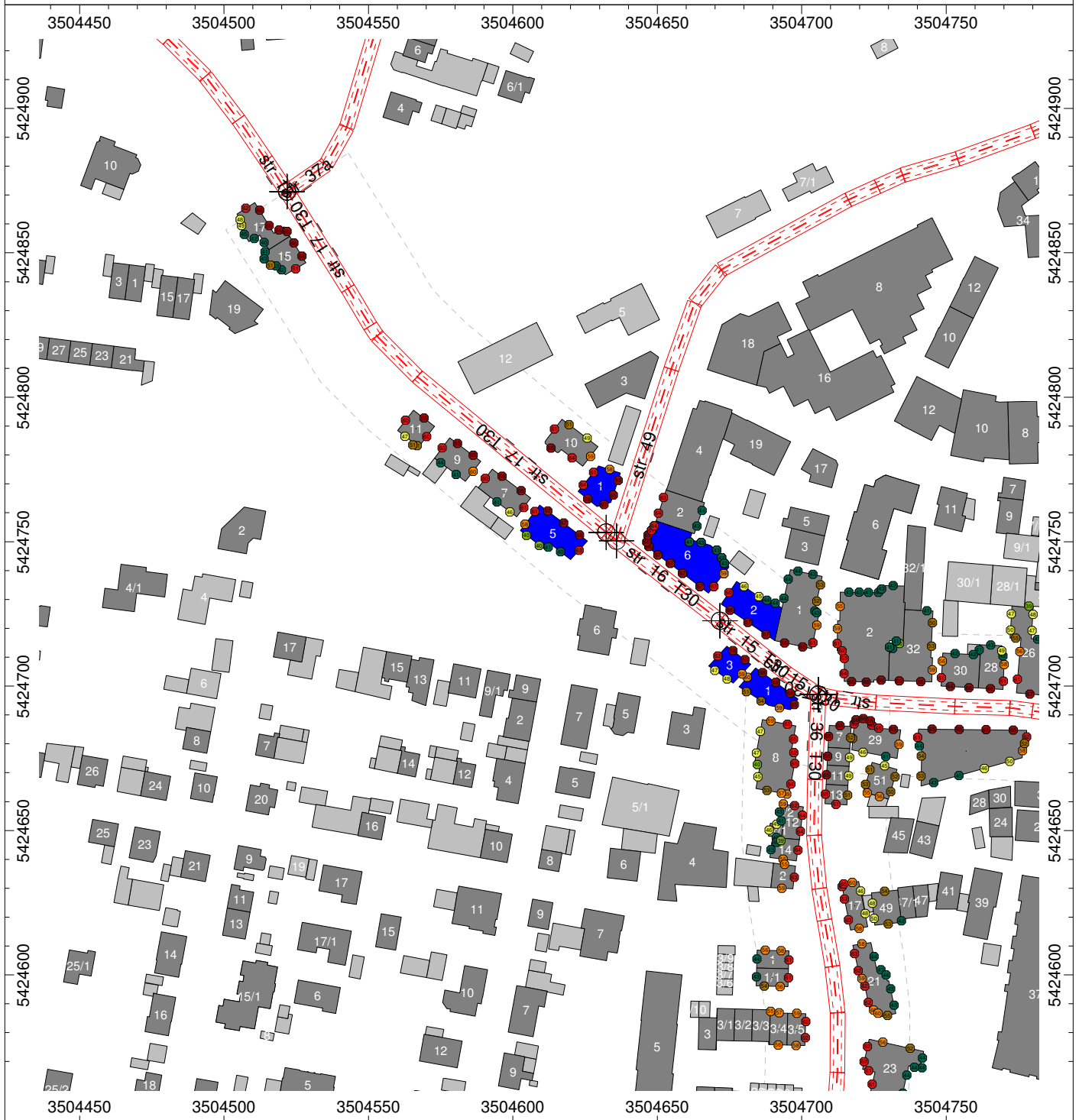
Anlage 3.1 - EG	Tag EG	(11 Blätter*)
Anlage 3.1 – 1.OG	Tag 1. OG	(11 Blätter*)
Anlage 3.1 – 2.OG	Tag 2. OG	(11 Blätter*)
Anlage 3.2 - EG	Nacht EG	(11 Blätter*)
Anlage 3.2 – 1.OG	Nacht 1. OG	(11 Blätter*)
Anlage 3.2 – 2.OG	Nacht 2. OG	(11 Blätter*)

\* Blattschnitt für die Gebäudelärmkarten



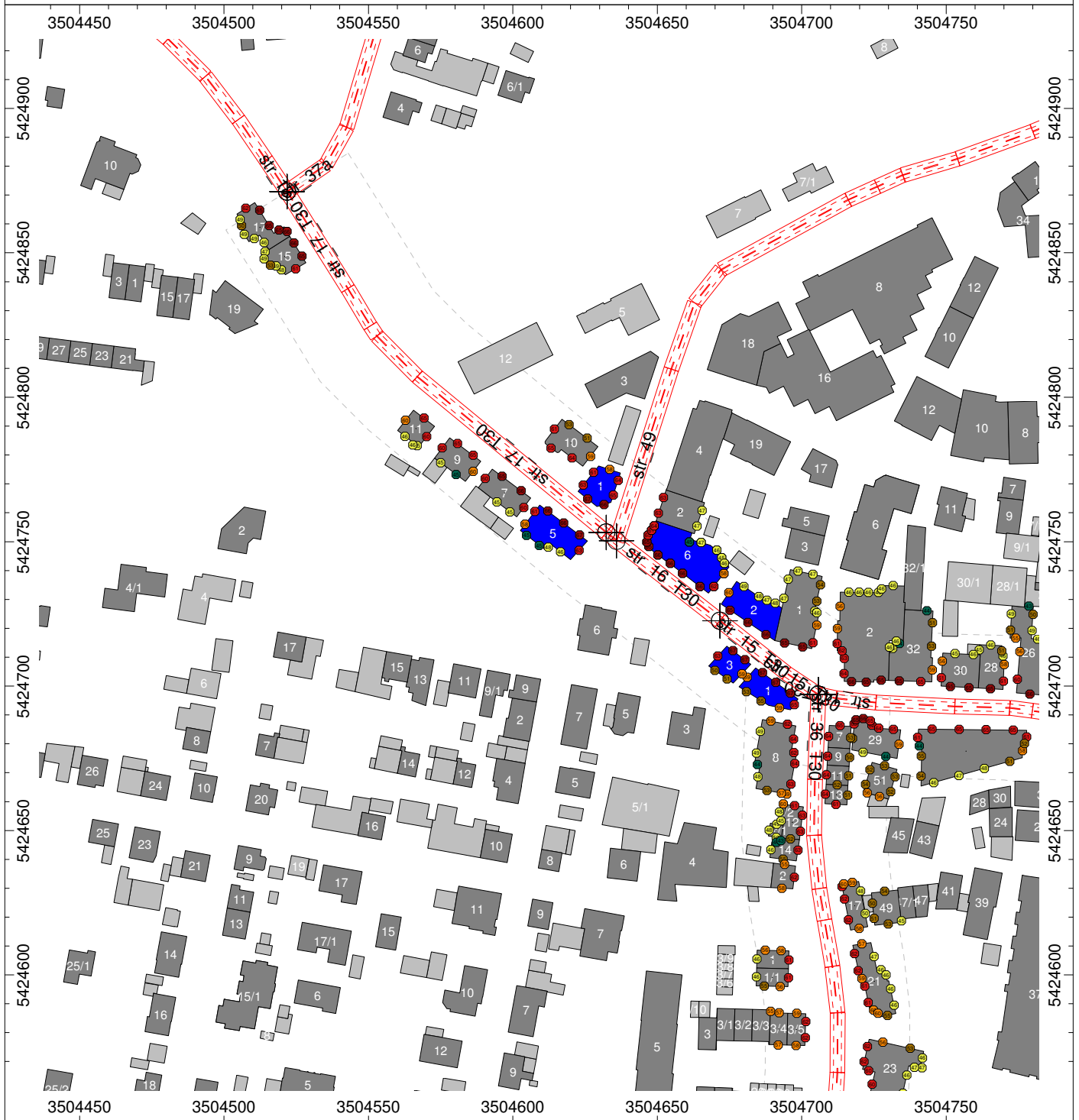


<p>Stadt Sachsenheim</p> <p>Lärmaktionsplan</p>	<p>Berechnungsvorschrift: RLS-90</p> <p>Eintragungen im Plan:</p> <ul style="list-style-type: none"> <li>- Hausnummer des Gebäudes</li> <li>- Beurteilungspegel an der lautesten Fassade in dB(A)</li> </ul> <p>Maßstab 1:2000</p>	<p>Gebäudelärmkarte Straßenverkehrslärm Tempo 30</p> <p>Bereich Großsachsenheim Zentrum Sersheimer Straße</p> <p>Beurteilungszeitraum: Tag Berechnungshöhe: EG</p>
<p>ACCON GmbH Gewerbering 5 86926 Greifenberg</p> <p>www.accon.de</p>		<p>Anlage 3.1-EG - Blatt 1.1</p>

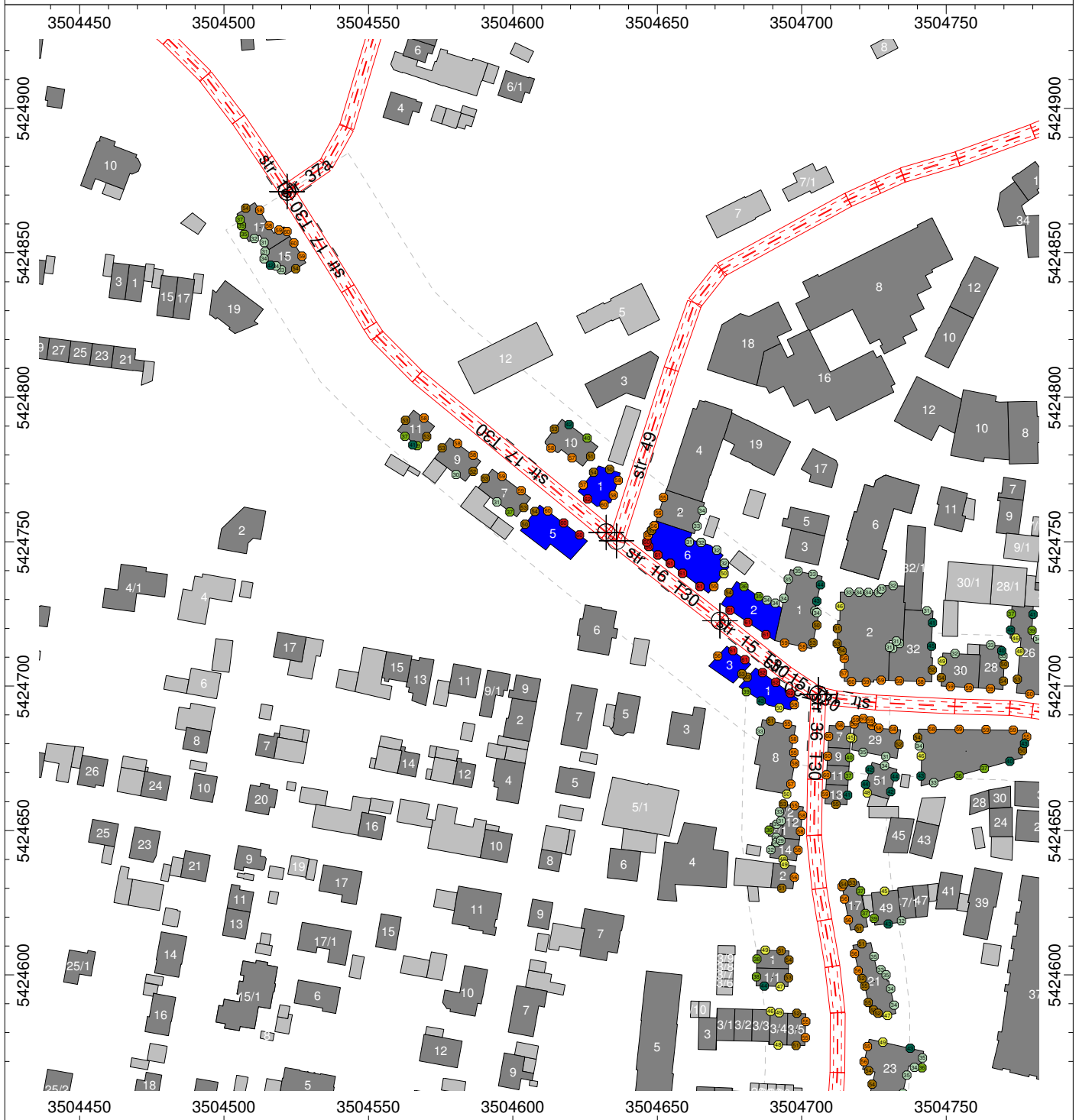


<p>Stadt Sachsenheim</p> <p>Lärmaktionsplan</p>	<p>Berechnungsvorschrift: RLS-90</p> <p>Eintragungen im Plan:</p> <ul style="list-style-type: none"> <li>- Hausnummer des Gebäudes</li> <li>- Beurteilungspegel an der lautesten Fassade in dB(A)</li> </ul> <p>Maßstab 1:2000</p>	<p>Gebäudelärmkarte Straßenverkehrslärm Tempo 30</p> <p>Bereich Großsachsenheim Zentrum Sersheimer Straße</p> <p>Beurteilungszeitraum: Tag Berechnungshöhe: 1.OG</p>
<p>ACCON GmbH Gewerbering 5 86926 Greifenberg</p> <p>www.accon.de</p>	<p>EDV-Programm: CadnaA 2017</p>	<p>Anlage 3.1-1.OG - Blatt 1.1</p>





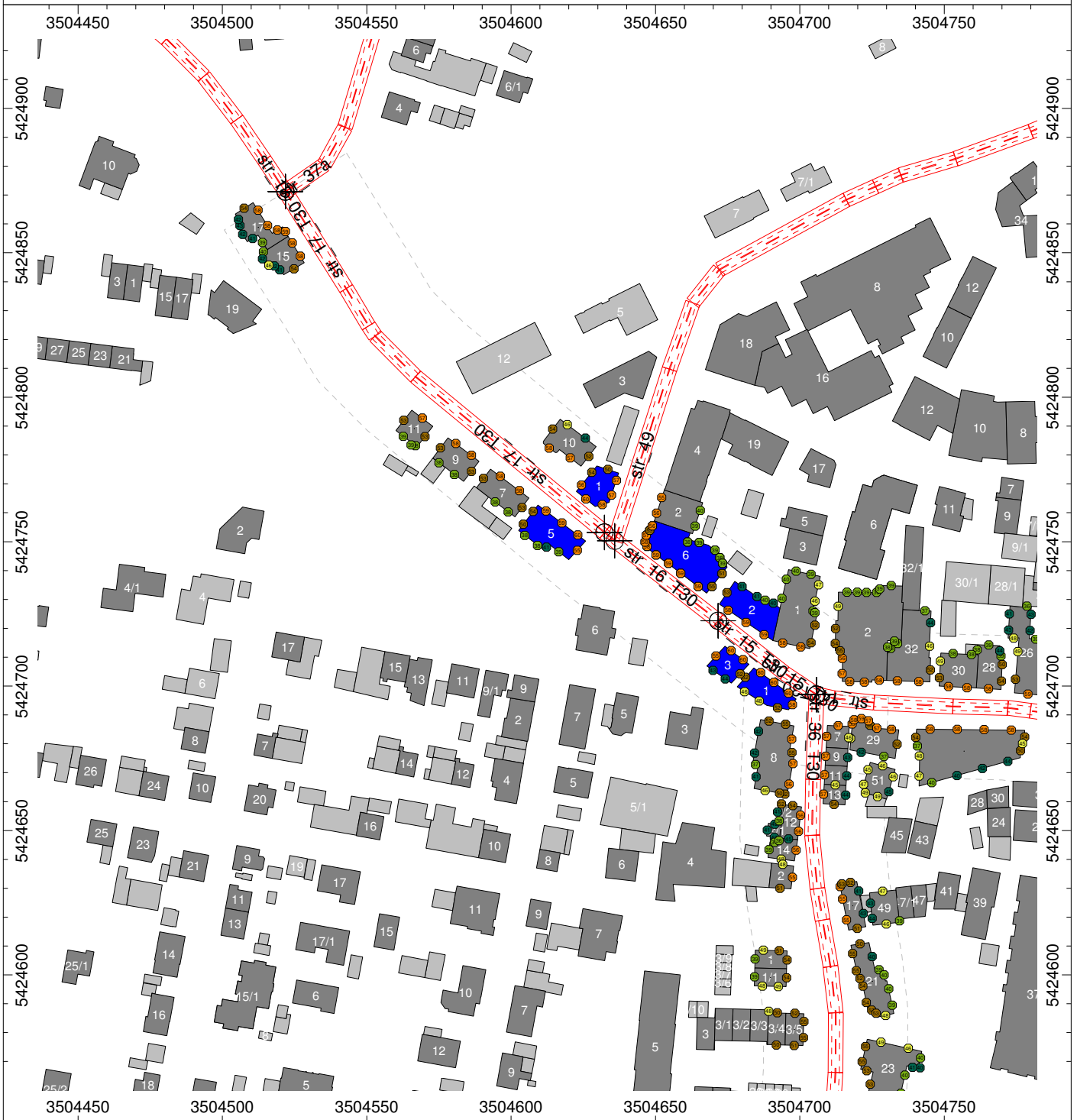
<p>Stadt Sachsenheim</p> <p>Lärmaktionsplan</p>	<p>Berechnungsvorschrift: RLS-90</p> <p>Eintragungen im Plan:</p> <ul style="list-style-type: none"> <li>- Hausnummer des Gebäudes</li> <li>- Beurteilungspegel an der lautesten Fassade in dB(A)</li> </ul> <p>Maßstab 1:2000</p>	<p>Gebäudelärmkarte Straßenverkehrslärm Tempo 30</p> <p>Bereich Großsachsenheim Zentrum Sersheimer Straße</p> <p>Beurteilungszeitraum: Tag Berechnungshöhe: 2.OG</p>
<p>ACCON GmbH Gewerbering 5 86926 Greifenberg</p> <p>www.accon.de</p>		<p>Anlage 3.1-2.OG - Blatt 1.1</p>
<p>EDV-Programm: CadnaA 2017</p>		



<p>Stadt Sachsenheim</p> <p>Lärmaktionsplan</p>	<p>Berechnungsvorschrift: RLS-90</p> <p>Eintragungen im Plan:</p> <ul style="list-style-type: none"> <li>- Hausnummer des Gebäudes</li> <li>- Beurteilungspegel an der lautesten Fassade in dB(A)</li> </ul> <p>Maßstab 1:2000</p>	<p>Gebäudelärmkarte Straßenverkehrslärm Tempo 30</p> <p>Bereich Großsachsenheim Zentrum Sersheimer Straße</p> <p>Beurteilungszeitraum: Nacht Berechnungshöhe: EG</p>
<p>ACCON GmbH Gewerbering 5 86926 Greifenberg</p> <p>www.accon.de</p>	<p>EDV-Programm: CadnaA 2017</p>	<p>Anlage 3.2-EG - Blatt 1.1</p>



<p>Stadt Sachsenheim</p> <p>Lärmaktionsplan</p>	<p>Berechnungsvorschrift: RLS-90</p> <p>Eintragungen im Plan:</p> <ul style="list-style-type: none"> <li>- Hausnummer des Gebäudes</li> <li>- Beurteilungspegel an der lautesten Fassade in dB(A)</li> </ul> <p>Maßstab 1:2000</p>	<p>Gebäudelärmkarte Straßenverkehrslärm Tempo 30</p> <p>Bereich Großsachsenheim Zentrum Sersheimer Straße</p> <p>Beurteilungszeitraum: Nacht Berechnungshöhe: 1.OG</p>
<p>ACCON GmbH Gewerbering 5 86926 Greifenberg</p> <p>www.accon.de</p>	<p>EDV-Programm: CadnaA 2017</p>	<p>Anlage 3.2-1.OG - Blatt 1.1</p>



<p>Stadt Sachsenheim</p> <p>Lärmaktionsplan</p>	<p>Berechnungsvorschrift: RLS-90</p> <p>Eintragungen im Plan:</p> <ul style="list-style-type: none"> <li>- Hausnummer des Gebäudes</li> <li>- Beurteilungspegel an der lautesten Fassade in dB(A)</li> </ul> <p>Maßstab 1:2000</p>	<p>Gebäudelärmkarte Straßenverkehrslärm Tempo 30</p> <p>Bereich Großsachsenheim Zentrum Sersheimer Straße</p> <p>Beurteilungszeitraum: Nacht Berechnungshöhe: 2.OG</p>
<p>ACCON GmbH Gewerbering 5 86926 Greifenberg</p> <p>www.accon.de</p>		<p>Anlage 3.2-2.OG - Blatt 1.1</p>
<p>EDV-Programm: CadnaA 2017</p>		



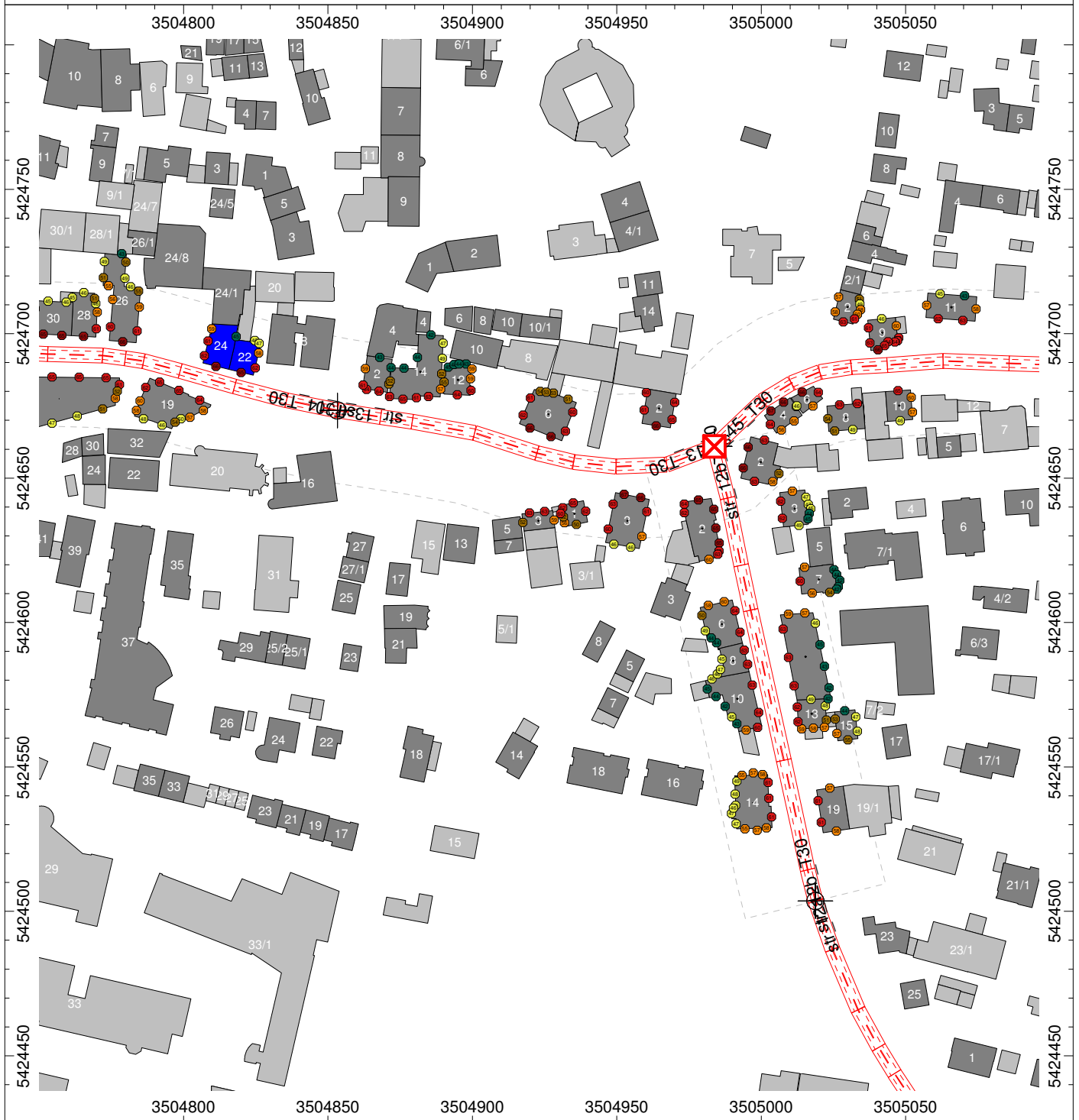
<p>Stadt Sachsenheim</p> <p>Lärmaktionsplan</p>	<p>Berechnungsvorschrift: RLS-90</p> <p>Eintragungen im Plan:</p> <ul style="list-style-type: none"> <li>- Hausnummer des Gebäudes</li> <li>- Beurteilungspegel an der lautesten Fassade in dB(A)</li> </ul>	<p>Gebäudelärmkarte Straßenverkehrslärm Tempo 30</p> <p>Bereich Großsachsenheim Zentrum Hauptstraße</p> <p>Beurteilungszeitraum: Tag Berechnungshöhe: EG</p>
<p>ACCON GmbH Gewerbering 5 86926 Greifenberg</p> <p>www.accon.de</p>	<p>Maßstab 1:2000</p>	<p>Anlage 3.1-EG - Blatt 1.2</p>



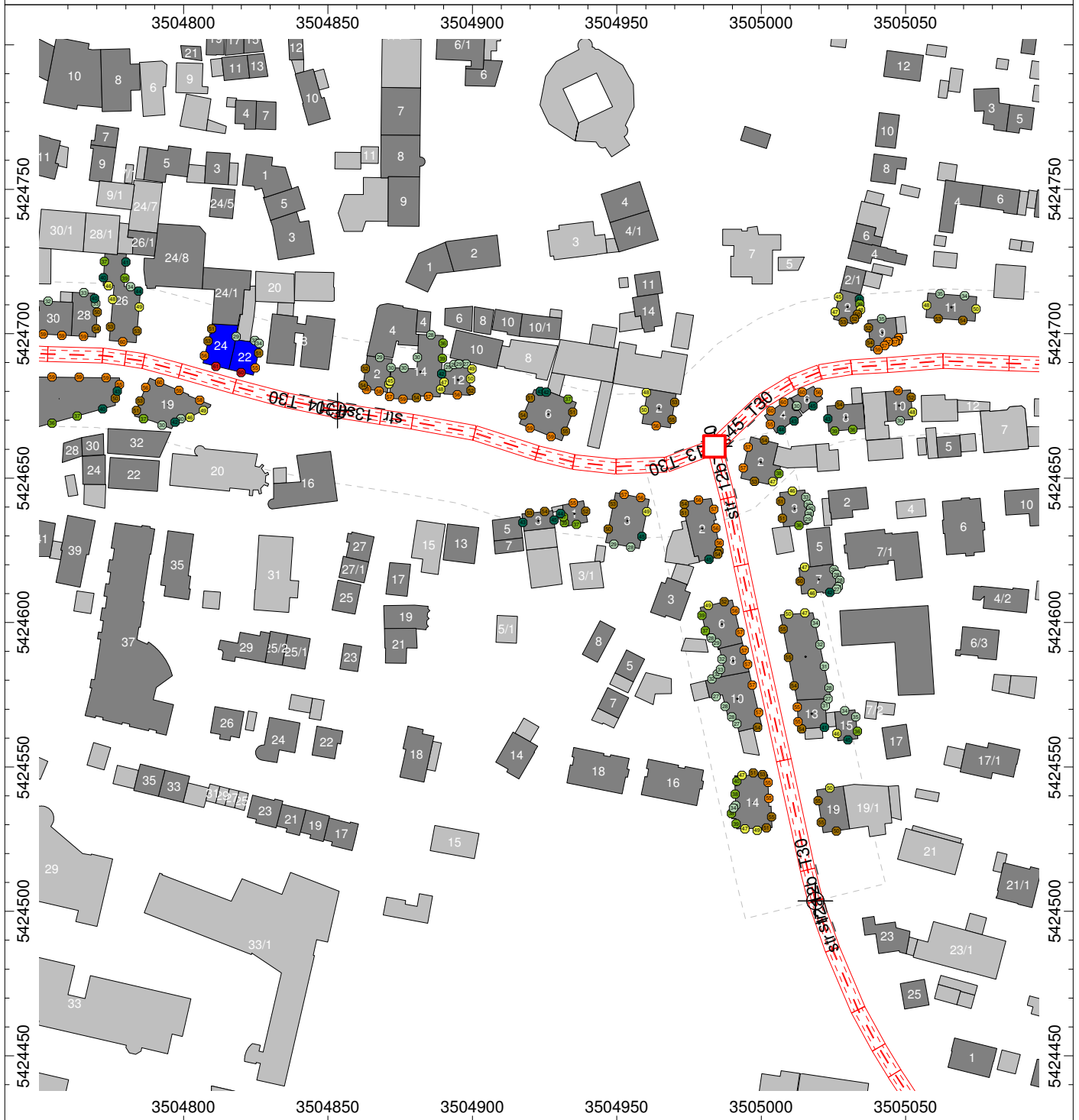


<p>Stadt Sachsenheim</p> <p>Lärmaktionsplan</p>	<p>Berechnungsvorschrift: RLS-90</p> <p>Eintragungen im Plan:</p> <ul style="list-style-type: none"> <li>- Hausnummer des Gebäudes</li> <li>- Beurteilungspegel an der lautesten Fassade in dB(A)</li> </ul>	<p>Gebäudelärmkarte Straßenverkehrslärm Tempo 30</p> <p>Bereich Großsachsenheim Zentrum Hauptstraße</p> <p>Beurteilungszeitraum: Tag Berechnungshöhe: 1.OG</p>
<p>ACCON GmbH Gewerbering 5 86926 Greifenberg</p> <p>www.accon.de</p>	<p>Maßstab 1:2000</p>	<p>Anlage 3.1-1.OG - Blatt 1.2</p>





<p>Stadt Sachsenheim</p> <p>Lärmaktionsplan</p>	<p>Berechnungsvorschrift: RLS-90</p> <p>Eintragungen im Plan:</p> <ul style="list-style-type: none"> <li>- Hausnummer des Gebäudes</li> <li>- Beurteilungspegel an der lautesten Fassade in dB(A)</li> </ul>	<p>Gebäudelärmkarte Straßenverkehrslärm Tempo 30</p> <p>Bereich Großsachsenheim Zentrum Hauptstraße</p> <p>Beurteilungszeitraum: Tag Berechnungshöhe: 2.OG</p>
<p>ACCON GmbH Gewerbering 5 86926 Greifenberg</p> <p>www.accon.de</p>	<p>Maßstab 1:2000</p>	<p>Anlage 3.1-2.OG - Blatt 1.2</p>



<p>Stadt Sachsenheim</p> <p>Lärmaktionsplan</p>	<p>Berechnungsvorschrift: RLS-90</p> <p>Eintragungen im Plan:</p> <ul style="list-style-type: none"> <li>- Hausnummer des Gebäudes</li> <li>- Beurteilungspegel an der lautesten Fassade in dB(A)</li> </ul>	<p>Gebäudelärmkarte Straßenverkehrslärm Tempo 30</p> <p>Bereich Großsachsenheim Zentrum Hauptstraße</p> <p>Beurteilungszeitraum: Nacht Berechnungshöhe: EG</p>
<p>ACCON GmbH Gewerbering 5 86926 Greifenberg</p> <p>www.accon.de</p>	<p>Maßstab 1:2000</p>	<p>Anlage 3.2-EG - Blatt 1.2</p>
<p>EDV-Programm: CadnaA 2018</p>		



<p>Stadt Sachsenheim</p> <p>Lärmaktionsplan</p>	<p>Berechnungsvorschrift: RLS-90</p> <p>Eintragungen im Plan:</p> <ul style="list-style-type: none"> <li>- Hausnummer des Gebäudes</li> <li>- Beurteilungspegel an der lautesten Fassade in dB(A)</li> </ul> <p>Maßstab 1:2000</p>	<p>Gebäudelärmkarte Straßenverkehrslärm Tempo 30</p> <p>Bereich Großsachsenheim Zentrum Hauptstraße</p> <p>Beurteilungszeitraum: Nacht Berechnungshöhe: 1.OG</p>
<p>ACCON GmbH Gewerbering 5 86926 Greifenberg</p> <p>www.accon.de</p>	<p>EDV-Programm: CadnaA 2018</p>	<p>Anlage 3.2-1.OG - Blatt 1.2</p>



<p>Stadt Sachsenheim</p> <p>Lärmaktionsplan</p>	<p>Berechnungsvorschrift: RLS-90</p> <p>Eintragungen im Plan:</p> <ul style="list-style-type: none"> <li>- Hausnummer des Gebäudes</li> <li>- Beurteilungspegel an der lautesten Fassade in dB(A)</li> </ul>	<p>Gebäudelärmkarte Straßenverkehrslärm Tempo 30</p> <p>Bereich Großsachsenheim Zentrum Hauptstraße</p> <p>Beurteilungszeitraum: Nacht Berechnungshöhe: 2.OG</p>
<p>ACCON GmbH Gewerbering 5 86926 Greifenberg</p> <p>www.accon.de</p>	<p>Maßstab 1:2000</p>	<p>Anlage 3.2-2.OG - Blatt 1.2</p>



<p>Stadt Sachsenheim</p> <p>Lärmaktionsplan</p>	<p>Berechnungsvorschrift: RLS-90</p> <p>Eintragungen im Plan:</p> <ul style="list-style-type: none"> <li>- Hausnummer des Gebäudes</li> <li>- Beurteilungspegel an der lautesten Fassade in dB(A)</li> </ul> <p>Maßstab 1:2000</p>	<p>Gebäudelärmkarte Straßenverkehrslärm Tempo 30</p> <p>Bereich Ludwigsburger Straße</p> <p>Beurteilungszeitraum: Tag Berechnungshöhe: EG</p>
<p>ACCON GmbH Gewerbering 5 86926 Greifenberg</p> <p>www.accon.de</p>		<p>Anlage 3.1-EG - Blatt 1.3</p>
<p>EDV-Programm: CadnaA 2017</p>		





<p>Stadt Sachsenheim</p> <p>Lärmaktionsplan</p>	<p>Berechnungsvorschrift: RLS-90</p> <p>Eintragungen im Plan:</p> <ul style="list-style-type: none"> <li>- Hausnummer des Gebäudes</li> <li>- Beurteilungspegel an der lautesten Fassade in dB(A)</li> </ul>	<p>Gebäudelärmkarte Straßenverkehrslärm Tempo 30</p> <p>Bereich Ludwigsburger Straße</p> <p>Beurteilungszeitraum: Tag Berechnungshöhe: 1.OG</p>
<p>ACCON GmbH Gewerbering 5 86926 Greifenberg</p> <p>www.accon.de</p>	<p>Maßstab 1:2000</p>	<p>Anlage 3.1-1.OG - Blatt 1.3</p>





<p>Stadt Sachsenheim</p> <p>Lärmaktionsplan</p>	<p>Berechnungsvorschrift: RLS-90</p> <p>Eintragungen im Plan:</p> <ul style="list-style-type: none"> <li>- Hausnummer des Gebäudes</li> <li>- Beurteilungspegel an der lautesten Fassade in dB(A)</li> </ul>	<p>Gebäudelärmkarte Straßenverkehrslärm Tempo 30</p> <p>Bereich Ludwigsburger Straße</p> <p>Beurteilungszeitraum: Tag Berechnungshöhe: 2.OG</p>
<p>ACCON GmbH Gewerbering 5 86926 Greifenberg</p> <p>www.accon.de</p>	<p>Maßstab 1:2000</p>	<p>Anlage 3.1-2.OG - Blatt 1.3</p>
<p>EDV-Programm: CadnaA 2017</p>		



<p>Stadt Sachsenheim</p> <p>Lärmaktionsplan</p>	<p>Berechnungsvorschrift: RLS-90</p> <p>Eintragungen im Plan:</p> <ul style="list-style-type: none"> <li>- Hausnummer des Gebäudes</li> <li>- Beurteilungspegel an der lautesten Fassade in dB(A)</li> </ul>	<p>Gebäudelärmkarte Straßenverkehrslärm Tempo 30</p> <p>Bereich Ludwigsburger Straße</p> <p>Beurteilungszeitraum: Nacht Berechnungshöhe: EG</p>
<p>ACCON GmbH Gewerbering 5 86926 Greifenberg</p> <p>www.accon.de</p>	<p>Maßstab 1:2000</p>	<p>Anlage 3.2-EG - Blatt 1.3</p>



<p>Stadt Sachsenheim</p> <p>Lärmaktionsplan</p>	<p>Berechnungsvorschrift: RLS-90</p> <p>Eintragungen im Plan:</p> <ul style="list-style-type: none"> <li>- Hausnummer des Gebäudes</li> <li>- Beurteilungspegel an der lautesten Fassade in dB(A)</li> </ul>	<p>Gebäudelärmkarte Straßenverkehrslärm Tempo 30</p> <p>Bereich Ludwigsburger Straße</p> <p>Beurteilungszeitraum: Nacht Berechnungshöhe: 1.OG</p>
<p>ACCON GmbH Gewerbering 5 86926 Greifenberg</p> <p>www.accon.de</p>	<p>Maßstab 1:2000</p>	<p>Anlage 3.2-1.OG - Blatt 1.3</p>
<p>EDV-Programm: CadnaA 2017</p>		



<p>Stadt Sachsenheim</p> <p>Lärmaktionsplan</p>	<p>Berechnungsvorschrift: RLS-90</p> <p>Eintragungen im Plan:</p> <ul style="list-style-type: none"> <li>- Hausnummer des Gebäudes</li> <li>- Beurteilungspegel an der lautesten Fassade in dB(A)</li> </ul>	<p>Gebäudelärmkarte Straßenverkehrslärm Tempo 30</p> <p>Bereich Ludwigsburger Straße</p> <p>Beurteilungszeitraum: Nacht Berechnungshöhe: 2.OG</p>
<p>ACCON GmbH Gewerbering 5 86926 Greifenberg</p> <p>www.accon.de</p>	<p>Maßstab 1:2000</p>	<p>Anlage 3.2-2.OG - Blatt 1.3</p>



<p>Stadt Sachsenheim</p> <p>Lärmaktionsplan</p>	<p>Berechnungsvorschrift: RLS-90</p> <p>Eintragungen im Plan:</p> <ul style="list-style-type: none"> <li>- Hausnummer des Gebäudes</li> <li>- Beurteilungspegel an der lautesten Fassade in dB(A)</li> </ul> <p>Maßstab 1:2000</p>	<p>Gebäudelärmkarte Straßenverkehrslärm Tempo 30</p> <p>Bereich Oberriexinger Straße</p> <p>Beurteilungszeitraum: Tag Berechnungshöhe: EG</p>
<p>ACCON GmbH Gewerbering 5 86926 Greifenberg</p> <p>www.accon.de</p>		<p>Anlage 3.1-EG - Blatt 2</p>
<p>EDV-Programm: CadnaA 2017</p>		



<p>Stadt Sachsenheim</p> <p>Lärmaktionsplan</p>	<p>Berechnungsvorschrift: RLS-90</p> <p>Eintragungen im Plan:</p> <ul style="list-style-type: none"> <li>- Hausnummer des Gebäudes</li> <li>- Beurteilungspegel an der lautesten Fassade in dB(A)</li> </ul>	<p>Gebäudelärmkarte Straßenverkehrslärm Tempo 30</p> <p>Bereich Oberriexinger Straße</p> <p>Beurteilungszeitraum: Tag Berechnungshöhe: 1.OG</p>
<p>ACCON GmbH Gewerbering 5 86926 Greifenberg</p> <p>www.accon.de</p>	<p>Maßstab 1:2000</p>	<p>Anlage 3.1-1.OG - Blatt 2</p>





<p>Stadt Sachsenheim</p> <p>Lärmaktionsplan</p>	<p>Berechnungsvorschrift: RLS-90</p> <p>Eintragungen im Plan:</p> <ul style="list-style-type: none"> <li>- Hausnummer des Gebäudes</li> <li>- Beurteilungspegel an der lautesten Fassade in dB(A)</li> </ul>	<p>Gebäudelärmkarte Straßenverkehrslärm Tempo 30</p> <p>Bereich Oberriexinger Straße</p> <p>Beurteilungszeitraum: Tag Berechnungshöhe: 2.OG</p>
<p>ACCON GmbH Gewerbering 5 86926 Greifenberg</p> <p>www.accon.de</p>	<p>Maßstab 1:2000</p>	<p>Anlage 3.1-2.OG - Blatt 2</p>



<p>Stadt Sachsenheim</p> <p>Lärmaktionsplan</p>	<p>Berechnungsvorschrift: RLS-90</p> <p>Eintragungen im Plan:</p> <ul style="list-style-type: none"> <li>- Hausnummer des Gebäudes</li> <li>- Beurteilungspegel an der lautesten Fassade in dB(A)</li> </ul> <p>Maßstab 1:2000</p>	<p>Gebäudelärmkarte Straßenverkehrslärm Tempo 30</p> <p>Bereich Oberriexinger Straße</p> <p>Beurteilungszeitraum: Nacht Berechnungshöhe: EG</p>
<p>ACCON GmbH Gewerbering 5 86926 Greifenberg</p> <p>www.accon.de</p>	<p>EDV-Programm: CadnaA 2017</p>	<p>Anlage 3.2-EG - Blatt 2</p>



<p>Stadt Sachsenheim</p> <p>Lärmaktionsplan</p>	<p>Berechnungsvorschrift: RLS-90</p> <p>Eintragungen im Plan:</p> <ul style="list-style-type: none"> <li>- Hausnummer des Gebäudes</li> <li>- Beurteilungspegel an der lautesten Fassade in dB(A)</li> </ul>	<p>Gebäudelärmkarte Straßenverkehrslärm Tempo 30</p> <p>Bereich Oberriexinger Straße</p> <p>Beurteilungszeitraum: Nacht Berechnungshöhe: 1.OG</p>
<p>ACCON GmbH Gewerbering 5 86926 Greifenberg</p> <p>www.accon.de</p>	<p>Maßstab 1:2000</p>	<p>Anlage 3.2-1.OG - Blatt 2</p>



<p>Stadt Sachsenheim</p> <p>Lärmaktionsplan</p>	<p>Berechnungsvorschrift: RLS-90</p> <p>Eintragungen im Plan:</p> <ul style="list-style-type: none"> <li>- Hausnummer des Gebäudes</li> <li>- Beurteilungspegel an der lautesten Fassade in dB(A)</li> </ul> <p>Maßstab 1:2000</p>	<p>Gebäudelärmkarte Straßenverkehrslärm Tempo 30</p> <p>Bereich Oberriexinger Straße</p> <p>Beurteilungszeitraum: Nacht Berechnungshöhe: 2.OG</p>
<p>ACCON GmbH Gewerbering 5 86926 Greifenberg</p> <p>www.accon.de</p>	<p>EDV-Programm: CadnaA 2017</p>	<p>Anlage 3.2-2.OG - Blatt 2</p>



<p>Stadt Sachsenheim</p> <p>Lärmaktionsplan</p>	<p>Berechnungsvorschrift: RLS-90</p> <p>Eintragungen im Plan:</p> <ul style="list-style-type: none"> <li>- Hausnummer des Gebäudes</li> <li>- Beurteilungspegel an der lautesten Fassade in dB(A)</li> </ul>	<p>Gebäudelärmkarte Straßenverkehrslärm Tempo 30</p> <p>Bereich Bissinger Straße (L 1110)</p> <p>Beurteilungszeitraum: Tag Berechnungshöhe: EG</p>
<p>ACCON GmbH Gewerbering 5 86926 Greifenberg</p> <p>www.accon.de</p>	<p>Maßstab 1:2000</p>	<p>Anlage 3.1-EG - Blatt 3</p>



<p>Stadt Sachsenheim</p> <p>Lärmaktionsplan</p>	<p>Berechnungsvorschrift: RLS-90</p> <p>Eintragungen im Plan:</p> <ul style="list-style-type: none"> <li>- Hausnummer des Gebäudes</li> <li>- Beurteilungspegel an der lautesten Fassade in dB(A)</li> </ul>	<p>Gebäudelärmkarte Straßenverkehrslärm Tempo 30</p> <p>Bereich Bissinger Straße (L 1110)</p> <p>Beurteilungszeitraum: Tag Berechnungshöhe: 1.OG</p>
<p>ACCON GmbH Gewerbering 5 86926 Greifenberg</p> <p>www.accon.de</p>	<p>Maßstab 1:2000</p>	<p>Anlage 3.1-1.OG - Blatt 3</p>





<p>Stadt Sachsenheim</p> <p>Lärmaktionsplan</p>	<p>Berechnungsvorschrift: RLS-90</p> <p>Eintragungen im Plan:</p> <ul style="list-style-type: none"> <li>- Hausnummer des Gebäudes</li> <li>- Beurteilungspegel an der lautesten Fassade in dB(A)</li> </ul>	<p>Gebäudelärmkarte Straßenverkehrslärm Tempo 30</p> <p>Bereich Bissinger Straße (L 1110)</p> <p>Beurteilungszeitraum: Tag Berechnungshöhe: 2.OG</p>
<p>ACCON GmbH Gewerbering 5 86926 Greifenberg</p> <p>www.accon.de</p>	<p>Maßstab 1:2000</p>	<p>Anlage 3.1-2.OG - Blatt 3</p>



<p>Stadt Sachsenheim</p> <p>Lärmaktionsplan</p>	<p>Berechnungsvorschrift: RLS-90</p> <p>Eintragungen im Plan:</p> <ul style="list-style-type: none"> <li>- Hausnummer des Gebäudes</li> <li>- Beurteilungspegel an der lautesten Fassade in dB(A)</li> </ul> <p>Maßstab 1:2000</p>	<p>Gebäudelärmkarte Straßenverkehrslärm Tempo 30</p> <p>Bereich Bissinger Straße (L 1110)</p> <p>Beurteilungszeitraum: Nacht Berechnungshöhe: EG</p>
<p>ACCON GmbH Gewerbering 5 86926 Greifenberg</p> <p>www.accon.de</p>		<p>Anlage 3.2-EG - Blatt 3</p>
<p>EDV-Programm: CadnaA 2018</p>		



<p>Stadt Sachsenheim</p> <p>Lärmaktionsplan</p>	<p>Berechnungsvorschrift: RLS-90</p> <p>Eintragungen im Plan:</p> <ul style="list-style-type: none"> <li>- Hausnummer des Gebäudes</li> <li>- Beurteilungspegel an der lautesten Fassade in dB(A)</li> </ul>	<p>Gebäudelärmkarte Straßenverkehrslärm Tempo 30</p> <p>Bereich Bissinger Straße (L 1110)</p> <p>Beurteilungszeitraum: Nacht Berechnungshöhe: 1.OG</p>
<p>ACCON GmbH Gewerbering 5 86926 Greifenberg</p> <p>www.accon.de</p>	<p>Maßstab 1:2000</p>	<p>Anlage 3.2-1.OG - Blatt 3</p>



<p>Stadt Sachsenheim</p> <p>Lärmaktionsplan</p>	<p>Berechnungsvorschrift: RLS-90</p> <p>Eintragungen im Plan:</p> <ul style="list-style-type: none"> <li>- Hausnummer des Gebäudes</li> <li>- Beurteilungspegel an der lautesten Fassade in dB(A)</li> </ul>	<p>Gebäudelärmkarte Straßenverkehrslärm Tempo 30</p> <p>Bereich Bissinger Straße (L 1110)</p> <p>Beurteilungszeitraum: Nacht Berechnungshöhe: 2.OG</p>
<p>ACCON GmbH Gewerbering 5 86926 Greifenberg</p> <p>www.accon.de</p>	<p>Maßstab 1:2000</p>	<p>Anlage 3.2-2.OG - Blatt 3</p>
<p>EDV-Programm: CadnaA 2018</p>		



<p>Stadt Sachsenheim</p> <p>Lärmaktionsplan</p>	<p>Berechnungsvorschrift: RLS-90</p> <p>Eintragungen im Plan:</p> <ul style="list-style-type: none"> <li>- Hausnummer des Gebäudes</li> <li>- Beurteilungspegel an der lautesten Fassade in dB(A)</li> </ul> <p>Maßstab 1:2000</p>	<p>Gebäudelärmkarte Straßenverkehrslärm Tempo 30</p> <p>Bereich Großsachsenheimer Straße Löchgauer Straße</p> <p>Beurteilungszeitraum: Tag Berechnungshöhe: EG</p>
<p>ACCON GmbH Gewerbering 5 86926 Greifenberg</p> <p>www.accon.de</p>	<p>EDV-Programm: CadnaA 2017</p>	<p>Anlage 3.1-EG - Blatt 4.1</p>





<p>Stadt Sachsenheim</p> <p>Lärmaktionsplan</p>	<p>Berechnungsvorschrift: RLS-90</p> <p>Eintragungen im Plan:</p> <ul style="list-style-type: none"> <li>- Hausnummer des Gebäudes</li> <li>- Beurteilungspegel an der lautesten Fassade in dB(A)</li> </ul> <p>Maßstab 1:2000</p>	<p>Gebäudelärmkarte Straßenverkehrslärm Tempo 30</p> <p>Bereich Großsachsenheimer Straße Löchgauer Straße</p> <p>Beurteilungszeitraum: Tag Berechnungshöhe: 1.OG</p>
<p>ACCON GmbH Gewerbering 5 86926 Greifenberg</p> <p>www.accon.de</p>		<p>Anlage 3.1-1.OG - Blatt 4.1</p>
<p>EDV-Programm: CadnaA 2017</p>		





<p>Stadt Sachsenheim</p> <p>Lärmaktionsplan</p>	<p>Berechnungsvorschrift: RLS-90</p> <p>Eintragungen im Plan:</p> <ul style="list-style-type: none"> <li>- Hausnummer des Gebäudes</li> <li>- Beurteilungspegel an der lautesten Fassade in dB(A)</li> </ul> <p>Maßstab 1:2000</p>	<p>Gebäudelärmkarte Straßenverkehrslärm Tempo 30</p> <p>Bereich Großsachsenheimer Straße Löchgauer Straße</p> <p>Beurteilungszeitraum: Tag Berechnungshöhe: 2.OG</p>
<p>ACCON GmbH Gewerbering 5 86926 Greifenberg</p> <p>www.accon.de</p>	<p>EDV-Programm: CadnaA 2017</p>	<p>Anlage 3.1-2.OG - Blatt 4.1</p>



<p>Stadt Sachsenheim</p> <p>Lärmaktionsplan</p>	<p>Berechnungsvorschrift: RLS-90</p> <p>Eintragungen im Plan:</p> <ul style="list-style-type: none"> <li>- Hausnummer des Gebäudes</li> <li>- Beurteilungspegel an der lautesten Fassade in dB(A)</li> </ul> <p>Maßstab 1:2000</p>	<p>Gebäudelärmkarte Straßenverkehrslärm Tempo 30</p> <p>Bereich Großsachsenheimer Straße Löchgauer Straße</p> <p>Beurteilungszeitraum: Nacht Berechnungshöhe: EG</p>
<p>ACCON GmbH Gewerbering 5 86926 Greifenberg</p> <p>www.accon.de</p>		<p>Anlage 3.2-EG - Blatt 4.1</p>
<p>EDV-Programm: CadnaA 2017</p>		

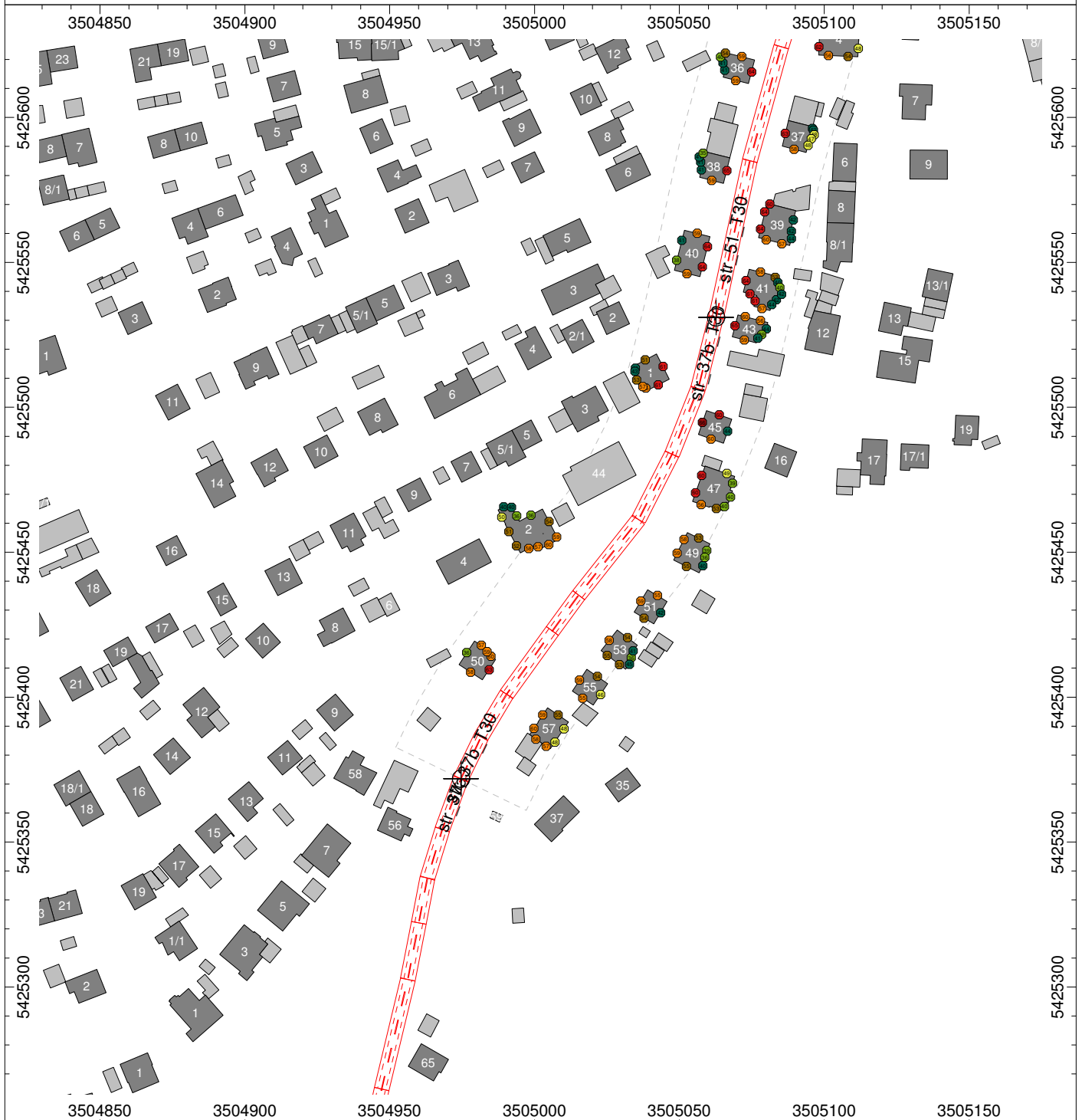


<p>Stadt Sachsenheim</p> <p>Lärmaktionsplan</p>	<p>Berechnungsvorschrift: RLS-90</p> <p>Eintragungen im Plan:</p> <ul style="list-style-type: none"> <li>- Hausnummer des Gebäudes</li> <li>- Beurteilungspegel an der lautesten Fassade in dB(A)</li> </ul> <p>Maßstab 1:2000</p>	<p>Gebäudelärmkarte Straßenverkehrslärm Tempo 30</p> <p>Bereich Großsachsenheimer Straße Löchgauer Straße</p> <p>Beurteilungszeitraum: Nacht Berechnungshöhe: 1.OG</p>
<p>ACCON GmbH Gewerbering 5 86926 Greifenberg</p> <p>www.accon.de</p>	<p>EDV-Programm: CadnaA 2017</p>	<p>Anlage 3.2-1.OG - Blatt 4.1</p>



<p>Stadt Sachsenheim</p> <p>Lärmaktionsplan</p>	<p>Berechnungsvorschrift: RLS-90</p> <p>Eintragungen im Plan:</p> <ul style="list-style-type: none"> <li>- Hausnummer des Gebäudes</li> <li>- Beurteilungspegel an der lautesten Fassade in dB(A)</li> </ul> <p>Maßstab 1:2000</p>	<p>Gebäudelärmkarte Straßenverkehrslärm Tempo 30</p> <p>Bereich Großsachsenheimer Straße Löchgauer Straße</p> <p>Beurteilungszeitraum: Nacht Berechnungshöhe: 2.OG</p>
<p>ACCON GmbH Gewerbering 5 86926 Greifenberg</p> <p>www.accon.de</p>	<p>EDV-Programm: CadnaA 2017</p>	<p>Anlage 3.2-2.OG - Blatt 4.1</p>





<p>Stadt Sachsenheim</p> <p>Lärmaktionsplan</p>	<p>Berechnungsvorschrift: RLS-90</p> <p>Eintragungen im Plan:</p> <ul style="list-style-type: none"> <li>- Hausnummer des Gebäudes</li> <li>- Beurteilungspegel an der lautesten Fassade in dB(A)</li> </ul> <p>Maßstab 1:2000</p>	<p>Gebäudelärmkarte Straßenverkehrslärm Tempo 30</p> <p>Bereich Großsachsenheimer Str. (L 1141) südlich</p> <p>Beurteilungszeitraum: Tag Berechnungshöhe: EG</p>
<p>ACCON GmbH Gewerbering 5 86926 Greifenberg</p> <p>www.accon.de</p>	<p>EDV-Programm: CadnaA 2017</p>	<p>Anlage 3.1-EG - Blatt 4.2</p>



<p>Stadt Sachsenheim</p> <p>Lärmaktionsplan</p>	<p>Berechnungsvorschrift: RLS-90</p> <p>Eintragungen im Plan:</p> <ul style="list-style-type: none"> <li>- Hausnummer des Gebäudes</li> <li>- Beurteilungspegel an der lautesten Fassade in dB(A)</li> </ul> <p>Maßstab 1:2000</p>	<p>Gebäudelärmkarte Straßenverkehrslärm Tempo 30</p> <p>Bereich Großsachsenheimer Str. (L 1141) südlich</p> <p>Beurteilungszeitraum: Tag Berechnungshöhe: 1.OG</p>
<p>ACCON GmbH Gewerbering 5 86926 Greifenberg</p> <p>www.accon.de</p>	<p>EDV-Programm: CadnaA 2017</p>	<p>Anlage 3.1-1.OG - Blatt 4.2</p>





<p>Stadt Sachsenheim</p> <p>Lärmaktionsplan</p>	<p>Berechnungsvorschrift: RLS-90</p> <p>Eintragungen im Plan:</p> <ul style="list-style-type: none"> <li>- Hausnummer des Gebäudes</li> <li>- Beurteilungspegel an der lautesten Fassade in dB(A)</li> </ul> <p>Maßstab 1:2000</p>	<p>Gebäudelärmkarte Straßenverkehrslärm Tempo 30</p> <p>Bereich Großsachsenheimer Str. (L 1141) südlich</p> <p>Beurteilungszeitraum: Tag Berechnungshöhe: 2.OG</p>
<p>ACCON GmbH Gewerbering 5 86926 Greifenberg</p> <p>www.accon.de</p>	<p>EDV-Programm: CadnaA 2017</p>	<p>Anlage 3.1-2.OG - Blatt 4.2</p>



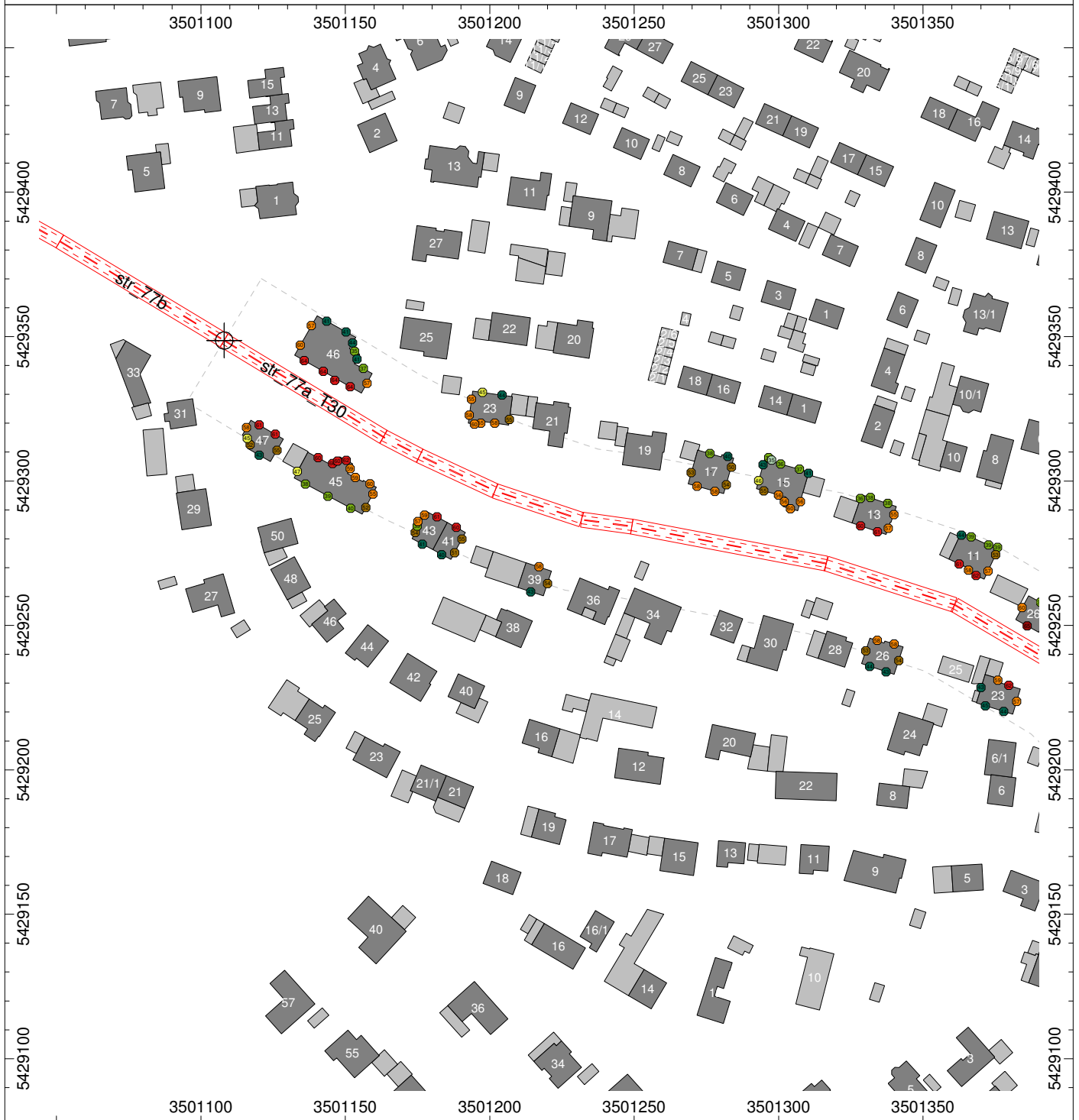
<p>Stadt Sachsenheim</p> <p>Lärmaktionsplan</p>	<p>Berechnungsvorschrift: RLS-90</p> <p>Eintragungen im Plan:</p> <ul style="list-style-type: none"> <li>- Hausnummer des Gebäudes</li> <li>- Beurteilungspegel an der lautesten Fassade in dB(A)</li> </ul> <p>Maßstab 1:2000</p>	<p>Gebäudelärmkarte Straßenverkehrslärm Tempo 30</p> <p>Bereich Großsachsenheimer Str. (L 1141) südlich</p> <p>Beurteilungszeitraum: Nacht Berechnungshöhe: EG</p>
<p>ACCON GmbH Gewerbering 5 86926 Greifenberg</p> <p>www.accon.de</p>	<p>EDV-Programm: CadnaA 2017</p>	<p>Anlage 3.2-EG - Blatt 4.2</p>



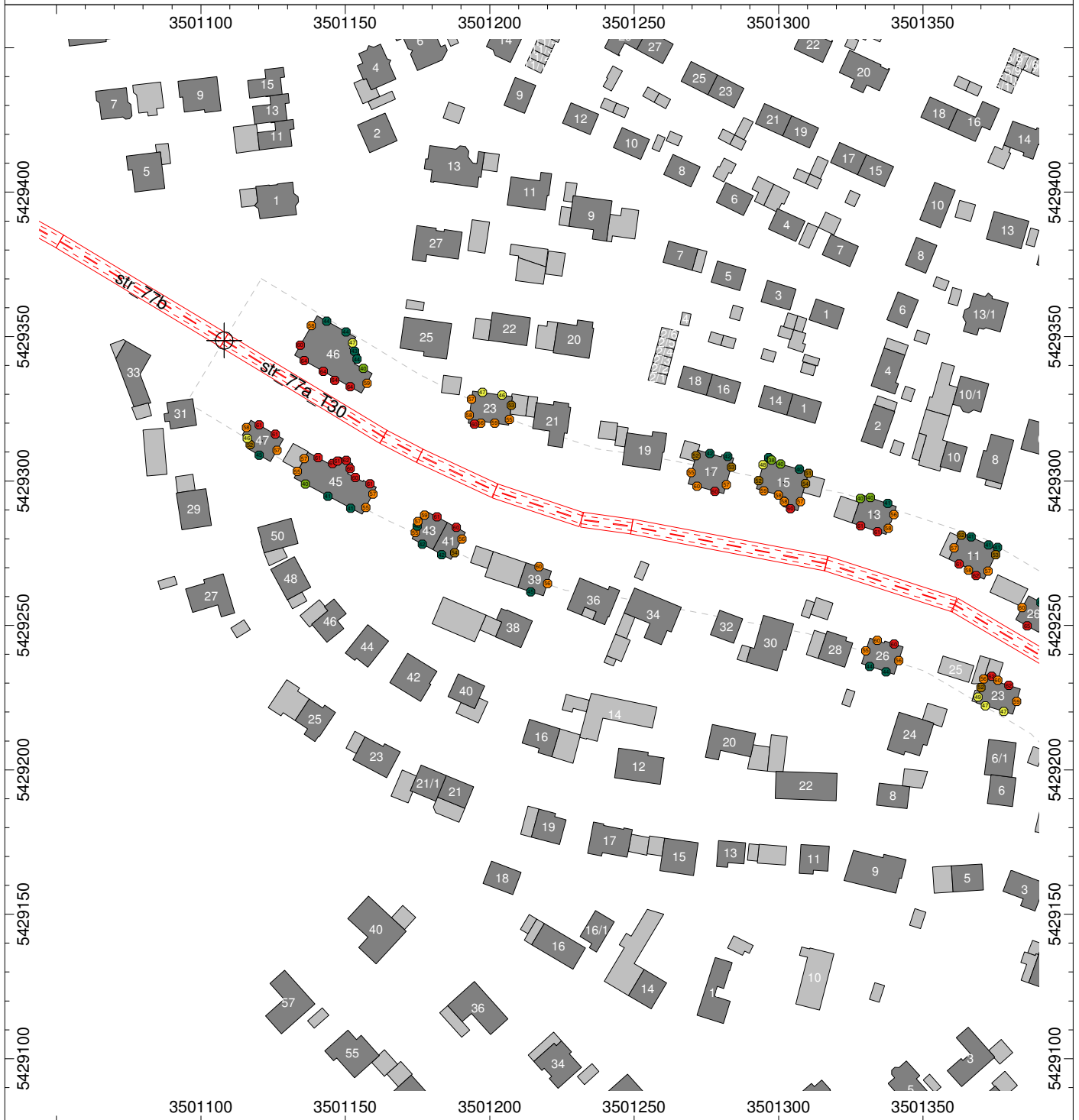
<p>Stadt Sachsenheim</p> <p>Lärmaktionsplan</p>	<p>Berechnungsvorschrift: RLS-90</p> <p>Eintragungen im Plan:</p> <ul style="list-style-type: none"> <li>- Hausnummer des Gebäudes</li> <li>- Beurteilungspegel an der lautesten Fassade in dB(A)</li> </ul> <p>Maßstab 1:2000</p>	<p>Gebäudelärmkarte Straßenverkehrslärm Tempo 30</p> <p>Bereich Großsachsenheimer Str. (L 1141) südlich</p> <p>Beurteilungszeitraum: Nacht Berechnungshöhe: 1.OG</p>
<p>ACCON GmbH Gewerbering 5 86926 Greifenberg</p> <p>www.accon.de</p>	<p>EDV-Programm: CadnaA 2017</p>	<p>Anlage 3.2-1.OG - Blatt 4.2</p>



<p>Stadt Sachsenheim</p> <p>Lärmaktionsplan</p>	<p>Berechnungsvorschrift: RLS-90</p> <p>Eintragungen im Plan:</p> <ul style="list-style-type: none"> <li>- Hausnummer des Gebäudes</li> <li>- Beurteilungspegel an der lautesten Fassade in dB(A)</li> </ul> <p>Maßstab 1:2000</p>	<p>Gebäudelärmkarte Straßenverkehrslärm Tempo 30</p> <p>Bereich Großsachsenheimer Str. (L 1141) südlich</p> <p>Beurteilungszeitraum: Nacht Berechnungshöhe: 2.OG</p>
<p>ACCON GmbH Gewerbering 5 86926 Greifenberg</p> <p>www.accon.de</p>		<p>Anlage 3.2-2.OG - Blatt 4.2</p>

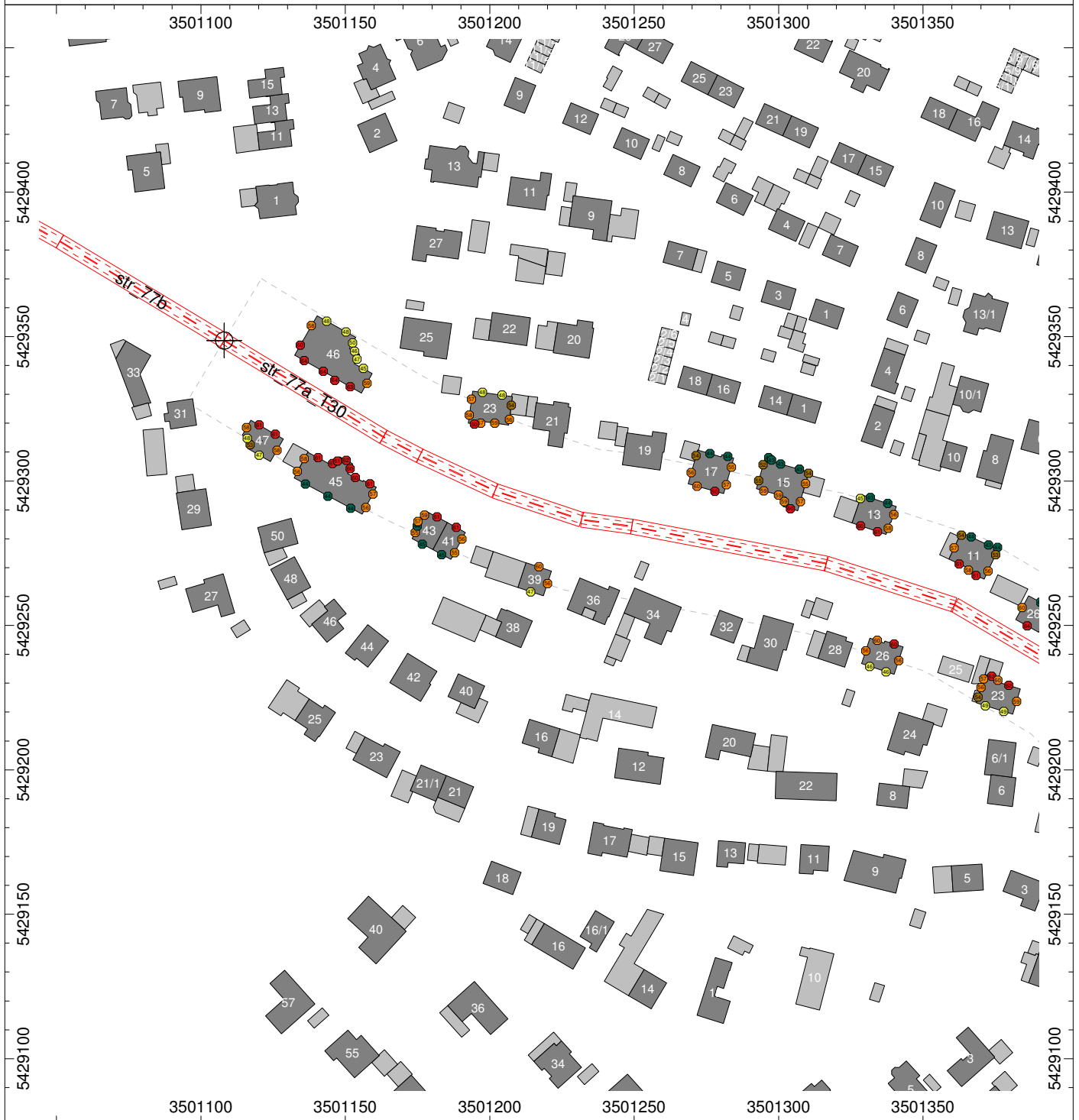


<p>Stadt Sachsenheim</p> <p>Lärmaktionsplan</p>	<p>Berechnungsvorschrift: RLS-90</p> <p>Eintragungen im Plan:</p> <ul style="list-style-type: none"> <li>- Hausnummer des Gebäudes</li> <li>- Beurteilungspegel an der lautesten Fassade in dB(A)</li> </ul> <p>Maßstab 1:2000</p>	<p>Gebäudelärmkarte Straßenverkehrslärm Tempo 30</p> <p>Bereich Ochsenbacher Straße (L 1110) westlich</p> <p>Beurteilungszeitraum: Tag Berechnungshöhe: EG</p>
<p>ACCON GmbH Gewerbering 5 86926 Greifenberg</p> <p>www.accon.de</p>	<p>EDV-Programm: CadnaA 2017</p>	<p>Anlage 3.1-EG - Blatt 5.1</p>

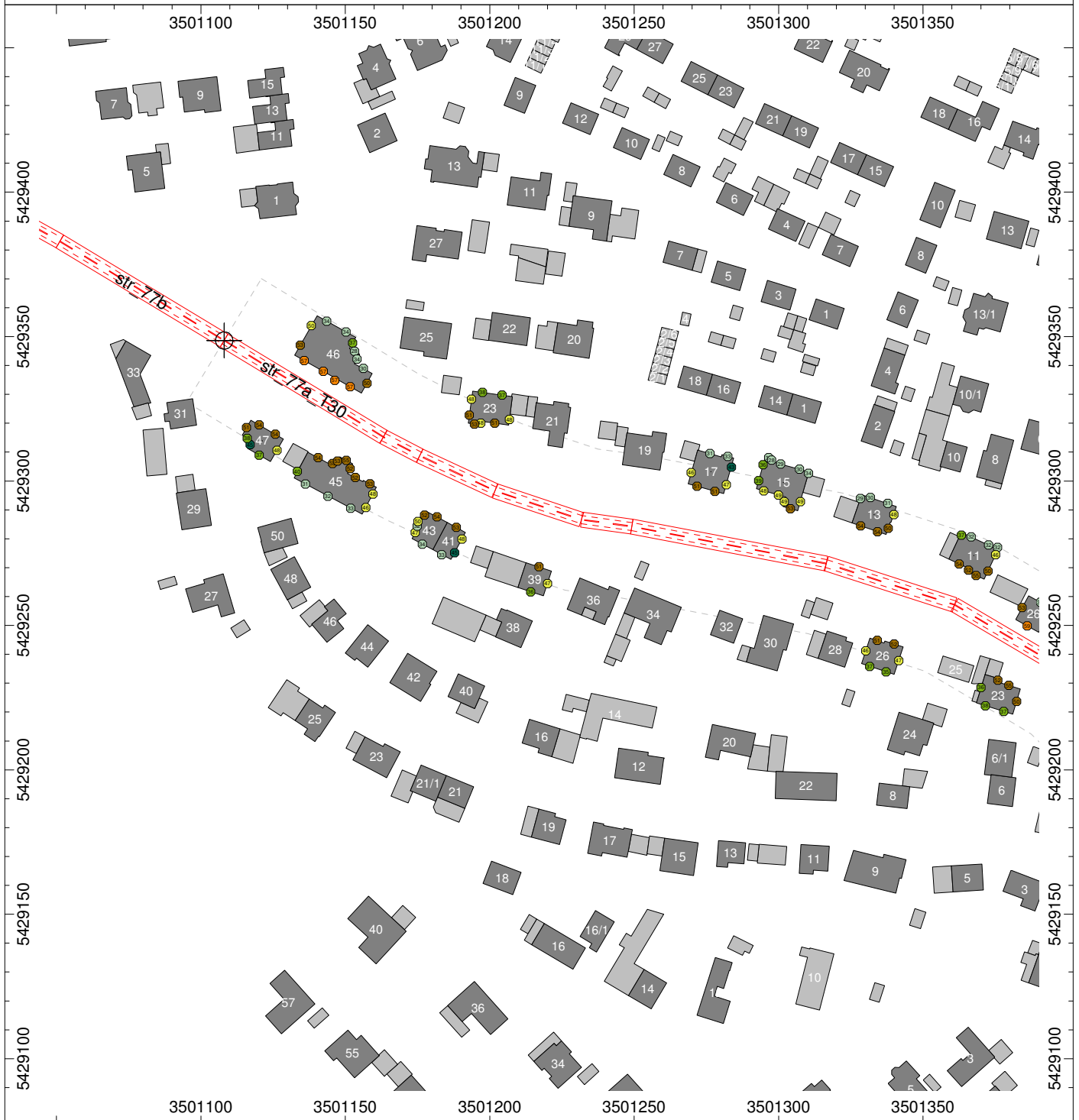


<p>Stadt Sachsenheim</p> <p>Lärmaktionsplan</p>	<p>Berechnungsvorschrift: RLS-90</p> <p>Eintragungen im Plan:</p> <ul style="list-style-type: none"> <li>- Hausnummer des Gebäudes</li> <li>- Beurteilungspegel an der lautesten Fassade in dB(A)</li> </ul> <p>Maßstab 1:2000</p>	<p>Gebäudelärmkarte Straßenverkehrslärm Tempo 30</p> <p>Bereich Ochsenbacher Straße (L 1110) westlich</p> <p>Beurteilungszeitraum: Tag Berechnungshöhe: 1.OG</p>
<p>ACCON GmbH Gewerbering 5 86926 Greifenberg</p> <p>www.accon.de</p>	<p>EDV-Programm: CadnaA 2017</p>	<p>Anlage 3.1-1.OG - Blatt 5.1</p>

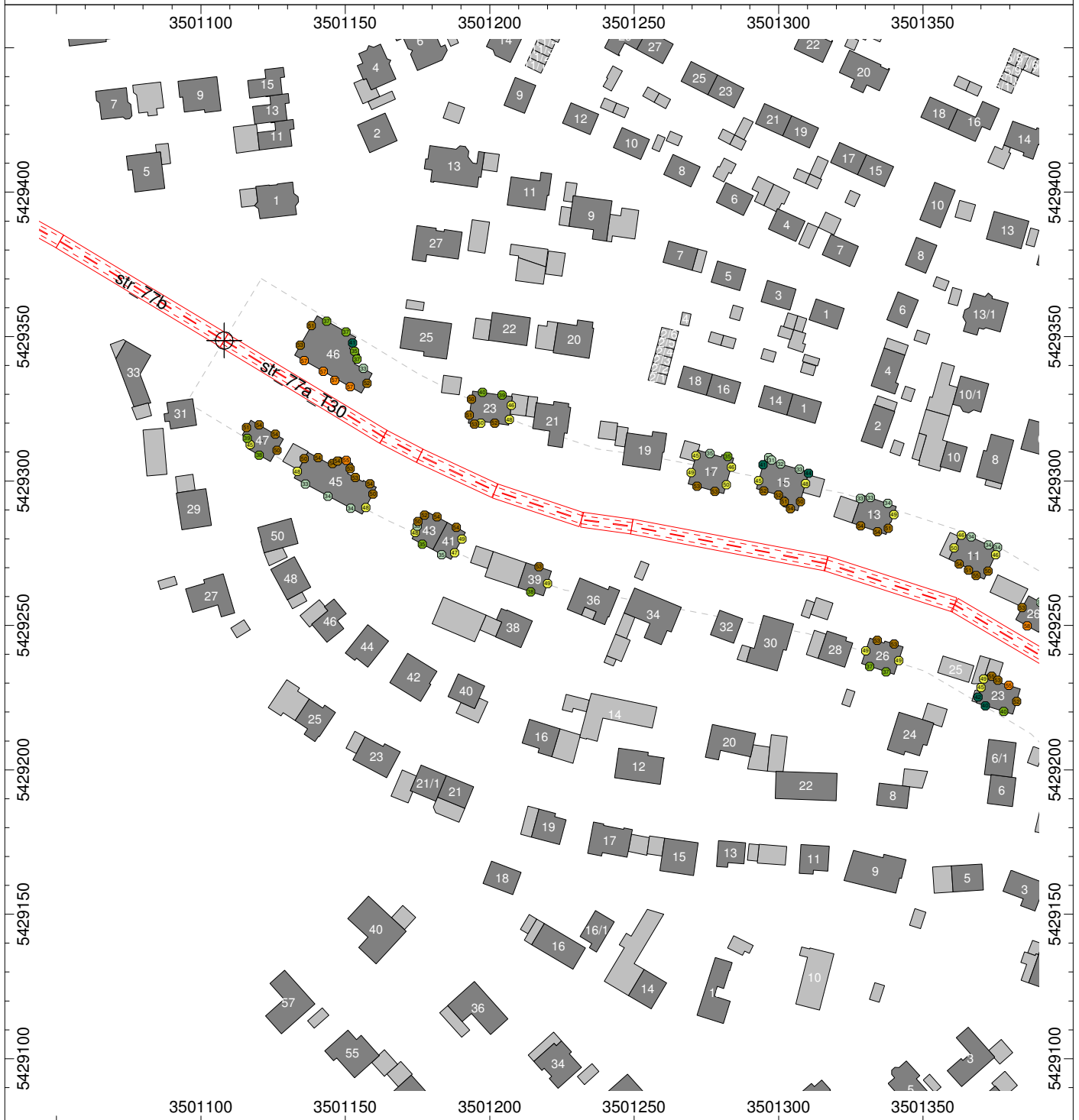




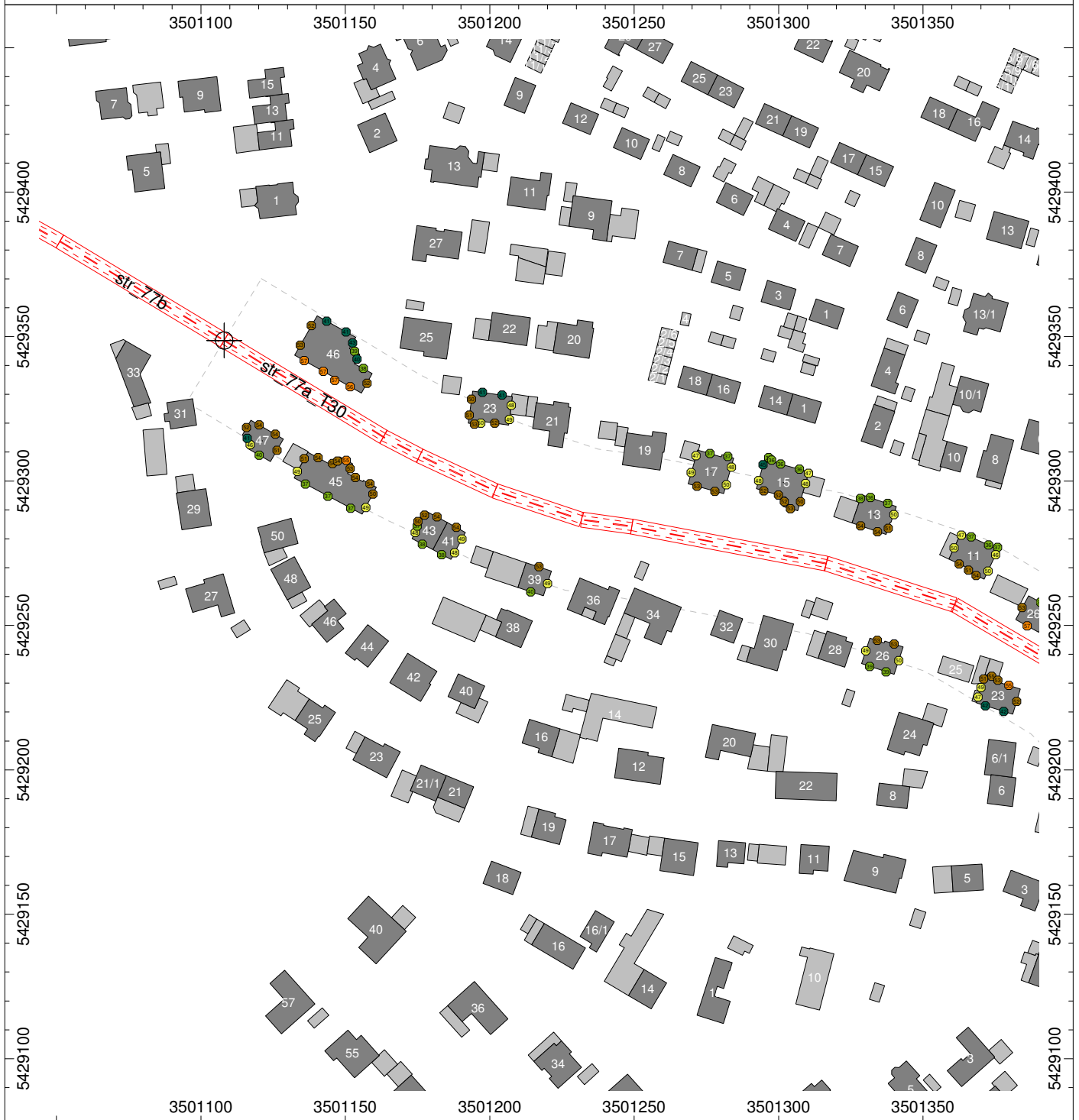
<p>Stadt Sachsenheim</p> <p>Lärmaktionsplan</p>	<p>Berechnungsvorschrift: RLS-90</p> <p>Eintragungen im Plan:</p> <ul style="list-style-type: none"> <li>- Hausnummer des Gebäudes</li> <li>- Beurteilungspegel an der lautesten Fassade in dB(A)</li> </ul>	<p>Gebäudelärmkarte Straßenverkehrslärm Tempo 30</p> <p>Bereich Ochsenbacher Straße (L 1110) westlich</p> <p>Beurteilungszeitraum: Tag Berechnungshöhe: 2.OG</p>
<p>ACCON GmbH Gewerbering 5 86926 Greifenberg</p> <p>www.accon.de</p>	<p>Maßstab 1:2000</p>	<p>Anlage 3.1-2.OG - Blatt 5.1</p>
<p>EDV-Programm: CadnaA 2017</p>		



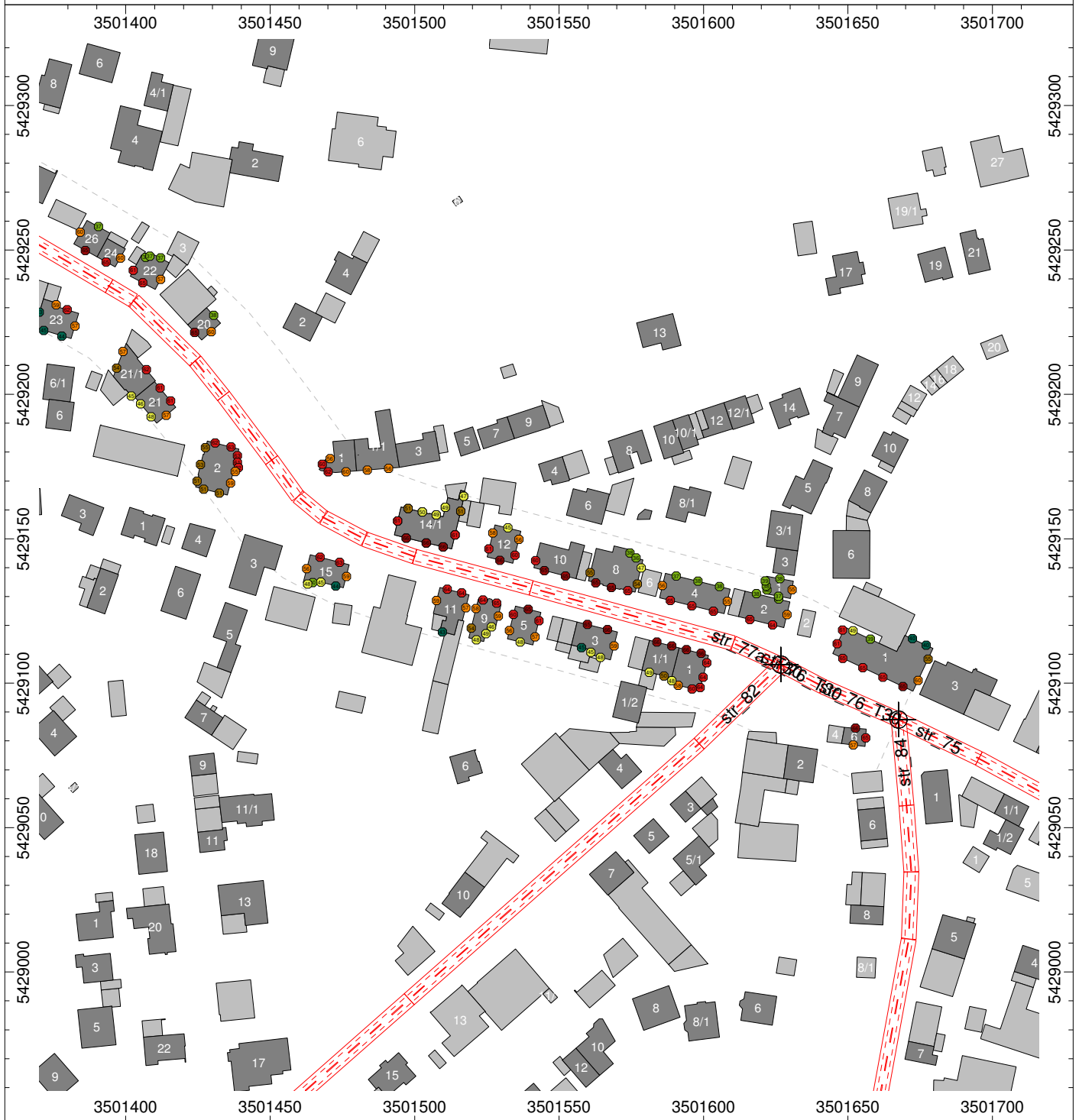
<p>Stadt Sachsenheim</p> <p>Lärmaktionsplan</p>	<p>Berechnungsvorschrift: RLS-90</p> <p>Eintragungen im Plan:</p> <ul style="list-style-type: none"> <li>- Hausnummer des Gebäudes</li> <li>- Beurteilungspegel an der lautesten Fassade in dB(A)</li> </ul> <p>Maßstab 1:2000</p>	<p>Gebäudelärmkarte Straßenverkehrslärm Tempo 30</p> <p>Bereich Ochsenbacher Straße (L 1110) westlich</p> <p>Beurteilungszeitraum: Nacht Berechnungshöhe: EG</p>
<p>ACCON GmbH Gewerbering 5 86926 Greifenberg</p> <p>www.accon.de</p>	<p>EDV-Programm: CadnaA 2017</p>	<p>Anlage 3.2-EG - Blatt 5.1</p>



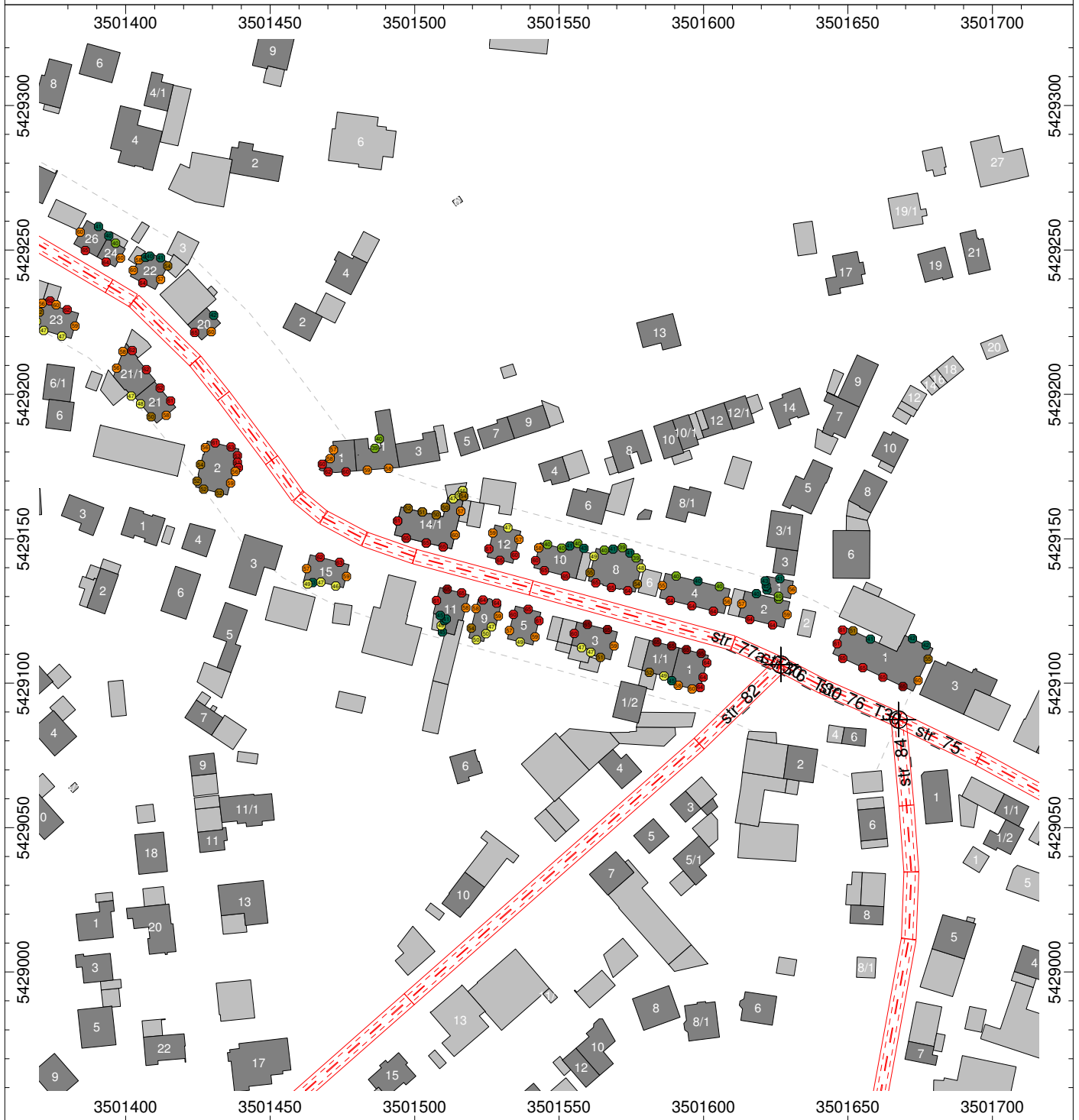
<p>Stadt Sachsenheim</p> <p>Lärmaktionsplan</p>	<p>Berechnungsvorschrift: RLS-90</p> <p>Eintragungen im Plan:</p> <ul style="list-style-type: none"> <li>- Hausnummer des Gebäudes</li> <li>- Beurteilungspegel an der lautesten Fassade in dB(A)</li> </ul> <p>Maßstab 1:2000</p>	<p>Gebäudelärmkarte Straßenverkehrslärm Tempo 30</p> <p>Bereich Ochsenbacher Straße (L 1110) westlich</p> <p>Beurteilungszeitraum: Nacht Berechnungshöhe: 1.OG</p>
<p>ACCON GmbH Gewerbering 5 86926 Greifenberg</p> <p>www.accon.de</p>	<p>EDV-Programm: CadnaA 2017</p>	<p>Anlage 3.2-1.OG - Blatt 5.1</p>



<p>Stadt Sachsenheim</p> <p>Lärmaktionsplan</p>	<p>Berechnungsvorschrift: RLS-90</p> <p>Eintragungen im Plan:</p> <ul style="list-style-type: none"> <li>- Hausnummer des Gebäudes</li> <li>- Beurteilungspegel an der lautesten Fassade in dB(A)</li> </ul> <p>Maßstab 1:2000</p>	<p>Gebäudelärmkarte Straßenverkehrslärm Tempo 30</p> <p>Bereich Ochsenbacher Straße (L 1110) westlich</p> <p>Beurteilungszeitraum: Nacht Berechnungshöhe: 2.OG</p>
<p>ACCON GmbH Gewerbering 5 86926 Greifenberg</p> <p>www.accon.de</p>	<p>EDV-Programm: CadnaA 2017</p>	<p>Anlage 3.2-2.OG - Blatt 5.1</p>

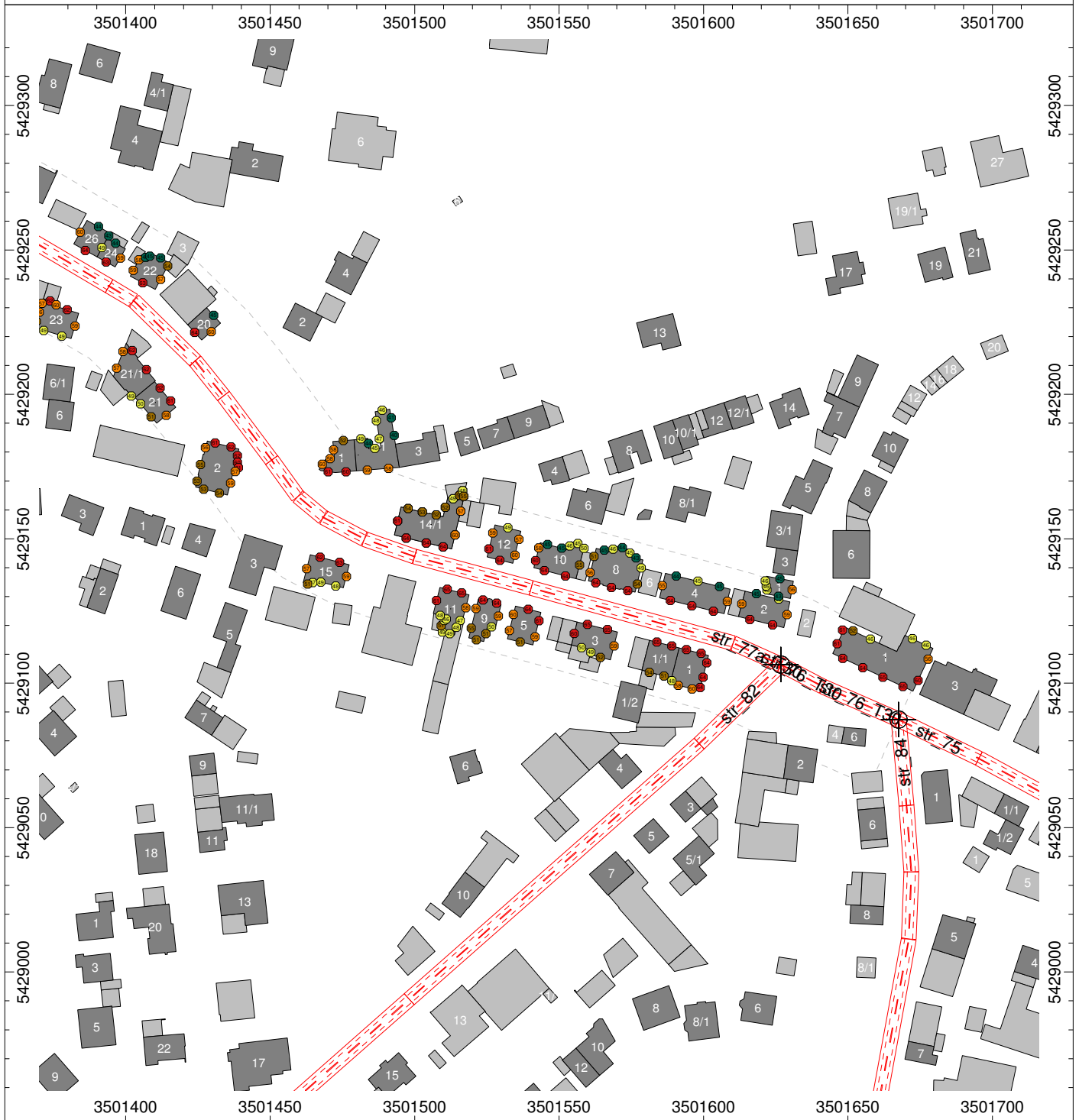


<p>Stadt Sachsenheim</p> <p>Lärmaktionsplan</p>	<p>Berechnungsvorschrift: RLS-90</p> <p>Eintragungen im Plan:</p> <ul style="list-style-type: none"> <li>- Hausnummer des Gebäudes</li> <li>- Beurteilungspegel an der lautesten Fassade in dB(A)</li> </ul> <p>Maßstab 1:2000</p>	<p>Gebäudelärmkarte Straßenverkehrslärm Tempo 30</p> <p>Bereich Ochsenbacher Straße (L 1110) östlich</p> <p>Beurteilungszeitraum: Tag Berechnungshöhe: EG</p>
<p>ACCON GmbH Gewerbering 5 86926 Greifenberg</p> <p>www.accon.de</p>	<p>EDV-Programm: CadnaA 2017</p>	<p>Anlage 3.1-EG - Blatt 5.2</p>

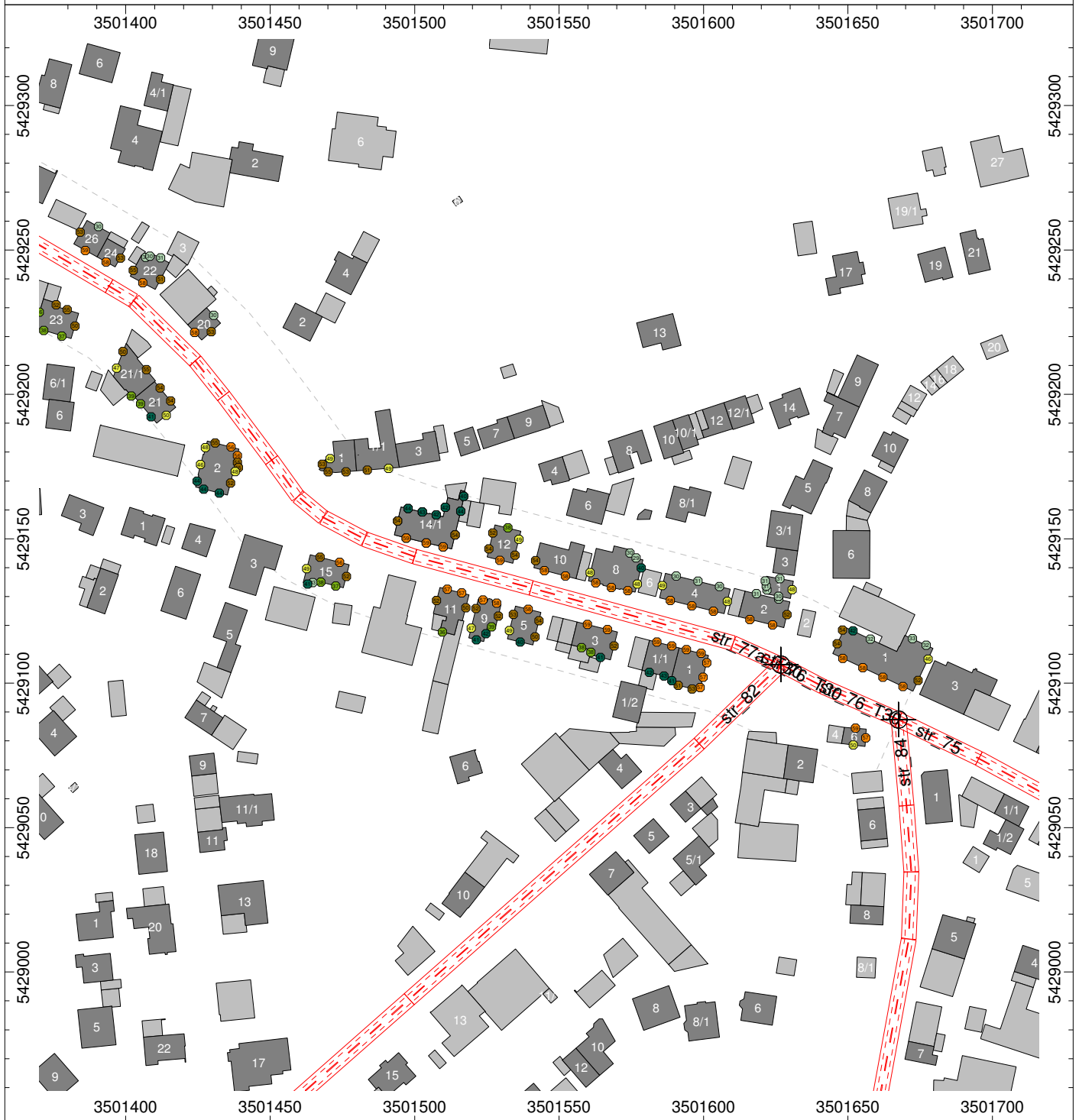


<p>Stadt Sachsenheim</p> <p>Lärmaktionsplan</p>	<p>Berechnungsvorschrift: RLS-90</p> <p>Eintragungen im Plan:</p> <ul style="list-style-type: none"> <li>- Hausnummer des Gebäudes</li> <li>- Beurteilungspegel an der lautesten Fassade in dB(A)</li> </ul> <p>Maßstab 1:2000</p>	<p>Gebäudelärmkarte Straßenverkehrslärm Tempo 30</p> <p>Bereich Ochsenbacher Straße (L 1110) östlich</p> <p>Beurteilungszeitraum: Tag Berechnungshöhe: 1.OG</p>
<p>ACCON GmbH Gewerbering 5 86926 Greifenberg</p> <p>www.accon.de</p>	<p>EDV-Programm: CadnaA 2017</p>	<p>Anlage 3.1-1.OG - Blatt 5.2</p>

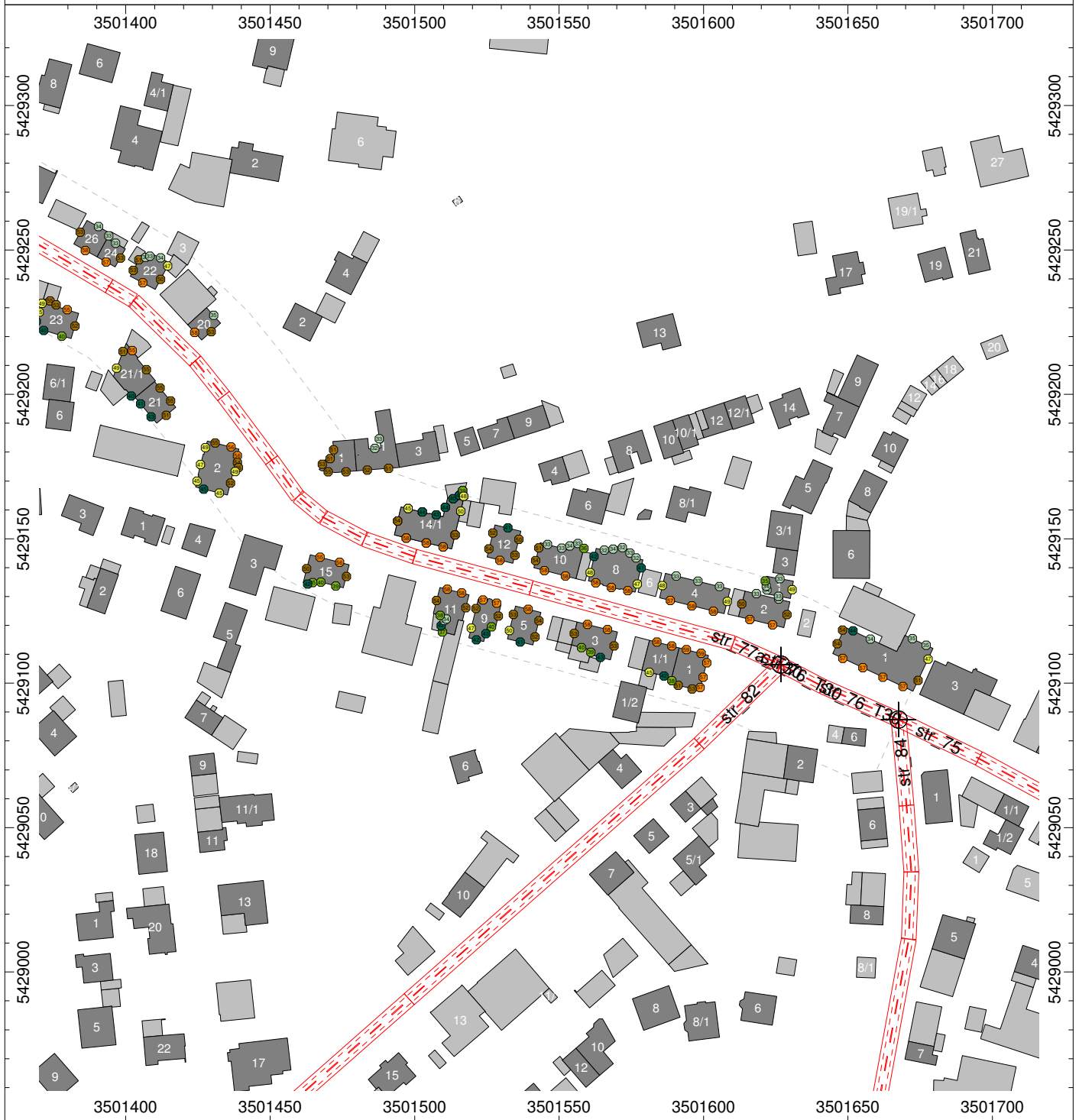




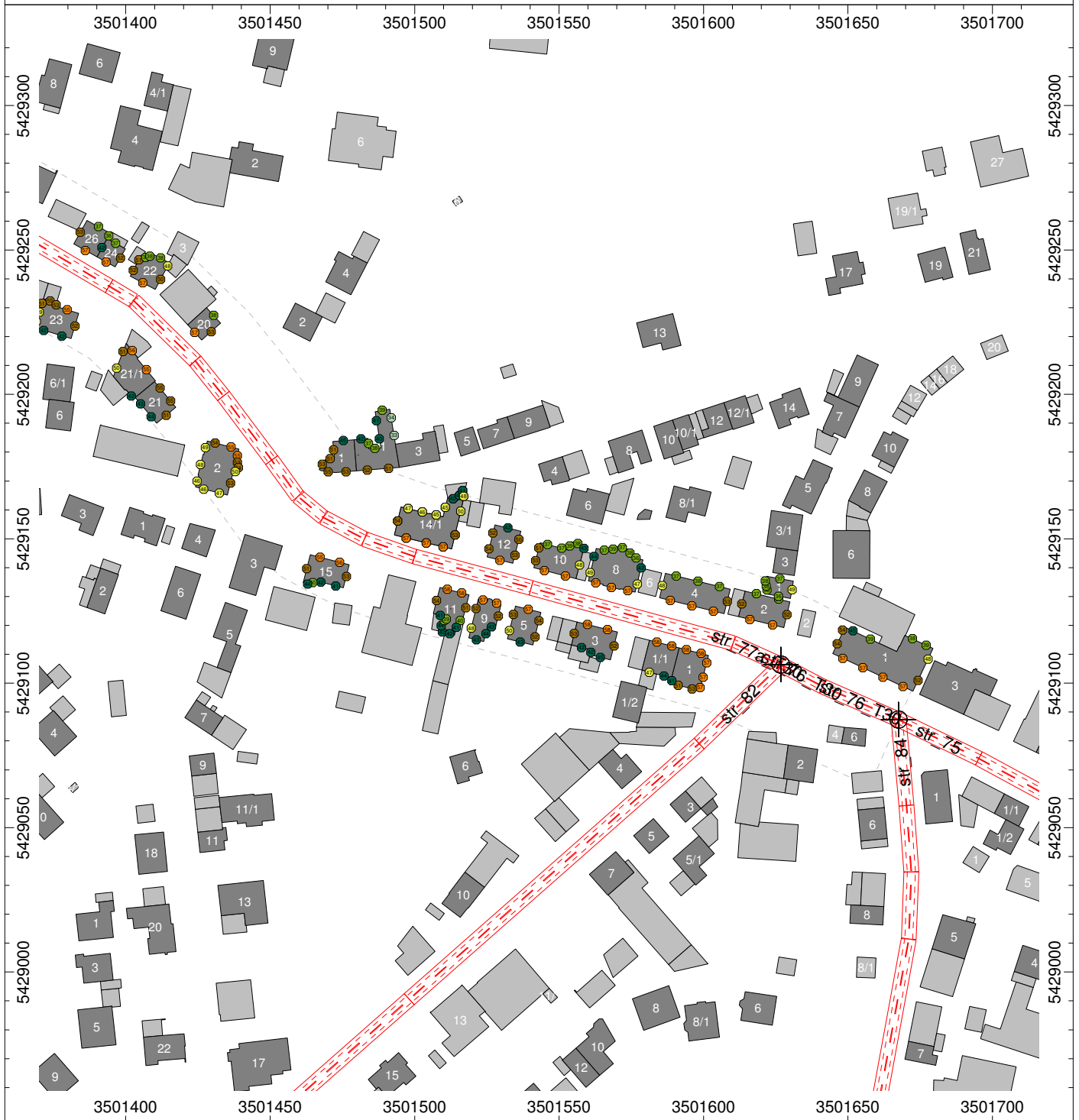
<p>Stadt Sachsenheim</p> <p>Lärmaktionsplan</p>	<p>Berechnungsvorschrift: RLS-90</p> <p>Eintragungen im Plan:</p> <ul style="list-style-type: none"> <li>- Hausnummer des Gebäudes</li> <li>- Beurteilungspegel an der lautesten Fassade in dB(A)</li> </ul> <p>Maßstab 1:2000</p>	<p>Gebäudelärmkarte Straßenverkehrslärm Tempo 30</p> <p>Bereich Ochsenbacher Straße (L 1110) östlich</p> <p>Beurteilungszeitraum: Tag Berechnungshöhe: 2.OG</p>
<p>ACCON GmbH Gewerbering 5 86926 Greifenberg</p> <p>www.accon.de</p>	<p>EDV-Programm: CadnaA 2017</p>	<p>Anlage 3.1-2.OG - Blatt 5.2</p>



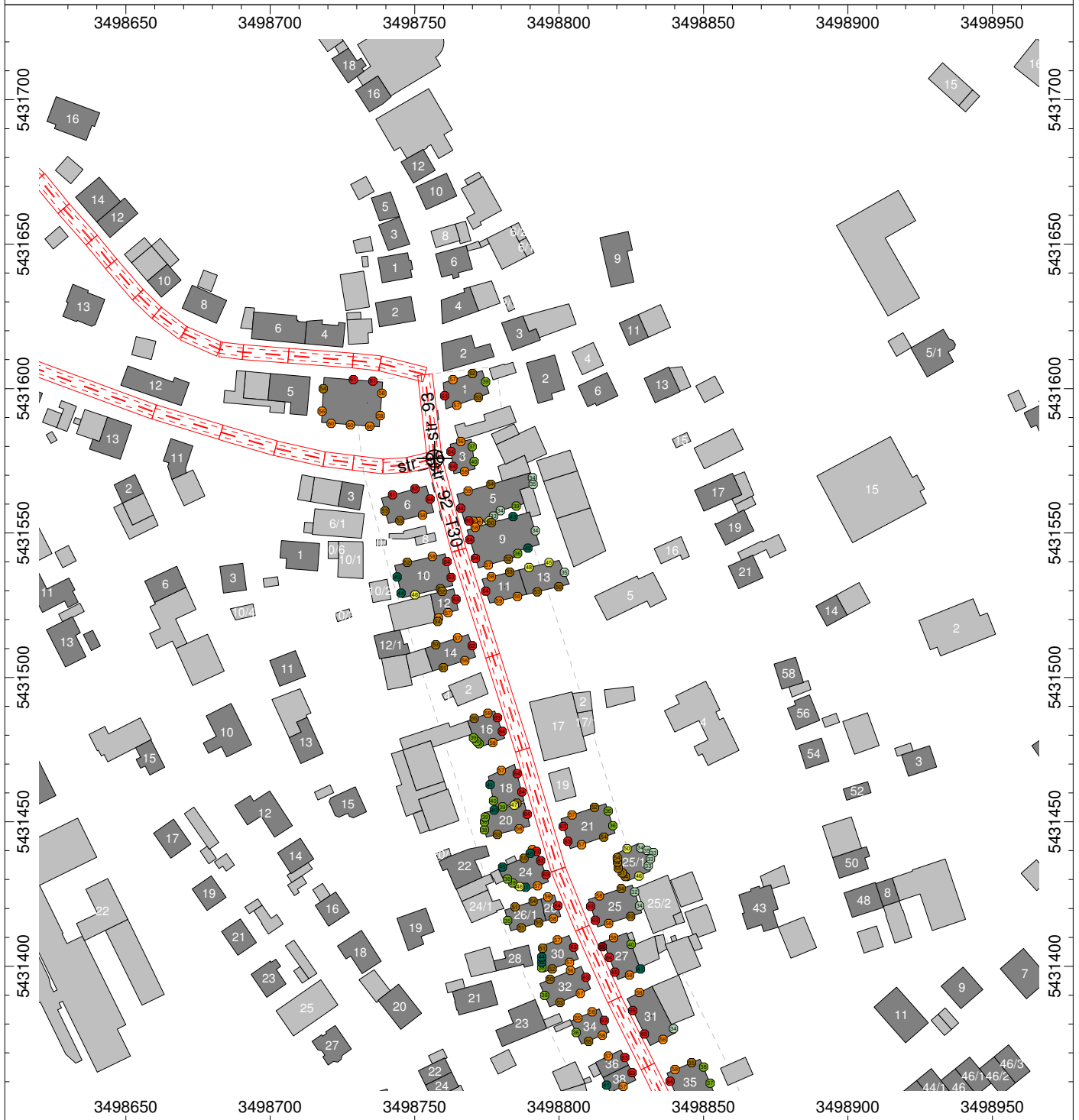
<p>Stadt Sachsenheim</p> <p>Lärmaktionsplan</p>	<p>Berechnungsvorschrift: RLS-90</p> <p>Eintragungen im Plan:</p> <ul style="list-style-type: none"> <li>- Hausnummer des Gebäudes</li> <li>- Beurteilungspegel an der lautesten Fassade in dB(A)</li> </ul> <p>Maßstab 1:2000</p>	<p>Gebäudelärmkarte Straßenverkehrslärm Tempo 30</p> <p>Bereich Ochsenbacher Straße (L 1110) östlich</p> <p>Beurteilungszeitraum: Nacht Berechnungshöhe: EG</p>
<p>ACCON GmbH Gewerbering 5 86926 Greifenberg</p> <p>www.accon.de</p>	<p>EDV-Programm: CadnaA 2017</p>	<p>Anlage 3.2-EG - Blatt 5.2</p>



<p>Stadt Sachsenheim</p> <p>Lärmaktionsplan</p>	<p>Berechnungsvorschrift: RLS-90</p> <p>Eintragungen im Plan:</p> <ul style="list-style-type: none"> <li>- Hausnummer des Gebäudes</li> <li>- Beurteilungspegel an der lautesten Fassade in dB(A)</li> </ul> <p>Maßstab 1:2000</p>	<p>Gebäudelärmkarte Straßenverkehrslärm Tempo 30</p> <p>Bereich Ochsenbacher Straße (L 1110) östlich</p> <p>Beurteilungszeitraum: Nacht Berechnungshöhe: 1.OG</p>
<p>ACCON GmbH Gewerbering 5 86926 Greifenberg</p> <p>www.accon.de</p>	<p>EDV-Programm: CadnaA 2017</p>	<p>Anlage 3.2-1.OG - Blatt 5.2</p>

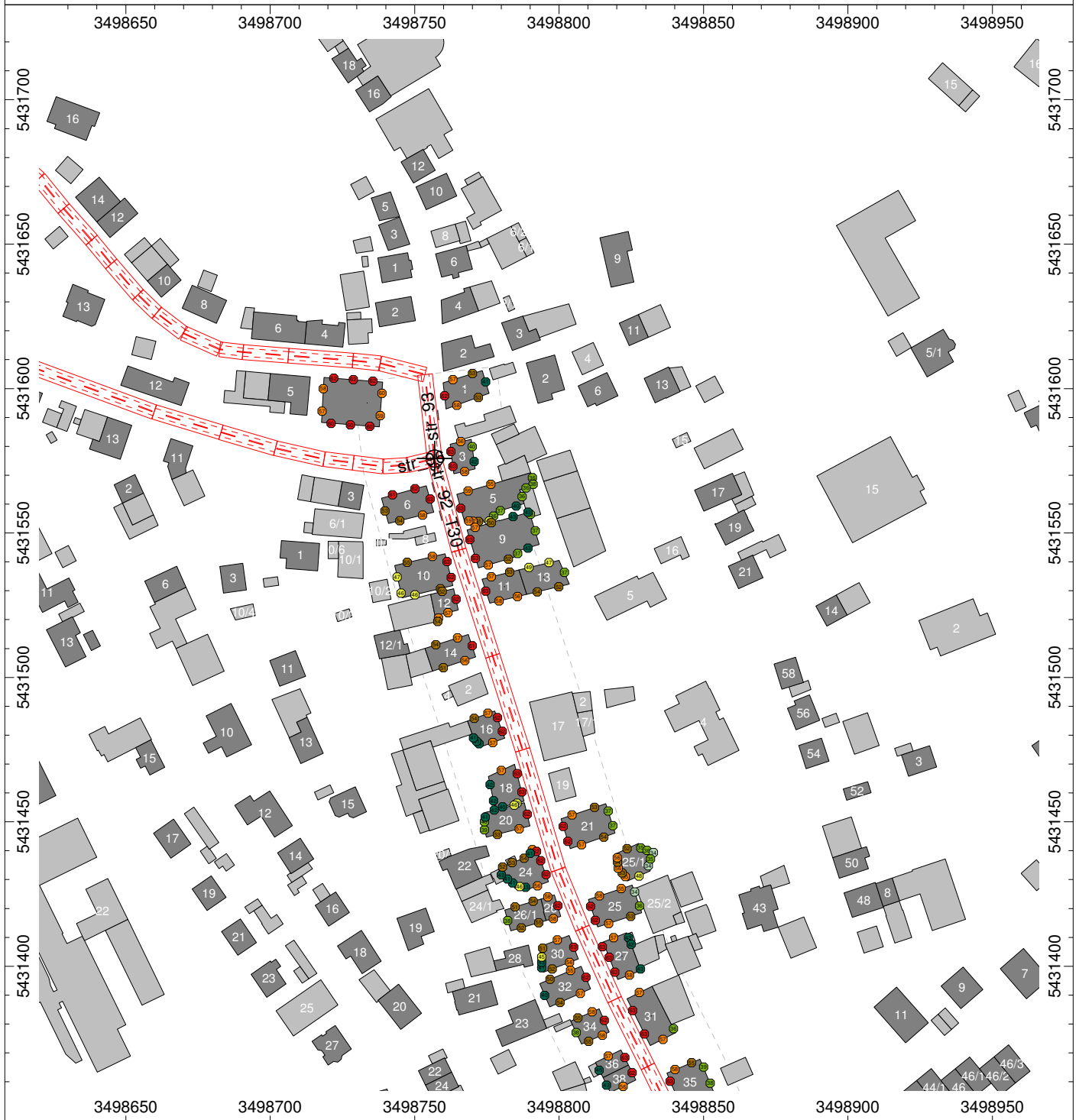


<p>Stadt Sachsenheim</p> <p>Lärmaktionsplan</p>	<p>Berechnungsvorschrift: RLS-90</p> <p>Eintragungen im Plan:</p> <ul style="list-style-type: none"> <li>- Hausnummer des Gebäudes</li> <li>- Beurteilungspegel an der lautesten Fassade in dB(A)</li> </ul> <p>Maßstab 1:2000</p>	<p>Gebäudelärmkarte Straßenverkehrslärm Tempo 30</p> <p>Bereich Ochsenbacher Straße (L 1110) östlich</p> <p>Beurteilungszeitraum: Nacht Berechnungshöhe: 2.OG</p>
<p>ACCON GmbH Gewerbering 5 86926 Greifenberg</p> <p>www.accon.de</p>	<p>EDV-Programm: CadnaA 2017</p>	<p>Anlage 3.2-2.OG - Blatt 5.2</p>



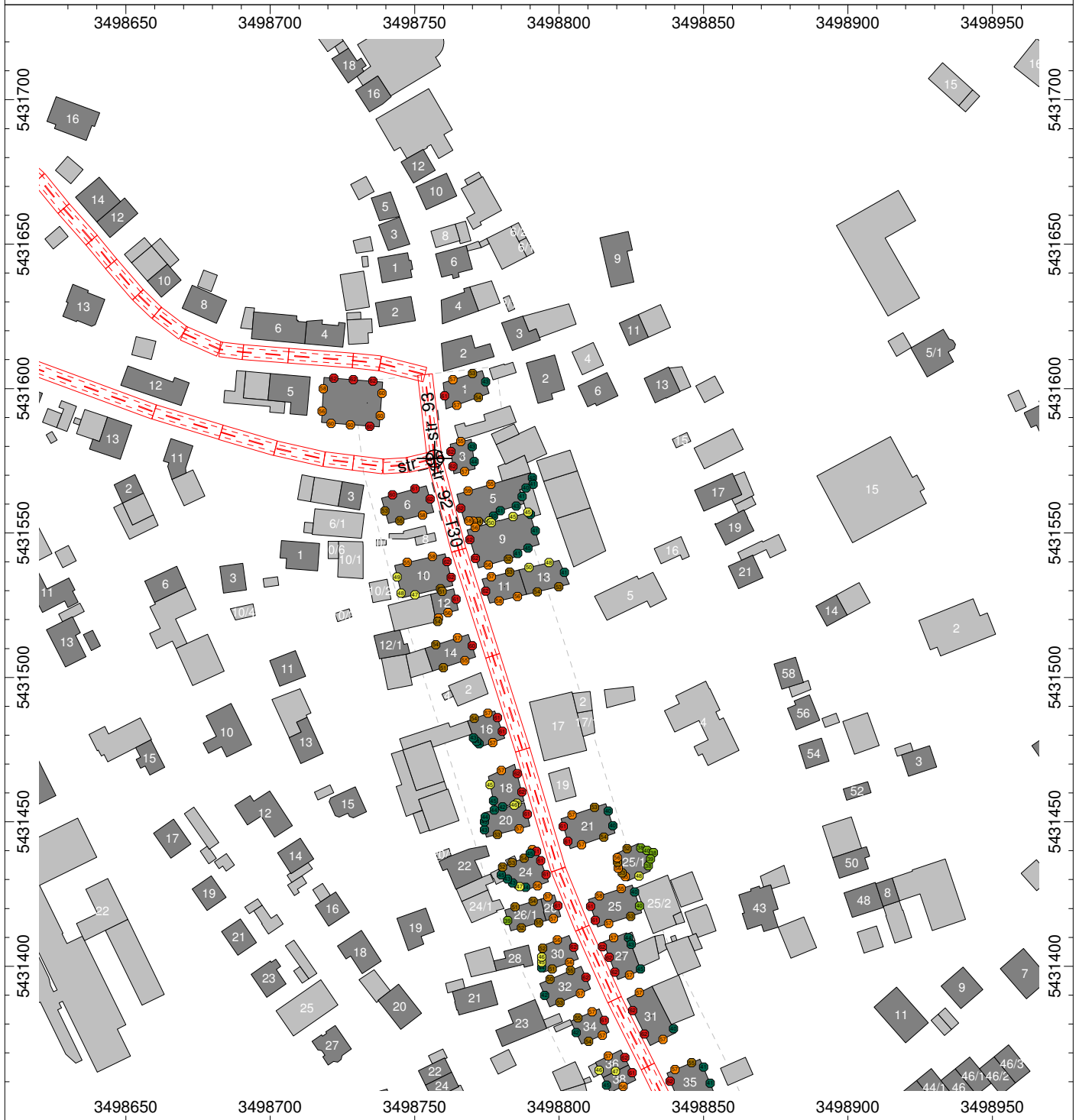
<p>Stadt Sachsenheim</p> <p>Lärmaktionsplan</p>	<p>Berechnungsvorschrift: RLS-90</p> <p>Eintragungen im Plan:</p> <ul style="list-style-type: none"> <li>- Hausnummer des Gebäudes</li> <li>- Beurteilungspegel an der lautesten Fassade in dB(A)</li> </ul> <p>Maßstab 1:2000</p>	<p>Gebäudelärmkarte Straßenverkehrslärm Tempo 30</p> <p>Bereich Dorfstraße (L 1110) nördlich</p> <p>Beurteilungszeitraum: Tag Berechnungshöhe: EG</p>
<p>ACCON GmbH Gewerbering 5 86926 Greifenberg</p> <p>www.accon.de</p>		<p>Anlage 3.1-EG - Blatt 6.1</p>



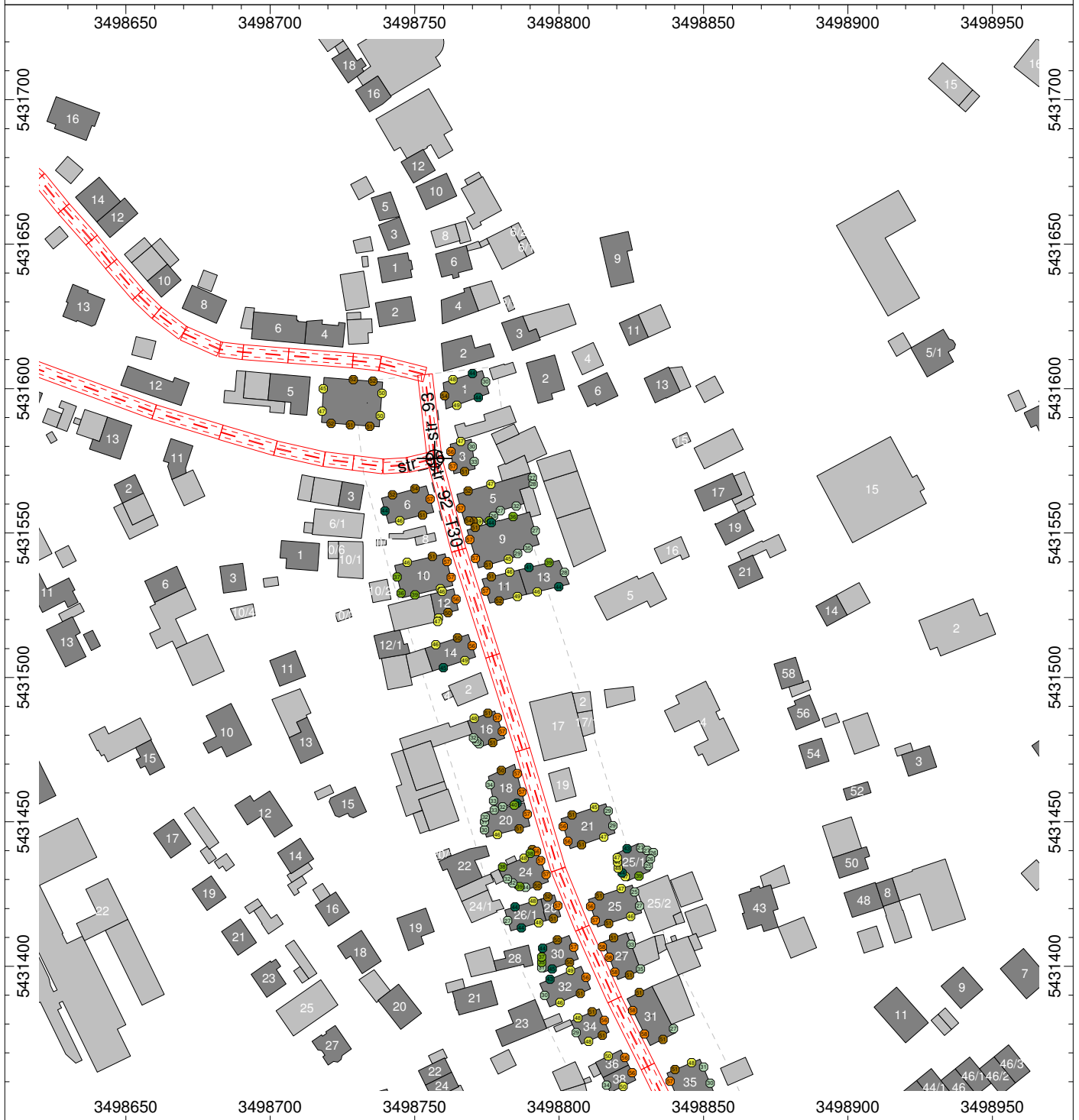


<p>Stadt Sachsenheim</p> <p>Lärmaktionsplan</p>	<p>Berechnungsvorschrift: RLS-90</p> <p>Eintragungen im Plan:</p> <ul style="list-style-type: none"> <li>- Hausnummer des Gebäudes</li> <li>- Beurteilungspegel an der lautesten Fassade in dB(A)</li> </ul> <p>Maßstab 1:2000</p>	<p>Gebäudelärmkarte Straßenverkehrslärm Tempo 30</p> <p>Bereich Dorfstraße (L 1110) nördlich</p> <p>Beurteilungszeitraum: Tag Berechnungshöhe: 1.OG</p>
<p>ACCON GmbH Gewerbering 5 86926 Greifenberg</p> <p>www.accon.de</p>	<p>EDV-Programm: CadnaA 2017</p>	<p>Anlage 3.1-1.OG - Blatt 6.1</p>

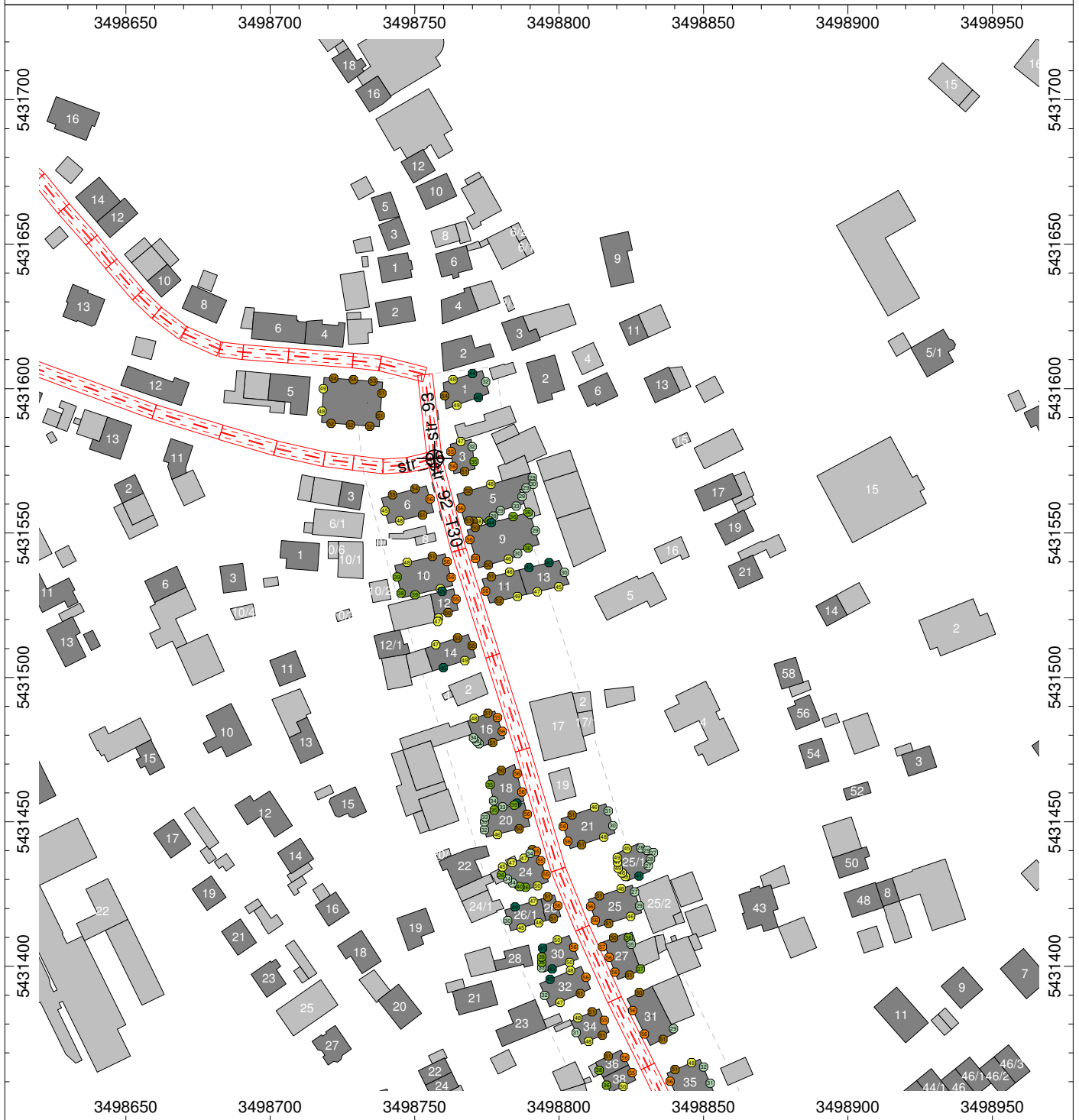




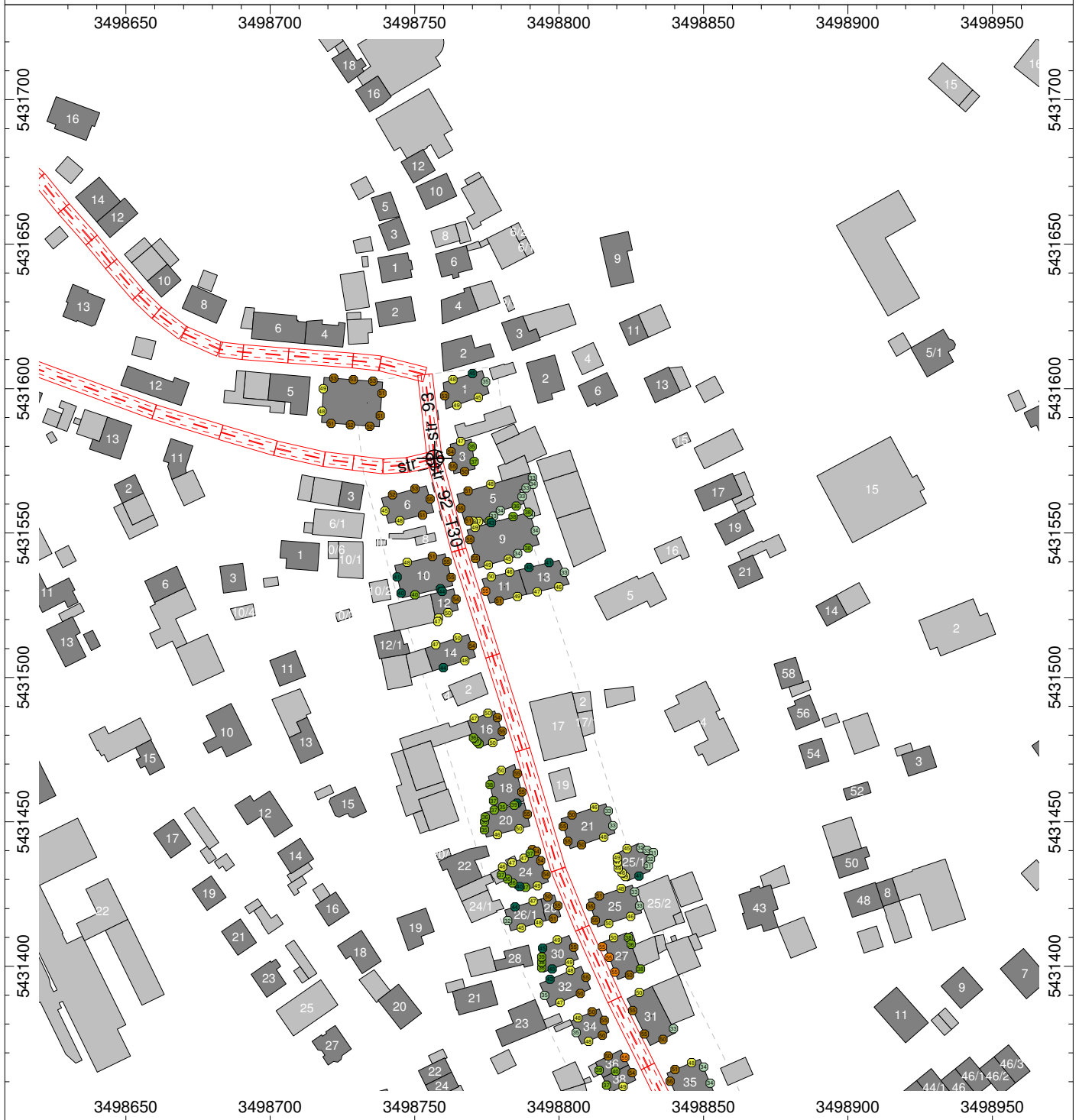
<p>Stadt Sachsenheim</p> <p>Lärmaktionsplan</p>	<p>Berechnungsvorschrift: RLS-90</p> <p>Eintragungen im Plan:</p> <ul style="list-style-type: none"> <li>- Hausnummer des Gebäudes</li> <li>- Beurteilungspegel an der lautesten Fassade in dB(A)</li> </ul> <p>Maßstab 1:2000</p>	<p>Gebäudelärmkarte Straßenverkehrslärm Tempo 30</p> <p>Bereich Dorfstraße (L 1110) nördlich</p> <p>Beurteilungszeitraum: Tag Berechnungshöhe: 2.OG</p>
<p>ACCON GmbH Gewerbering 5 86926 Greifenberg</p> <p>www.accon.de</p>	<p>EDV-Programm: CadnaA 2017</p>	<p>Anlage 3.1-2.OG - Blatt 6.1</p>



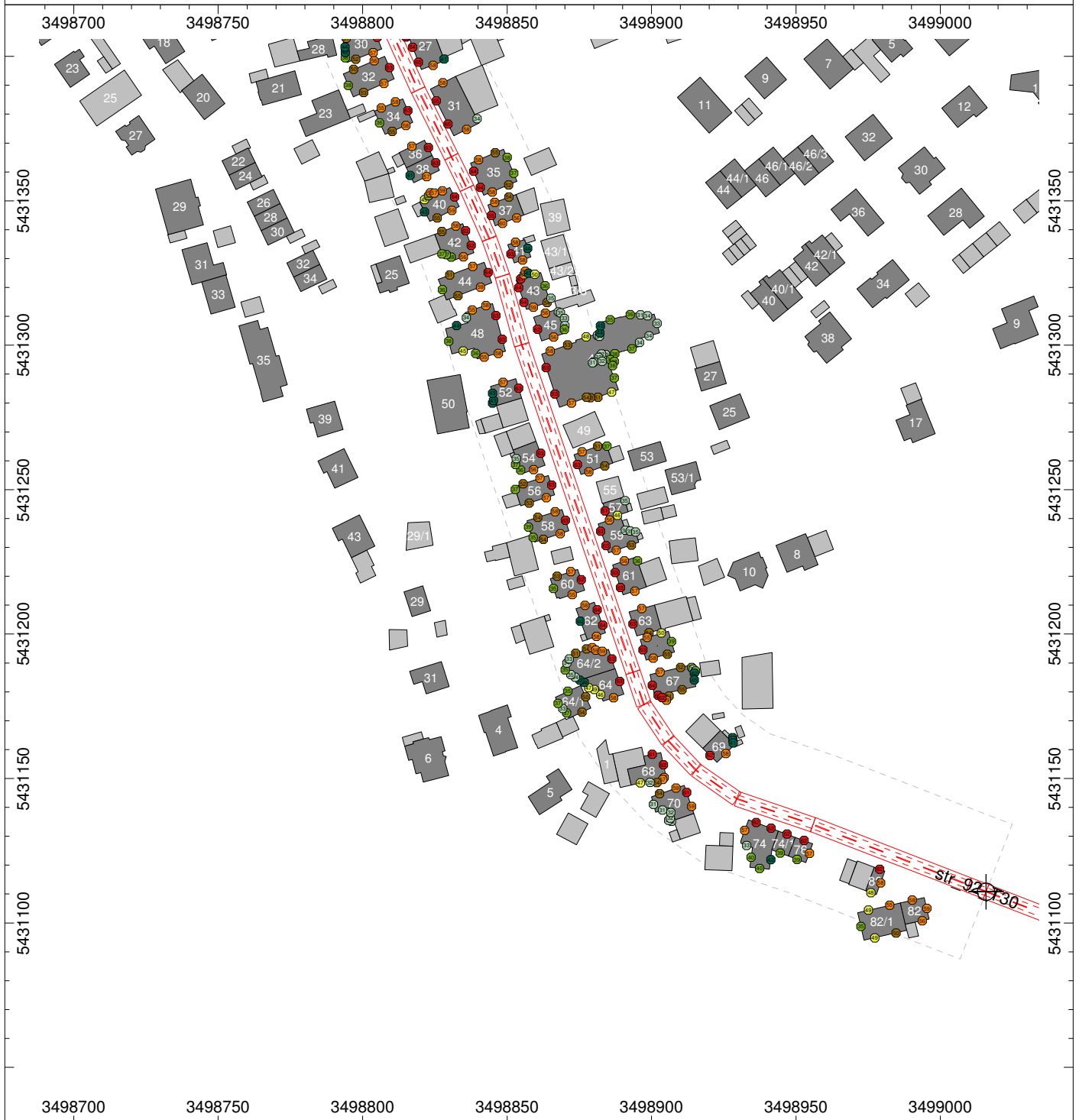
<p>Stadt Sachsenheim</p> <p>Lärmaktionsplan</p>	<p>Berechnungsvorschrift: RLS-90</p> <p>Eintragungen im Plan:</p> <ul style="list-style-type: none"> <li>- Hausnummer des Gebäudes</li> <li>- Beurteilungspegel an der lautesten Fassade in dB(A)</li> </ul> <p>Maßstab 1:2000</p>	<p>Gebäudelärmkarte Straßenverkehrslärm Tempo 30</p> <p>Bereich Dorfstraße (L 1110) nördlich</p> <p>Beurteilungszeitraum: Nacht Berechnungshöhe: EG</p>
<p>ACCON GmbH Gewerbering 5 86926 Greifenberg</p> <p>www.accon.de</p>	<p>EDV-Programm: CadnaA 2017</p>	<p>Anlage 3.2-EG - Blatt 6.1</p>



<p>Stadt Sachsenheim</p> <p>Lärmaktionsplan</p>	<p>Berechnungsvorschrift: RLS-90</p> <p>Eintragungen im Plan:</p> <ul style="list-style-type: none"> <li>- Hausnummer des Gebäudes</li> <li>- Beurteilungspegel an der lautesten Fassade in dB(A)</li> </ul> <p>Maßstab 1:2000</p>	<p>Gebäudelärmkarte Straßenverkehrslärm Tempo 30</p> <p>Bereich Dorfstraße (L 1110) nördlich</p> <p>Beurteilungszeitraum: Nacht Berechnungshöhe: 1.OG</p>
<p>ACCON GmbH Gewerbering 5 86926 Greifenberg</p> <p>www.accon.de</p>	<p>EDV-Programm: CadnaA 2017</p>	<p>Anlage 3.2-1.OG - Blatt 6.1</p>

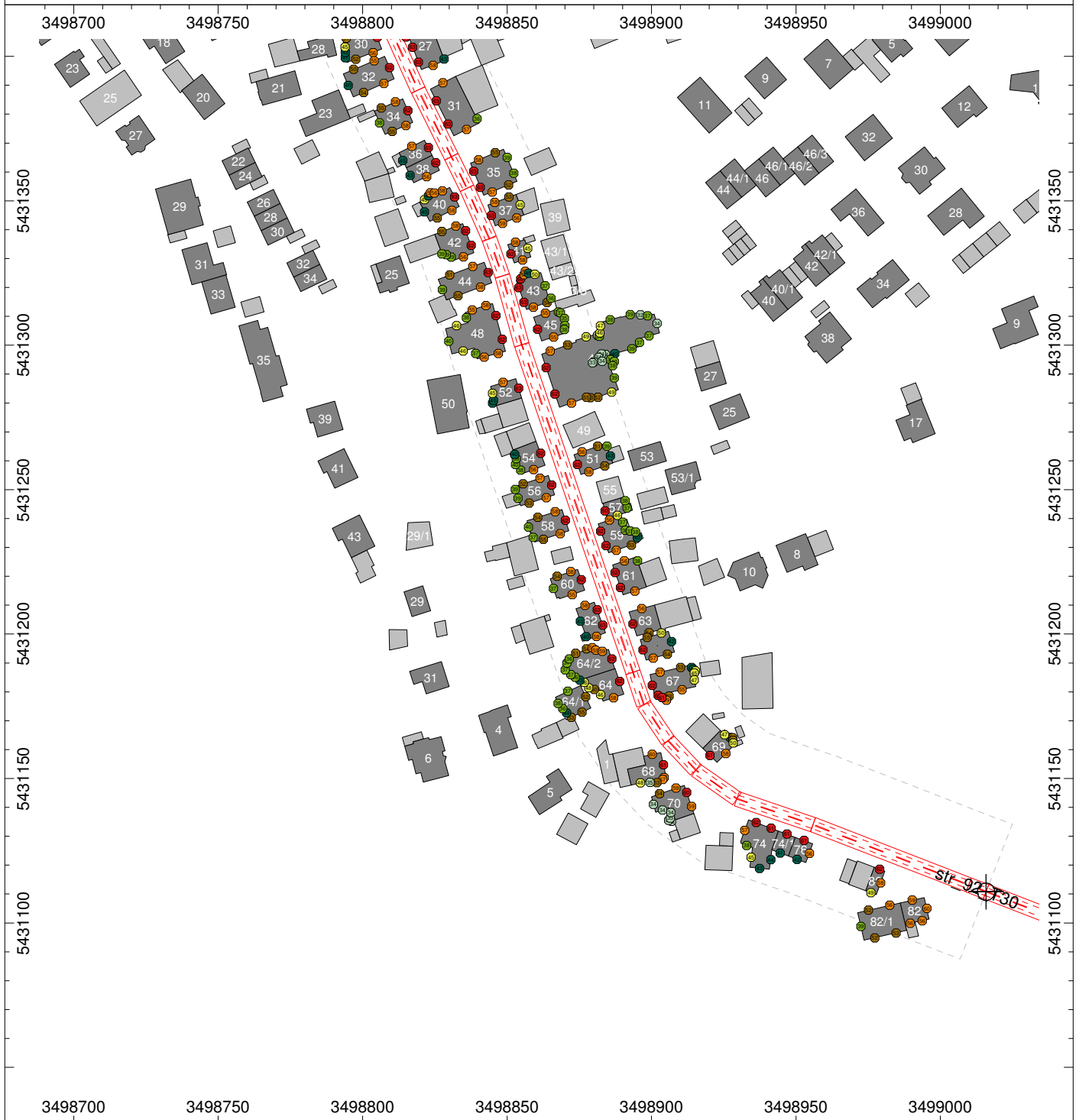


<p>Stadt Sachsenheim</p> <p>Lärmaktionsplan</p>	<p>Berechnungsvorschrift: RLS-90</p> <p>Eintragungen im Plan:</p> <ul style="list-style-type: none"> <li>- Hausnummer des Gebäudes</li> <li>- Beurteilungspegel an der lautesten Fassade in dB(A)</li> </ul>	<p>Gebäudelärmkarte Straßenverkehrslärm Tempo 30</p> <p>Bereich Dorfstraße (L 1110) nördlich</p> <p>Beurteilungszeitraum: Nacht Berechnungshöhe: 2.OG</p>
<p>ACCON GmbH Gewerbering 5 86926 Greifenberg</p> <p>www.accon.de</p>	<p>Maßstab 1:2000</p>	<p>Anlage 3.2-2.OG - Blatt 6.1</p>



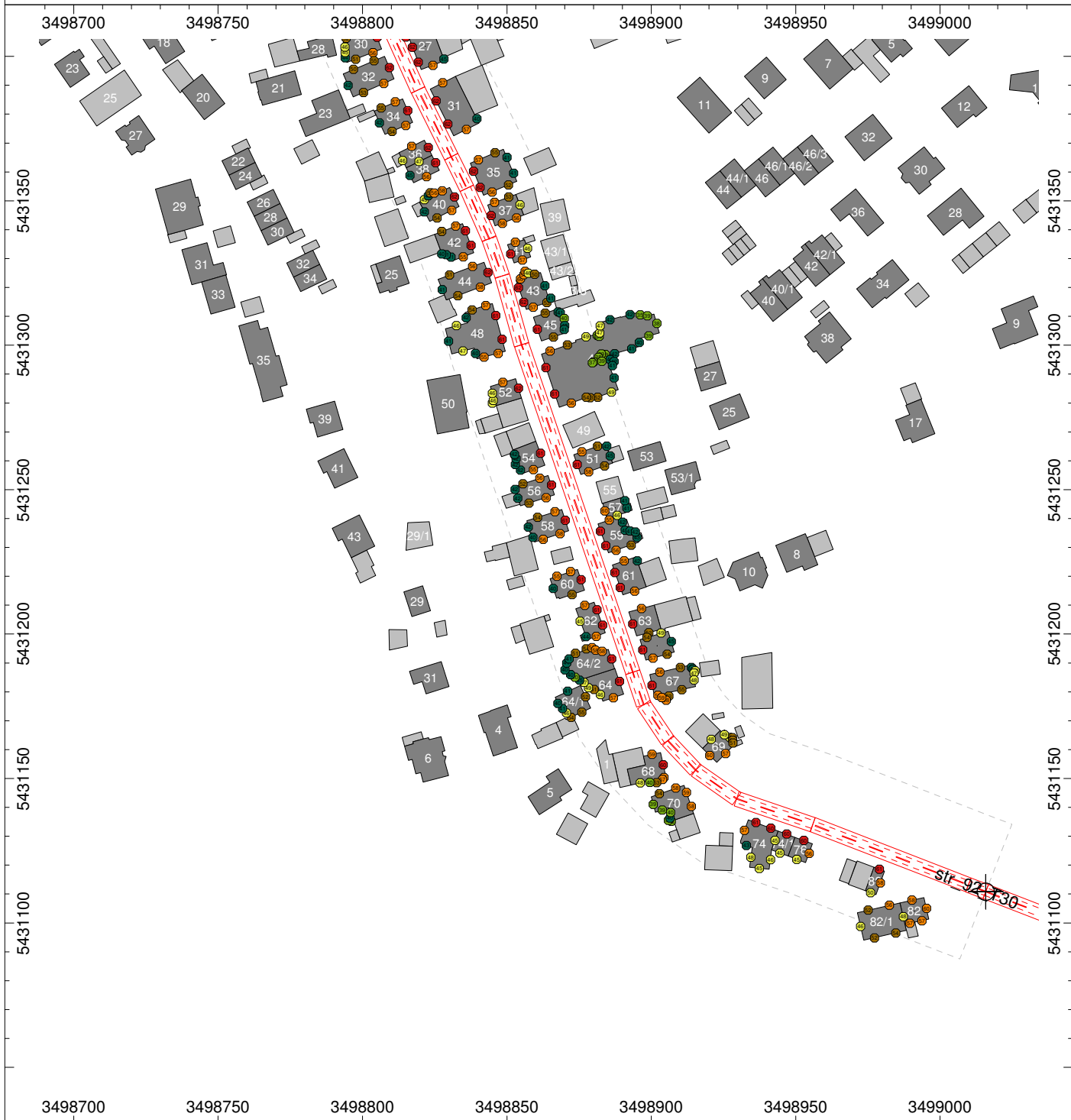
<p>Stadt Sachsenheim</p> <p>Lärmaktionsplan</p>	<p>Berechnungsvorschrift: RLS-90</p> <p>Eintragungen im Plan:</p> <ul style="list-style-type: none"> <li>- Hausnummer des Gebäudes</li> <li>- Beurteilungspegel an der lautesten Fassade in dB(A)</li> </ul> <p>Maßstab 1:2000</p>	<p>Gebäudelärmkarte Straßenverkehrslärm Tempo 30</p> <p>Bereich Dorfstraße (L 1110) südlich</p> <p>Beurteilungszeitraum: Tag Berechnungshöhe: EG</p>
<p>ACCON GmbH Gewerbering 5 86926 Greifenberg</p> <p>www.accon.de</p>	<p>EDV-Programm: CadnaA 2017</p>	<p>Anlage 3.1-EG - Blatt 6.2</p>



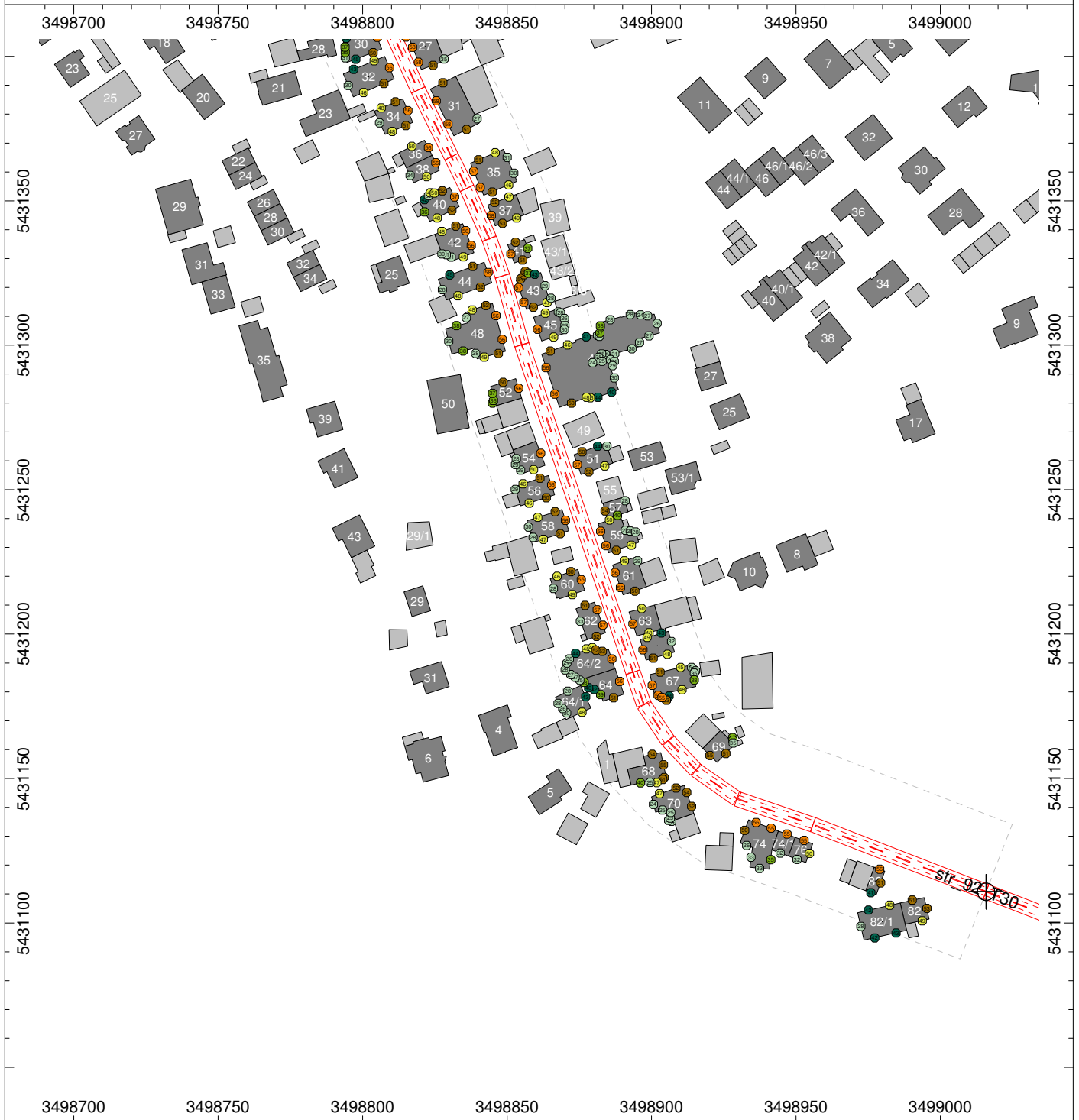


<p>Stadt Sachsenheim</p> <p>Lärmaktionsplan</p>	<p>Berechnungsvorschrift: RLS-90</p> <p>Eintragungen im Plan:</p> <ul style="list-style-type: none"> <li>- Hausnummer des Gebäudes</li> <li>- Beurteilungspegel an der lautesten Fassade in dB(A)</li> </ul> <p>Maßstab 1:2000</p>	<p>Gebäudelärmkarte Straßenverkehrslärm Tempo 30</p> <p>Bereich Dorfstraße (L 1110) südlich</p> <p>Beurteilungszeitraum: Tag Berechnungshöhe: 1.OG</p>
<p>ACCON GmbH Gewerbering 5 86926 Greifenberg</p> <p>www.accon.de</p>		<p>Anlage 3.1-1.OG - Blatt 6.2</p>

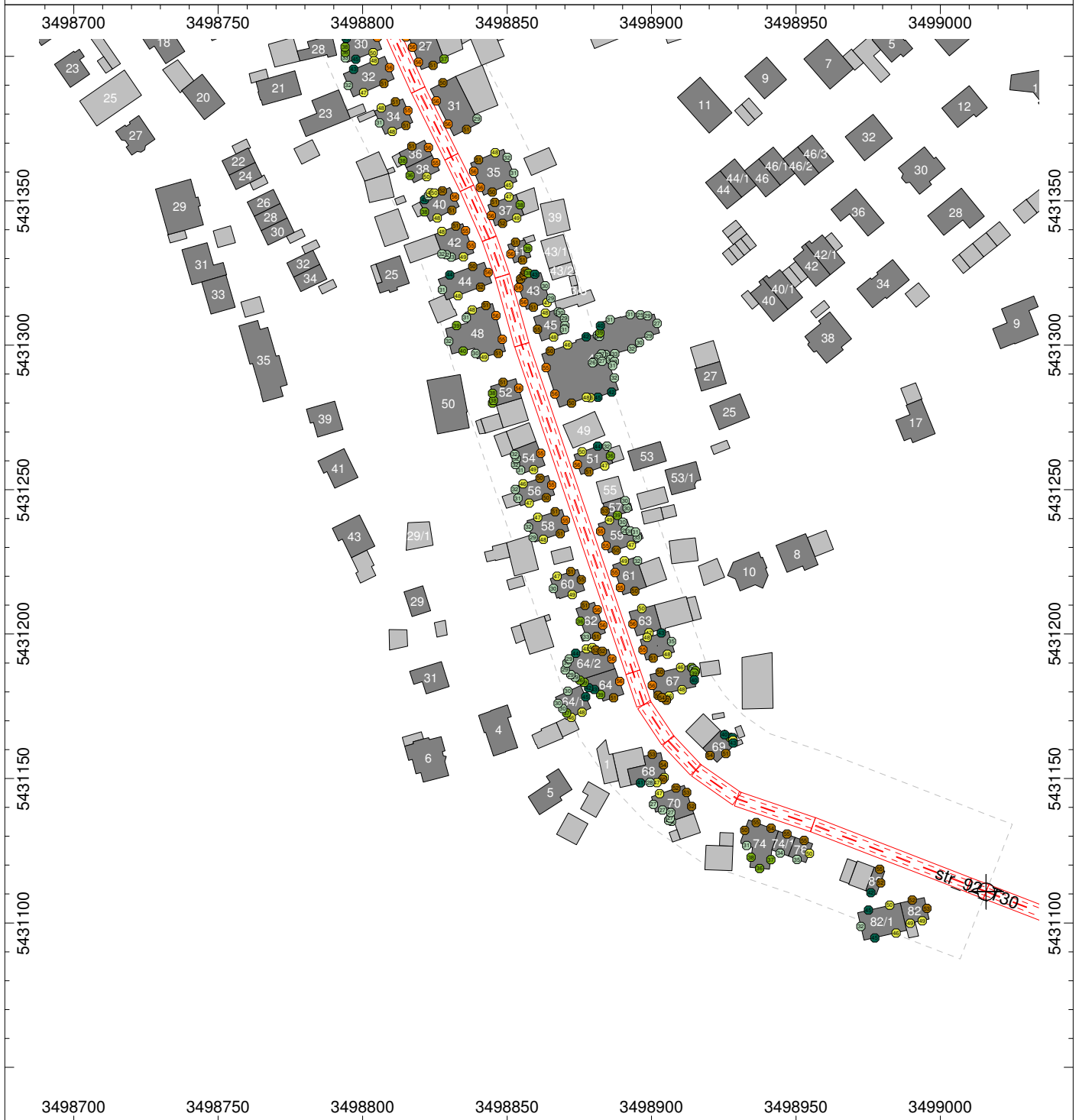




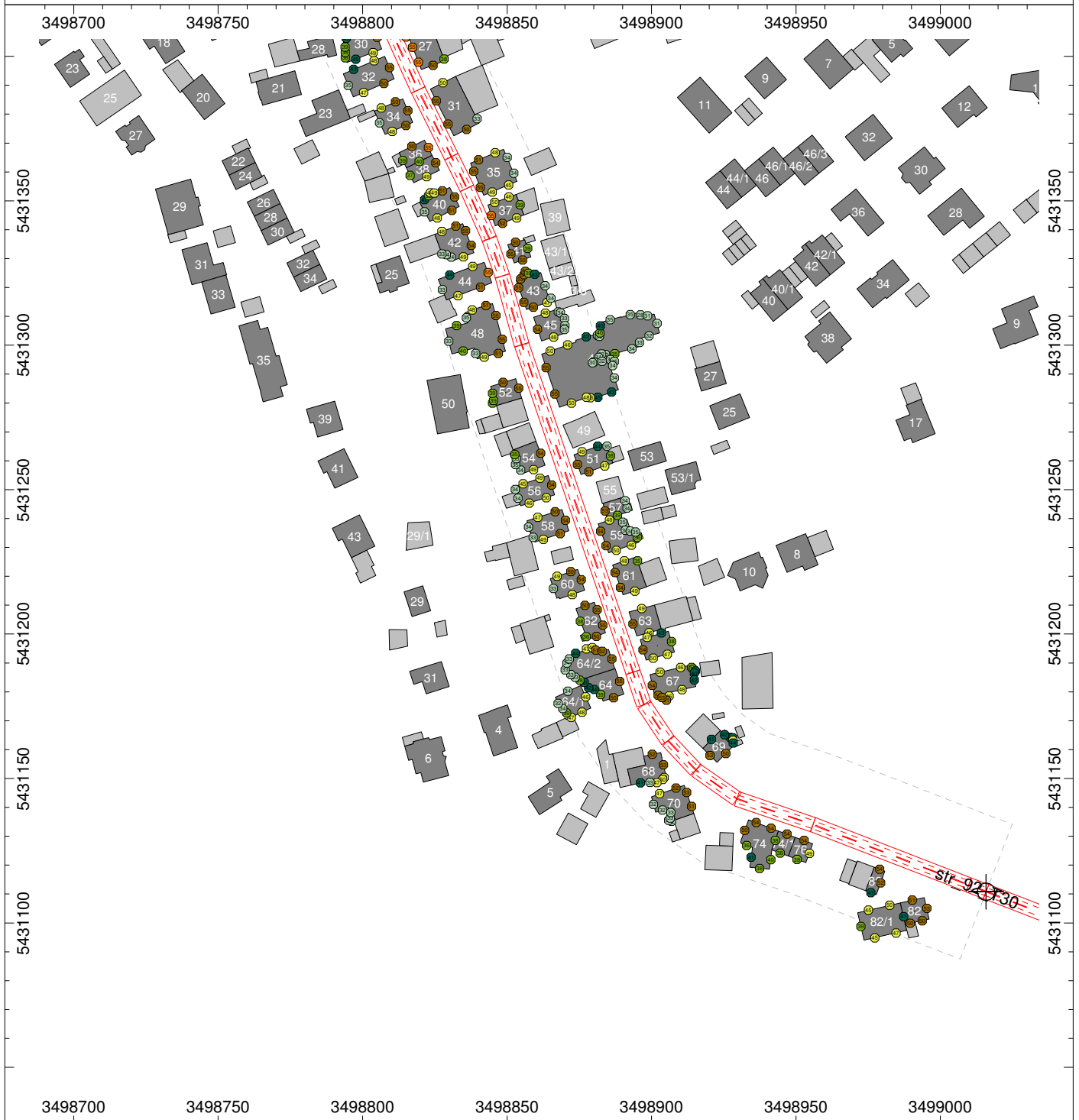
<p>Stadt Sachsenheim</p> <p>Lärmaktionsplan</p>	<p>Berechnungsvorschrift: RLS-90</p> <p>Eintragungen im Plan:</p> <ul style="list-style-type: none"> <li>- Hausnummer des Gebäudes</li> <li>- Beurteilungspegel an der lautesten Fassade in dB(A)</li> </ul> <p>Maßstab 1:2000</p>	<p>Gebäudelärmkarte Straßenverkehrslärm Tempo 30</p> <p>Bereich Dorfstraße (L 1110) südlich</p> <p>Beurteilungszeitraum: Tag Berechnungshöhe: 2.OG</p>
<p>ACCON GmbH Gewerbering 5 86926 Greifenberg</p> <p>www.accon.de</p>		<p>Anlage 3.1-2.OG - Blatt 6.2</p>



<p>Stadt Sachsenheim</p> <p>Lärmaktionsplan</p>	<p>Berechnungsvorschrift: RLS-90</p> <p>Eintragungen im Plan:</p> <ul style="list-style-type: none"> <li>- Hausnummer des Gebäudes</li> <li>- Beurteilungspegel an der lautesten Fassade in dB(A)</li> </ul> <p>Maßstab 1:2000</p>	<p>Gebäudelärmkarte Straßenverkehrslärm Tempo 30</p> <p>Bereich Dorfstraße (L 1110) südlich</p> <p>Beurteilungszeitraum: Nacht Berechnungshöhe: EG</p>
<p>ACCON GmbH Gewerbering 5 86926 Greifenberg</p> <p>www.accon.de</p>		<p>Anlage 3.2-EG - Blatt 6.2</p>
<p>EDV-Programm: CadnaA 2017</p>		



<p>Stadt Sachsenheim</p> <p>Lärmaktionsplan</p>	<p>Berechnungsvorschrift: RLS-90</p> <p>Eintragungen im Plan:</p> <ul style="list-style-type: none"> <li>- Hausnummer des Gebäudes</li> <li>- Beurteilungspegel an der lautesten Fassade in dB(A)</li> </ul> <p>Maßstab 1:2000</p>	<p>Gebäudelärmkarte Straßenverkehrslärm Tempo 30</p> <p>Bereich Dorfstraße (L 1110) südlich</p> <p>Beurteilungszeitraum: Nacht Berechnungshöhe: 1.OG</p>
<p>ACCON GmbH Gewerbering 5 86926 Greifenberg</p> <p>www.accon.de</p>		<p>Anlage 3.2-1.OG - Blatt 6.2</p>



<p>Stadt Sachsenheim</p> <p>Lärmaktionsplan</p>	<p>Berechnungsvorschrift: RLS-90</p> <p>Eintragungen im Plan:</p> <ul style="list-style-type: none"> <li>- Hausnummer des Gebäudes</li> <li>- Beurteilungspegel an der lautesten Fassade in dB(A)</li> </ul> <p>Maßstab 1:2000</p>	<p>Gebäudelärmkarte Straßenverkehrslärm Tempo 30</p> <p>Bereich Dorfstraße (L 1110) südlich</p> <p>Beurteilungszeitraum: Nacht Berechnungshöhe: 2.OG</p>
<p>ACCON GmbH Gewerbering 5 86926 Greifenberg</p> <p>www.accon.de</p>		<p>Anlage 3.2-2.OG - Blatt 6.2</p>

## **Anlage 4**

### **Ergebnistabellen**

- Anlage 4.1 Bereich 1: Großsachsenheim Zentrum (24 Seiten)
- Anlage 4.2 Bereich 2: Oberriexinger Straße (13 Seiten)
- Anlage 4.3 Bereich 3: Großsachsenheimer Straße, Löchgauer Straße (27 Seiten)
- Anlage 4.4 Bereich 4: Ochsenbacher Straße (16 Seiten)
- Anlage 4.5 Bereich 5: Dorfstraße (24 Seiten)

Berechnungspunkt				Lr in dB(A)		Vgl. mit IRW		Anspruch		Lr in dB(A)		
Anschrift, Einwohnerzahl		Fassade		Status Quo						Tempo 30		
Nutzung EG/1.OG/2.OG		Nr.	Seite	Höhe	Tag	Nacht	Tag	Nacht	T	N	Tag	Nacht
Bahnhofstraße 1		1	S	EG	69,0	61,7	-1,0	1,7		X	67,1	59,8
2 Einwohner		1	S	1.OG	68,5	61,2	-1,5	1,2		X	66,6	59,3
EG: Laden		1	S	2.OG	67,6	60,4	-2,4	0,4		X	65,7	58,4
1.OG: Wohnen		2	SW	EG	71,3	64,2	1,3	4,2	X	X	69,0	61,8
2.OG: Wohnen		2	SW	1.OG	70,2	63,0	0,2	3,0	X	X	67,9	60,7
		2	SW	2.OG	69,1	61,9	-0,9	1,9		X	66,8	59,6
		3	NW	EG	66,7	59,5	-3,3	-0,5			64,3	57,1
		3	NW	1.OG	66,3	59,2	-3,7	-0,8			64,0	56,8
		3	NW	2.OG	65,8	58,6	-4,2	-1,4			63,5	56,3
		4	NW	EG	63,5	56,3	-6,5	-3,7			61,2	54,0
		4	NW	1.OG	63,8	56,6	-6,2	-3,4			61,5	54,3
		4	NW	2.OG	63,7	56,5	-6,3	-3,5			61,5	54,2
		5	N	EG	58,2	50,3	-11,8	-9,7			58,1	50,1
		5	N	1.OG	58,2	50,3	-11,8	-9,7			58,0	50,1
		5	N	2.OG	58,2	50,4	-11,8	-9,6			57,9	50,1
		6	O	EG	65,8	58,0	-4,2	-2,0			65,4	57,6
		6	O	1.OG	65,7	58,0	-4,3	-2,0			65,1	57,3
		6	O	2.OG	65,0	57,4	-5,0	-2,6			64,4	56,6
		7	O	EG	66,5	58,9	-3,5	-1,1			65,8	58,1
		7	O	1.OG	66,3	58,8	-3,7	-1,2			65,5	57,8
		7	O	2.OG	65,7	58,2	-4,3	-1,8			64,7	57,1
Bahnhofstraße 2		1	W	EG	64,7	57,2	-5,3	-2,8			63,6	56,0
7 Einwohner		1	W	1.OG	64,8	57,3	-5,2	-2,7			63,7	56,1
EG: Laden		1	W	2.OG	64,5	57,1	-5,5	-2,9			63,3	55,8
1.OG: Wohnen		2	W	EG	63,9	56,3	-6,1	-3,7			63,2	55,5
2.OG: Wohnen		2	W	1.OG	64,1	56,5	-5,9	-3,5			63,2	55,6
		2	W	2.OG	63,8	56,3	-6,2	-3,7			62,9	55,3
		5	O	EG	41,9	34,9	-28,1	-25,1			40,6	33,6
		5	O	1.OG	44,7	37,8	-25,3	-22,2			43,6	36,6
		5	O	2.OG	47,6	40,7	-22,4	-19,3			46,7	39,7
		6	O	EG	41,4	34,4	-28,6	-25,6			40,1	33,0
		6	O	1.OG	44,6	37,5	-25,4	-22,5			43,3	36,3
		6	O	2.OG	47,7	40,6	-22,3	-19,4			46,6	39,5
Brunnenstraße 2		1	S	EG	67,2	60,2	-2,8	0,2		X	64,9	57,8
3 Einwohner		1	S	1.OG	67,1	60,0	-2,9	0,0			64,7	57,6
EG: Laden		1	S	2.OG	66,5	59,5	-3,5	-0,5			64,2	57,1
1.OG: Laden		2	W	EG	63,7	56,7	-6,3	-3,3			61,4	54,3
2.OG: Wohnen		2	W	1.OG	63,8	56,7	-6,2	-3,3			61,4	54,3
		2	W	2.OG	63,4	56,3	-6,6	-3,7			61,1	54,0
		3	W	EG	61,0	53,9	-9,0	-6,1			58,7	51,5
		3	W	1.OG	61,5	54,4	-8,5	-5,6			59,1	52,0
		3	W	2.OG	61,5	54,4	-8,5	-5,6			59,2	52,0
		4	N	EG	38,4	31,3	-31,6	-28,7			36,2	29,2
		4	N	1.OG	40,8	33,7	-29,2	-26,3			38,7	31,6
		4	N	2.OG	45,3	38,2	-24,7	-21,8			43,2	36,2
		5	O	EG	38,9	31,9	-31,1	-28,1			36,9	29,9
		5	O	1.OG	41,4	34,3	-28,6	-25,7			39,5	32,4
		5	O	2.OG	45,8	38,8	-24,2	-21,2			44,0	36,9
		6	O	EG	55,0	48,0	-15,0	-12,0			52,6	45,6
		6	O	1.OG	54,5	47,5	-15,5	-12,5			52,2	45,1
		6	O	2.OG	54,2	47,2	-15,8	-12,8			51,9	44,9
		7	S	EG	67,2	60,2	-2,8	0,2		X	64,9	57,8
		7	S	1.OG	66,9	59,9	-3,1	-0,1			64,6	57,5
		7	S	2.OG	66,3	59,3	-3,7	-0,7			64,0	56,9
Hauptstraße 2		3	O	EG	65,8	55,8	-4,2	-4,2			63,4	53,4



Berechnungspunkt				Lr in dB(A)		Vgl. mit IRW		Anspruch		Lr in dB(A)		
Anschrift, Einwohnerzahl		Fassade		Status Quo						Tempo 30		
Nutzung EG/1.OG/2.OG		Nr.	Seite	Höhe	Tag	Nacht	Tag	Nacht	T	N	Tag	Nacht
8 Einwohner	3	O	1.OG	66,5	56,5	-3,5	-3,5				64,2	54,1
EG: Laden	3	O	2.OG	66,6	56,6	-3,4	-3,4				64,3	54,2
1.OG: Wohnen	4	O	EG	67,0	57,0	-3,0	-3,0				64,7	54,6
2.OG: Wohnen	4	O	1.OG	67,4	57,3	-2,6	-2,7				65,0	54,9
	4	O	2.OG	67,3	57,3	-2,7	-2,7				64,9	54,9
	5	S	EG	68,3	58,3	-1,7	-1,7				65,9	55,9
	5	S	1.OG	68,7	58,7	-1,3	-1,3				66,3	56,2
	5	S	2.OG	68,6	58,6	-1,4	-1,4				66,2	56,1
	6	W	EG	62,1	52,1	-7,9	-7,9				59,7	49,7
	6	W	1.OG	63,5	53,5	-6,5	-6,5				61,1	51,0
	6	W	2.OG	63,8	53,8	-6,2	-6,2				61,4	51,3
	7	W	EG	60,6	50,6	-9,4	-9,4				58,3	48,2
	7	W	1.OG	62,4	52,4	-7,6	-7,6				60,0	50,0
	7	W	2.OG	62,7	52,7	-7,3	-7,3				60,3	50,3
Hauptstraße 6	1	N	1.OG	53,5	44,5	-16,5	-15,5				51,1	42,1
3 Einwohner	1	N	2.OG	55,0	46,0	-15,0	-14,0				52,6	43,6
EG: Wohnen	2	N	EG	48,3	39,3	-21,7	-20,7				45,9	36,9
1.OG: Wohnen	2	N	1.OG	51,1	42,2	-18,9	-17,8				48,8	39,8
2.OG: Wohnen	2	N	2.OG	53,0	44,1	-17,0	-15,9				50,6	41,7
	3	O	EG	62,2	53,1	-7,8	-6,9				59,8	50,7
	3	O	1.OG	62,6	53,5	-7,4	-6,5				60,2	51,1
	3	O	2.OG	62,4	53,4	-7,6	-6,6				60,0	51,0
	4	O	EG	66,1	57,0	-3,9	-3,0				63,7	54,6
	4	O	1.OG	65,9	56,9	-4,1	-3,1				63,5	54,4
	4	O	2.OG	65,3	56,3	-4,7	-3,7				63,0	53,9
	5	S	EG	70,5	61,5	0,5	1,5	X	X		68,1	59,1
	5	S	1.OG	69,8	60,8	-0,2	0,8		X		67,5	58,4
	5	S	2.OG	68,9	59,9	-1,1	-0,1				66,5	57,4
	6	S	EG	69,9	60,9	-0,1	0,9		X		67,6	58,5
	6	S	1.OG	69,3	60,3	-0,7	0,3		X		67,0	57,9
	6	S	2.OG	68,5	59,5	-1,5	-0,5				66,2	57,1
	7	NW	EG	64,9	55,9	-5,1	-4,1				62,5	53,5
	7	NW	1.OG	64,9	56,0	-5,1	-4,0				62,5	53,5
	7	NW	2.OG	64,7	55,8	-5,3	-4,2				62,4	53,4
	8	NW	EG	62,5	53,5	-7,5	-6,5				60,1	51,1
	8	NW	1.OG	63,1	54,2	-6,9	-5,8				60,8	51,7
	8	NW	2.OG	63,2	54,2	-6,8	-5,8				60,8	51,8
	9	N	EG	54,3	45,3	-15,7	-14,7				51,9	42,9
	9	N	1.OG	55,9	46,9	-14,1	-13,1				53,6	44,5
	9	N	2.OG	56,7	47,7	-13,3	-12,3				54,3	45,3
	10	W	EG	53,0	44,0	-17,0	-16,0				50,6	41,6
	10	W	1.OG	54,8	45,8	-15,2	-14,2				52,4	43,3
	10	W	2.OG	55,6	46,7	-14,4	-13,3				53,3	44,2
Hauptstraße 12	1	N	EG	37,6	29,7	-32,4	-30,3				35,2	27,3
7 Einwohner	1	N	1.OG	40,0	32,2	-30,0	-27,8				37,7	29,8
EG: Laden	1	N	2.OG	44,9	37,1	-25,1	-22,9				42,6	34,7
1.OG: Wohnen	2	O	EG	59,7	51,7	-10,3	-8,3				57,4	49,3
2.OG: Wohnen	2	O	1.OG	61,2	53,2	-8,8	-6,8				58,8	50,8
	2	O	2.OG	61,3	53,3	-8,7	-6,7				59,0	50,9
	3	O	EG	59,9	51,9	-10,1	-8,1				57,6	49,5
	3	O	1.OG	61,1	53,1	-8,9	-6,9				58,7	50,7
	3	O	2.OG	61,2	53,2	-8,8	-6,8				58,8	50,8
	4	O	EG	62,3	54,2	-7,7	-5,8				59,9	51,8
	4	O	1.OG	62,7	54,7	-7,3	-5,3				60,3	52,2
	4	O	2.OG	62,6	54,6	-7,4	-5,4				60,2	52,2

Berechnungspunkt				Lr in dB(A)		Vgl. mit IRW		Anspruch		Lr in dB(A)		
Anschrift, Einwohnerzahl		Fassade		Status Quo						Tempo 30		
Nutzung EG/1.OG/2.OG		Nr.	Seite	Höhe	Tag	Nacht	Tag	Nacht	T	N	Tag	Nacht
		5	S	EG	66,2	58,2	-3,8	-1,8			63,8	55,8
		5	S	1.OG	66,3	58,3	-3,7	-1,7			63,9	55,8
		5	S	2.OG	65,9	57,9	-4,1	-2,1			63,5	55,5
		6	W	EG	57,6	49,5	-12,4	-10,5			55,2	47,1
		6	W	1.OG	57,4	49,4	-12,6	-10,6			55,0	46,9
		6	W	2.OG	57,4	49,4	-12,6	-10,6			55,0	46,9
		7	W	EG	39,8	31,9	-30,2	-28,1			37,4	29,5
		7	W	1.OG	42,3	34,4	-27,7	-25,6			39,9	32,0
		7	W	2.OG	47,0	39,3	-23,0	-20,7			44,6	36,9
		8	N	EG	39,3	31,3	-30,7	-28,7			36,9	28,9
		8	N	1.OG	41,6	33,7	-28,4	-26,3			39,2	31,3
		8	N	2.OG	46,2	38,3	-23,8	-21,7			43,8	35,9
		9	W	EG	39,6	31,7	-30,4	-28,3			37,2	29,3
		9	W	1.OG	42,1	34,2	-27,9	-25,8			39,7	31,8
		9	W	2.OG	46,6	38,8	-23,4	-21,2			44,2	36,4
Hauptstraße 14		2	N	EG	37,1	30,1	-32,9	-29,9			34,9	27,8
4 Einwohner		2	N	1.OG	39,5	32,5	-30,5	-27,5			37,3	30,2
EG: Laden		2	N	2.OG	44,1	37,0	-25,9	-23,0			41,7	34,6
1.OG: Wohnen		3	O	EG	45,6	38,6	-24,4	-21,4			43,3	36,2
2.OG: Wohnen		3	O	1.OG	48,0	41,0	-22,0	-19,0			45,6	38,5
		3	O	2.OG	49,1	42,1	-20,9	-17,9			46,8	39,7
		4	O	EG	49,3	41,3	-20,7	-18,7			47,0	38,9
		4	O	1.OG	51,0	43,0	-19,0	-17,0			48,7	40,6
		4	O	2.OG	51,7	43,7	-18,3	-16,3			49,3	41,3
		5	O	EG	52,2	44,2	-17,8	-15,8			49,8	41,7
		5	O	1.OG	54,1	46,1	-15,9	-13,9			51,7	43,7
		5	O	2.OG	54,4	46,4	-15,6	-13,6			52,0	43,9
		6	O	EG	58,9	50,9	-11,1	-9,1			56,5	48,4
		6	O	1.OG	58,9	50,9	-11,1	-9,1			56,5	48,5
		6	O	2.OG	59,4	51,4	-10,6	-8,6			57,0	49,0
		7	S	EG	66,0	59,0	-4,0	-1,0			63,6	56,6
		7	S	1.OG	66,2	59,2	-3,8	-0,8			63,9	56,8
		7	S	2.OG	65,7	58,7	-4,3	-1,3			63,3	56,3
		8	O	EG	63,7	56,7	-6,3	-3,3			61,3	54,3
		8	O	1.OG	64,1	57,0	-5,9	-3,0			61,7	54,6
		8	O	2.OG	63,6	56,6	-6,4	-3,4			61,2	54,2
		9	S	EG	68,0	61,0	-2,0	1,0		X	65,6	58,5
		9	S	1.OG	67,7	60,7	-2,3	0,7		X	65,3	58,2
		9	S	2.OG	66,9	59,9	-3,1	-0,1			64,5	57,4
		10	W	EG	66,5	59,4	-3,5	-0,6			64,1	57,0
		10	W	1.OG	66,1	59,0	-3,9	-1,0			63,7	56,6
		10	W	2.OG	65,4	58,3	-4,6	-1,7			63,0	55,9
		11	W	EG	54,6	47,5	-15,4	-12,5			52,2	45,1
		11	W	1.OG	54,2	47,2	-15,8	-12,8			51,8	44,8
		11	W	2.OG	54,5	47,4	-15,5	-12,6			52,1	45,0
		12	N	EG	39,0	31,9	-31,0	-28,1			36,6	29,5
		12	N	1.OG	41,6	34,5	-28,4	-25,5			39,3	32,1
		12	N	2.OG	46,4	39,3	-23,6	-20,7			44,0	36,9
		13	W	EG	39,9	32,8	-30,1	-27,2			37,5	30,4
		13	W	1.OG	42,7	35,6	-27,3	-24,4			40,3	33,2
		13	W	2.OG	46,8	39,7	-23,2	-20,3			44,4	37,3
Hauptstraße 22		1	O	EG	60,4	53,2	-9,6	-6,8			58,0	50,8
4 Einwohner		1	O	1.OG	60,2	53,0	-9,8	-7,0			57,8	50,7
EG: Laden		1	O	2.OG	60,2	53,0	-9,8	-7,0			57,9	50,7
1.OG: Wohnen		2	O	EG	64,7	57,6	-5,3	-2,4			62,4	55,2

Berechnungspunkt				Lr in dB(A)		Vgl. mit IRW		Anspruch		Lr in dB(A)		
Anschrift, Einwohnerzahl		Fassade		Status Quo						Tempo 30		
Nutzung EG/1.OG/2.OG		Nr.	Seite	Höhe	Tag	Nacht	Tag	Nacht	T	N	Tag	Nacht
2.OG: Wohnen	2	O	1.OG	64,4	57,3	-5,6	-2,7				62,1	55,0
	2	O	2.OG	64,1	57,0	-5,9	-3,0				61,7	54,6
	3	S	EG	69,6	62,5	-0,4	2,5			X	67,3	60,1
	3	S	1.OG	68,6	61,5	-1,4	1,5			X	66,3	59,1
	3	S	2.OG	67,6	60,5	-2,4	0,5			X	65,3	58,1
	5	N	EG	42,5	35,4	-27,5	-24,6				40,4	33,2
	5	N	1.OG	44,4	37,3	-25,6	-22,7				42,3	35,2
	5	N	2.OG	47,9	40,8	-22,1	-19,2				46,0	38,9
	6	O	EG	43,1	36,0	-26,9	-24,0				41,0	33,8
	6	O	1.OG	45,2	38,1	-24,8	-21,9				43,1	36,0
	6	O	2.OG	49,4	42,3	-20,6	-17,7				47,4	40,4
Hauptstraße 24	2	S	EG	70,0	62,9	0,0	2,9			X	67,7	60,5
3 Einwohner	2	S	1.OG	69,0	61,8	-1,0	1,8			X	66,6	59,5
EG: Laden	2	S	2.OG	67,9	60,8	-2,1	0,8			X	65,6	58,4
1.OG: Wohnen	3	W	EG	65,7	58,5	-4,3	-1,5				63,3	56,1
2.OG: Wohnen	3	W	1.OG	65,4	58,3	-4,6	-1,7				63,1	55,9
	3	W	2.OG	64,8	57,6	-5,2	-2,4				62,4	55,3
	4	W	EG	62,9	55,7	-7,1	-4,3				60,5	53,3
	4	W	1.OG	63,4	56,2	-6,6	-3,8				61,0	53,8
	4	W	2.OG	63,2	56,1	-6,8	-3,9				60,9	53,7
	5	W	EG	60,4	53,2	-9,6	-6,8				58,0	50,8
	5	W	1.OG	61,4	54,2	-8,6	-5,8				59,0	51,8
	5	W	2.OG	61,5	54,4	-8,5	-5,6				59,2	52,0
	7	O	EG	38,3	31,2	-31,7	-28,8				36,2	29,1
	7	O	1.OG	40,4	33,4	-29,6	-26,6				38,4	31,3
	7	O	2.OG	46,6	39,6	-23,4	-20,4				44,6	37,6
Hauptstraße 26	1	N	1.OG	40,3	33,1	-29,7	-26,9				38,7	31,5
4 Einwohner	1	N	2.OG	44,8	37,7	-25,2	-22,3				43,3	36,1
EG: Laden	2	O	EG	50,2	43,0	-19,8	-17,0				47,9	40,8
1.OG: Wohnen	2	O	1.OG	50,7	43,6	-19,3	-16,4				48,5	41,4
2.OG: Wohnen	2	O	2.OG	52,4	45,3	-17,6	-14,7				50,3	43,2
	3	O	EG	48,3	41,2	-21,7	-18,8				46,0	38,9
	3	O	1.OG	49,3	42,2	-20,7	-17,8				47,1	40,0
	3	O	2.OG	51,3	44,2	-18,7	-15,8				49,2	42,1
	4	N	EG	43,0	35,9	-27,0	-24,1				40,9	33,7
	4	N	1.OG	44,8	37,7	-25,2	-22,3				42,8	35,6
	4	N	2.OG	47,9	40,8	-22,1	-19,2				46,0	38,9
	5	NO	EG	53,6	46,5	-16,4	-13,5				51,3	44,2
	5	NO	1.OG	55,5	48,4	-14,5	-11,6				53,3	46,1
	5	NO	2.OG	56,9	49,7	-13,1	-10,3				54,6	47,5
	6	O	EG	58,7	51,5	-11,3	-8,5				56,4	49,2
	6	O	1.OG	60,6	53,4	-9,4	-6,6				58,2	51,1
	6	O	2.OG	61,1	54,0	-8,9	-6,0				58,8	51,7
	7	O	EG	63,0	55,8	-7,0	-4,2				60,6	53,4
	7	O	1.OG	63,7	56,5	-6,3	-3,5				61,3	54,1
	7	O	2.OG	63,6	56,5	-6,4	-3,5				61,3	54,1
	8	S	EG	69,5	62,4	-0,5	2,4			X	67,2	60,0
	8	S	1.OG	69,0	61,9	-1,0	1,9			X	66,7	59,5
	8	S	2.OG	68,1	61,0	-1,9	1,0			X	65,8	58,6
	9	W	EG	62,9	55,8	-7,1	-4,2				60,6	53,4
	9	W	1.OG	63,1	56,0	-6,9	-4,0				60,8	53,6
	9	W	2.OG	62,8	55,7	-7,2	-4,3				60,5	53,3
	10	W	EG	57,0	49,9	-13,0	-10,1				54,7	47,5
	10	W	1.OG	58,1	50,9	-11,9	-9,1				55,8	48,6
	10	W	2.OG	58,3	51,2	-11,7	-8,8				56,0	48,8

Berechnungspunkt				Lr in dB(A)		Vgl. mit IRW		Anspruch		Lr in dB(A)		
Anschrift, Einwohnerzahl		Fassade		Status Quo						Tempo 30		
Nutzung EG/1.OG/2.OG		Nr.	Seite	Höhe	Tag	Nacht	Tag	Nacht	T	N	Tag	Nacht
		11	S	EG	55,3	48,2	-14,7	-11,8			53,0	45,8
		11	S	1.OG	57,0	49,8	-13,0	-10,2			54,6	47,5
		11	S	2.OG	57,3	50,2	-12,7	-9,8			55,0	47,9
		12	W	EG	49,9	42,7	-20,1	-17,3			47,6	40,4
		12	W	1.OG	51,9	44,8	-18,1	-15,2			49,7	42,5
		12	W	2.OG	52,7	45,5	-17,3	-14,5			50,6	43,4
		13	W	EG	46,5	39,4	-23,5	-20,6			44,3	37,2
		13	W	1.OG	48,8	41,6	-21,2	-18,4			46,6	39,5
		13	W	2.OG	50,6	43,4	-19,4	-16,6			48,6	41,5
Hauptstraße 28		1	N	EG	42,3	35,2	-27,7	-24,8			40,2	33,0
6 Einwohner		1	N	1.OG	44,3	37,1	-25,7	-22,9			42,2	35,1
EG: Laden		1	N	2.OG	47,9	40,7	-22,1	-19,3			45,9	38,7
1.OG: Wohnen		2	O	EG	59,6	52,4	-10,4	-7,6			57,2	50,0
2.OG: Wohnen		2	O	1.OG	59,9	52,7	-10,1	-7,3			57,6	50,4
		2	O	2.OG	59,8	52,7	-10,2	-7,3			57,5	50,4
		3	O	EG	63,6	56,4	-6,4	-3,6			61,3	54,1
		3	O	1.OG	63,5	56,4	-6,5	-3,6			61,2	54,0
		3	O	2.OG	63,0	55,9	-7,0	-4,1			60,7	53,5
		4	S	EG	69,0	61,8	-1,0	1,8		X	66,6	59,5
		4	S	1.OG	68,6	61,4	-1,4	1,4		X	66,2	59,0
		4	S	2.OG	67,8	60,6	-2,2	0,6		X	65,4	58,2
		5	W	1.OG	42,9	35,8	-27,1	-24,2			41,1	33,9
		5	W	2.OG	46,9	39,7	-23,1	-20,3			45,2	38,0
		6	N	EG	42,6	35,5	-27,4	-24,5			40,7	33,4
		6	N	1.OG	44,6	37,4	-25,4	-22,6			42,8	35,5
		6	N	2.OG	47,8	40,6	-22,2	-19,4			46,1	38,8
		7	O	EG	49,5	42,4	-20,5	-17,6			47,2	40,1
		7	O	1.OG	50,9	43,8	-19,1	-16,2			48,7	41,5
		7	O	2.OG	52,7	45,6	-17,3	-14,4			50,6	43,6
Hauptstraße 30		3	S	EG	68,9	61,7	-1,1	1,7		X	66,5	59,3
15 Einwohner		3	S	1.OG	68,4	61,3	-1,6	1,3		X	66,1	58,9
EG: Laden		3	S	2.OG	67,6	60,5	-2,4	0,5		X	65,3	58,1
1.OG: Wohnen		4	S	EG	68,7	61,6	-1,3	1,6		X	66,4	59,2
2.OG: Wohnen		4	S	1.OG	68,3	61,2	-1,7	1,2		X	66,0	58,8
		4	S	2.OG	67,6	60,4	-2,4	0,4		X	65,3	58,1
		5	W	EG	63,4	56,3	-6,6	-3,7			61,1	53,9
		5	W	1.OG	63,2	56,1	-6,8	-3,9			60,9	53,7
		5	W	2.OG	62,8	55,7	-7,2	-4,3			60,5	53,3
		6	W	EG	58,7	51,5	-11,3	-8,5			56,3	49,2
		6	W	1.OG	58,7	51,6	-11,3	-8,4			56,4	49,2
		6	W	2.OG	58,7	51,6	-11,3	-8,4			56,4	49,3
		7	N	EG	40,9	33,8	-29,1	-26,2			39,2	32,0
		7	N	1.OG	43,4	36,2	-26,6	-23,8			41,8	34,5
		7	N	2.OG	47,1	39,9	-22,9	-20,1			45,4	38,2
		8	N	1.OG	43,8	36,7	-26,2	-23,3			42,0	34,8
		8	N	2.OG	47,4	40,2	-22,6	-19,8			45,7	38,5
Hauptstraße 32		2	N	EG	40,2	33,1	-29,8	-26,9			38,6	31,4
7 Einwohner		2	N	1.OG	42,6	35,5	-27,4	-24,5			41,0	33,8
EG: Laden		2	N	2.OG	45,9	38,7	-24,1	-21,3			44,5	37,3
1.OG: Wohnen		3	O	EG	50,9	43,7	-19,1	-16,3			48,6	41,4
2.OG: Wohnen		3	O	1.OG	52,7	45,6	-17,3	-14,4			50,5	43,3
		3	O	2.OG	53,5	46,4	-16,5	-13,6			51,3	44,2
		4	O	EG	54,4	47,3	-15,6	-12,7			52,1	44,9
		4	O	1.OG	55,2	48,1	-14,8	-11,9			52,9	45,8
		4	O	2.OG	55,6	48,5	-14,4	-11,5			53,4	46,2

Berechnungspunkt				Lr in dB(A)		Vgl. mit IRW		Anspruch		Lr in dB(A)		
Anschrift, Einwohnerzahl		Fassade		Status Quo						Tempo 30		
Nutzung EG/1.OG/2.OG		Nr.	Seite	Höhe	Tag	Nacht	Tag	Nacht	T	N	Tag	Nacht
		5	O	EG	61,3	54,1	-8,7	-5,9			58,9	51,8
		5	O	1.OG	61,4	54,2	-8,6	-5,8			59,0	51,8
		5	O	2.OG	61,0	53,9	-9,0	-6,1			58,7	51,5
		6	S	EG	67,9	60,8	-2,1	0,8		X	65,6	58,4
		6	S	1.OG	67,8	60,7	-2,2	0,7		X	65,5	58,3
		6	S	2.OG	67,3	60,2	-2,7	0,2		X	65,0	57,8
		7	S	EG	68,1	60,9	-1,9	0,9		X	65,7	58,5
		7	S	1.OG	68,0	60,8	-2,0	0,8		X	65,6	58,5
		7	S	2.OG	67,4	60,3	-2,6	0,3		X	65,1	57,9
		8	NW	EG	40,6	33,5	-29,4	-26,5			38,5	31,4
		8	NW	1.OG	43,0	35,9	-27,0	-24,1			40,9	33,8
		8	NW	2.OG	47,6	40,5	-22,4	-19,5			45,6	38,5
		9	N	EG	39,4	32,3	-30,6	-27,7			37,4	30,2
		9	N	1.OG	41,7	34,6	-28,3	-25,4			39,7	32,5
		9	N	2.OG	46,1	39,0	-23,9	-21,0			44,2	37,0
Hauptstraße 3		1	W	EG	61,6	52,6	-8,4	-7,4			59,2	50,1
5 Einwohner		1	W	1.OG	62,3	53,3	-7,7	-6,7			59,9	50,8
EG: unbekannt		1	W	2.OG	62,4	53,4	-7,6	-6,6			60,0	51,0
1.OG:		2	W	EG	64,9	55,9	-5,1	-4,1			62,5	53,4
2.OG:		2	W	1.OG	65,1	56,1	-4,9	-3,9			62,7	53,6
		2	W	2.OG	64,9	55,9	-5,1	-4,1			62,6	53,5
		3	N	EG	69,3	59,3	-0,7	-0,7			66,9	56,9
		3	N	1.OG	69,5	59,5	-0,5	-0,5			67,1	57,1
		3	N	2.OG	69,1	59,1	-0,9	-0,9			66,7	56,6
		4	N	EG	68,7	58,7	-1,3	-1,3			66,3	56,2
		4	N	1.OG	68,9	58,9	-1,1	-1,1			66,5	56,5
		4	N	2.OG	68,6	58,6	-1,4	-1,4			66,2	56,2
		5	O	EG	61,2	51,2	-8,8	-8,8			58,9	48,8
		5	O	1.OG	63,1	53,1	-6,9	-6,9			60,7	50,7
		5	O	2.OG	63,3	53,2	-6,7	-6,8			60,9	50,8
		6	O	EG								
		6	O	1.OG	58,3	49,3	-11,7	-10,7			55,9	46,8
		6	O	2.OG	59,5	50,5	-10,5	-9,5			57,1	48,1
		7	S	EG	39,5	30,6	-30,5	-29,4			37,2	28,2
		7	S	1.OG	42,9	34,0	-27,1	-26,0			40,6	31,6
		7	S	2.OG	48,2	39,2	-21,8	-20,8			45,8	36,9
		8	S	EG	40,4	31,7	-29,6	-28,3			38,2	29,4
		8	S	1.OG	43,3	34,6	-26,7	-25,4			41,1	32,3
		8	S	2.OG	47,8	39,0	-22,2	-21,0			45,5	36,7
Hauptstraße 19		1	W	EG	60,8	53,6	-9,2	-6,4			58,4	51,3
3 Einwohner		1	W	1.OG	60,9	53,8	-9,1	-6,2			58,6	51,4
EG: Laden		1	W	2.OG	60,6	53,5	-9,4	-6,5			58,3	51,1
1.OG: Wohnen		2	W	EG	62,6	55,5	-7,4	-4,5			60,3	53,1
2.OG: Wohnen		2	W	1.OG	62,5	55,4	-7,5	-4,6			60,2	53,0
		2	W	2.OG	62,1	55,0	-7,9	-5,0			59,8	52,6
		3	NW	EG	65,3	58,1	-4,7	-1,9			62,9	55,7
		3	NW	1.OG	64,8	57,7	-5,2	-2,3			62,5	55,3
		3	NW	2.OG	64,2	57,0	-5,8	-3,0			61,8	54,7
		4	NO	EG	69,2	62,0	-0,8	2,0		X	66,8	59,7
		4	NO	1.OG	68,2	61,0	-1,8	1,0		X	65,8	58,6
		4	NO	2.OG	67,1	60,0	-2,9	0,0			64,8	57,6
		5	NO	EG	68,7	61,5	-1,3	1,5		X	66,3	59,1
		5	NO	1.OG	68,0	60,8	-2,0	0,8		X	65,6	58,5
		5	NO	2.OG	67,1	59,9	-2,9	-0,1			64,7	57,6
		6	NO	EG	68,0	60,9	-2,0	0,9		X	65,7	58,5

Berechnungspunkt				Lr in dB(A)		Vgl. mit IRW		Anspruch		Lr in dB(A)		
Anschrift, Einwohnerzahl		Fassade		Status Quo						Tempo 30		
Nutzung EG/1.OG/2.OG		Nr.	Seite	Höhe	Tag	Nacht	Tag	Nacht	T	N	Tag	Nacht
		6	NO	1.OG	67,5	60,4	-2,5	0,4		X	65,2	58,0
		6	NO	2.OG	66,8	59,7	-3,2	-0,3			64,5	57,3
		7	SO	EG	58,4	51,3	-11,6	-8,7			56,1	48,9
		7	SO	1.OG	60,1	53,0	-9,9	-7,0			57,8	50,6
		7	SO	2.OG	60,7	53,6	-9,3	-6,4			58,4	51,2
		8	SO	EG	55,8	48,7	-14,2	-11,3			53,5	46,4
		8	SO	1.OG	58,4	51,3	-11,6	-8,7			56,1	49,0
		8	SO	2.OG	59,2	52,1	-10,8	-7,9			56,9	49,8
		9	SW	EG	39,0	32,0	-31,0	-28,0			37,1	30,1
		9	SW	1.OG	48,8	41,7	-21,2	-18,3			46,6	39,5
		9	SW	2.OG	51,7	44,6	-18,3	-15,4			49,5	42,4
		10	SO	EG	51,8	44,7	-18,2	-15,3			49,4	42,4
		10	SO	1.OG	54,3	47,2	-15,7	-12,8			52,0	44,9
		10	SO	2.OG	55,9	48,9	-14,1	-11,1			53,7	46,6
		11	S	EG	39,5	32,5	-30,5	-27,5			37,4	30,4
		11	S	1.OG	46,3	39,3	-23,7	-20,7			44,1	37,0
		11	S	2.OG	48,4	41,4	-21,6	-18,6			46,3	39,2
		12	S	EG	45,9	38,8	-24,1	-21,2			43,7	36,5
		12	S	1.OG	49,0	41,9	-21,0	-18,1			46,8	39,6
		12	S	2.OG	50,6	43,6	-19,4	-16,4			48,5	41,4
Hauptstraße 21-23 (in Bau)		1	O	EG	64,7	57,5	-5,3	-2,5			62,3	55,2
0 Einwohner		1	O	1.OG	64,4	57,2	-5,6	-2,8			62,0	54,8
EG: unbekannt		1	O	2.OG	63,7	56,6	-6,3	-3,4			61,4	54,2
1.OG:		1	O	3.OG	63,2	56,1	-6,8	-3,9			60,9	53,7
2.OG:		1	O	4.OG	62,9	55,8	-7,1	-4,2			60,6	53,4
		2	N	EG	68,4	61,2	-1,6	1,2		X	66,0	58,8
		2	N	1.OG	67,8	60,7	-2,2	0,7		X	65,5	58,3
		2	N	2.OG	67,1	59,9	-2,9	-0,1			64,8	57,6
		2	N	3.OG	66,4	59,2	-3,6	-0,8			64,0	56,8
		2	N	4.OG	65,7	58,5	-4,3	-1,5			63,4	56,2
		3	N	EG	68,2	61,0	-1,8	1,0		X	65,8	58,7
		3	N	1.OG	67,7	60,6	-2,3	0,6		X	65,4	58,2
		3	N	2.OG	67,1	59,9	-2,9	-0,1			64,7	57,5
		3	N	3.OG	66,4	59,2	-3,6	-0,8			64,0	56,9
		3	N	4.OG	65,8	58,6	-4,2	-1,4			63,4	56,2
		4	N	EG	68,1	61,0	-1,9	1,0		X	65,8	58,6
		4	N	1.OG	67,7	60,5	-2,3	0,5		X	65,3	58,2
		4	N	2.OG	67,1	59,9	-2,9	-0,1			64,7	57,6
		4	N	3.OG	66,4	59,3	-3,6	-0,7			64,1	56,9
		4	N	4.OG	65,8	58,7	-4,2	-1,3			63,5	56,3
		5	N	EG	68,0	60,8	-2,0	0,8		X	65,6	58,4
		5	N	1.OG	67,6	60,5	-2,4	0,5		X	65,3	58,1
		5	N	2.OG	67,0	59,9	-3,0	-0,1			64,7	57,5
		5	N	3.OG	66,4	59,3	-3,6	-0,7			64,1	56,9
		5	N	4.OG	65,9	58,7	-4,1	-1,3			63,5	56,4
		6	W	EG	63,6	56,5	-6,4	-3,5			61,3	54,1
		6	W	1.OG	63,6	56,5	-6,4	-3,5			61,3	54,1
		6	W	2.OG	63,3	56,2	-6,7	-3,8			61,0	53,8
		6	W	3.OG	63,2	56,1	-6,8	-3,9			60,9	53,7
		6	W	4.OG	62,9	55,8	-7,1	-4,2			60,6	53,4
		7	S	EG	43,0	35,9	-27,0	-24,1			40,8	33,8
		7	S	1.OG	45,9	38,9	-24,1	-21,1			43,8	36,9
		7	S	2.OG	45,6	38,8	-24,4	-21,2			44,0	37,2
		7	S	3.OG	48,0	41,2	-22,0	-18,8			46,3	39,6
		7	S	4.OG	50,2	43,3	-19,8	-16,7			48,3	41,5



Berechnungspunkt				Lr in dB(A)		Vgl. mit IRW		Anspruch		Lr in dB(A)		
Anschrift, Einwohnerzahl		Fassade		Status Quo						Tempo 30		
Nutzung EG/1.OG/2.OG		Nr.	Seite	Höhe	Tag	Nacht	Tag	Nacht	T	N	Tag	Nacht
		8	W	EG	55,0	47,9	-15,0	-12,1			52,7	45,5
		8	W	1.OG	56,7	49,6	-13,3	-10,4			54,4	47,2
		8	W	2.OG	57,2	50,1	-12,8	-9,9			54,9	47,8
		8	W	3.OG	58,0	51,0	-12,0	-9,0			55,9	48,8
		8	W	4.OG	58,8	51,7	-11,2	-8,3			56,5	49,4
		9	W	EG	52,9	45,8	-17,1	-14,2			50,6	43,5
		9	W	1.OG	55,4	48,3	-14,6	-11,7			53,1	46,0
		9	W	2.OG	56,4	49,3	-13,6	-10,7			54,2	47,0
		9	W	3.OG	57,3	50,3	-12,7	-9,7			55,1	48,0
		9	W	4.OG	58,3	51,2	-11,7	-8,8			56,1	49,0
		10	S	EG	41,9	34,9	-28,1	-25,1			39,8	32,8
		10	S	1.OG	44,9	37,9	-25,1	-22,1			42,8	35,9
		10	S	2.OG	48,5	41,6	-21,5	-18,4			46,4	39,5
		10	S	3.OG	51,9	45,0	-18,1	-15,0			49,9	43,0
		10	S	4.OG	54,0	47,1	-16,0	-12,9			52,0	45,2
		11	S	EG	44,8	37,8	-25,2	-22,2			42,7	35,7
		11	S	1.OG	46,8	39,9	-23,2	-20,1			44,8	37,9
		11	S	2.OG	49,0	42,1	-21,0	-17,9			47,1	40,3
		11	S	3.OG	51,6	44,8	-18,4	-15,2			49,8	43,1
		11	S	4.OG	53,2	46,4	-16,8	-13,6			51,3	44,5
		12	S	EG	46,6	39,6	-23,4	-20,4			44,5	37,4
		12	S	1.OG	48,5	41,5	-21,5	-18,5			46,4	39,3
		12	S	2.OG	50,5	43,5	-19,5	-16,5			48,5	41,5
		12	S	3.OG	52,3	45,4	-17,7	-14,6			50,4	43,6
		12	S	4.OG	53,5	46,6	-16,5	-13,4			51,6	44,7
		13	S	EG	49,5	42,4	-20,5	-17,6			47,3	40,1
		13	S	1.OG	51,8	44,7	-18,2	-15,3			49,5	42,4
		13	S	2.OG	53,1	46,0	-16,9	-14,0			50,9	43,9
		13	S	3.OG	54,0	47,0	-16,0	-13,0			51,9	44,9
		13	S	4.OG	53,7	46,8	-16,3	-13,2			51,8	44,9
		14	O	EG	59,7	52,5	-10,3	-7,5			57,3	50,2
		14	O	1.OG	60,1	52,9	-9,9	-7,1			57,7	50,6
		14	O	2.OG	60,0	52,8	-10,0	-7,2			57,6	50,5
		14	O	3.OG	59,8	52,7	-10,2	-7,3			57,5	50,4
		14	O	4.OG	59,9	52,8	-10,1	-7,2			57,6	50,5
		15	S	EG	52,2	45,0	-17,8	-15,0			49,8	42,7
		15	S	1.OG	54,0	46,9	-16,0	-13,1			51,7	44,5
		15	S	2.OG	54,7	47,6	-15,3	-12,4			52,4	45,3
		15	S	3.OG	55,3	48,3	-14,7	-11,7			53,1	46,1
		15	S	4.OG	56,0	48,9	-14,0	-11,1			53,8	46,8
Hauptstraße 29		1	O	EG	65,2	58,0	-4,8	-2,0			62,9	55,7
1 Einwohner		1	O	1.OG	64,9	57,7	-5,1	-2,3			62,6	55,4
EG: Laden		1	O	2.OG	64,4	57,2	-5,6	-2,8			62,0	54,9
1.OG: Wohnen		2	N	EG	67,3	60,1	-2,7	0,1		X	65,0	57,8
2.OG: Wohnen		2	N	1.OG	67,1	60,0	-2,9	0,0			64,8	57,6
		2	N	2.OG	66,6	59,5	-3,4	-0,5			64,3	57,1
		3	N	EG	67,6	60,5	-2,4	0,5		X	65,3	58,1
		3	N	1.OG	67,5	60,4	-2,5	0,4		X	65,2	58,0
		3	N	2.OG	67,1	59,9	-2,9	-0,1			64,7	57,6
		4	O	EG	61,3	54,2	-8,7	-5,8			59,0	51,8
		4	O	1.OG	61,8	54,6	-8,2	-5,4			59,5	52,3
		4	O	2.OG	61,6	54,5	-8,4	-5,5			59,3	52,1
		5	S	EG	40,6	33,6	-29,4	-26,4			38,5	31,4
		5	S	1.OG	42,6	35,6	-27,4	-24,4			40,6	33,5
		5	S	2.OG	46,2	39,2	-23,8	-20,8			44,2	37,1

Berechnungspunkt				Lr in dB(A)		Vgl. mit IRW		Anspruch		Lr in dB(A)		
Anschrift, Einwohnerzahl		Fassade		Status Quo						Tempo 30		
Nutzung EG/1.OG/2.OG		Nr.	Seite	Höhe	Tag	Nacht	Tag	Nacht	T	N	Tag	Nacht
		6	S	EG	43,8	36,9	-26,2	-23,1			41,7	34,8
		6	S	1.OG	48,7	41,7	-21,3	-18,3			46,4	39,5
		6	S	2.OG	51,3	44,4	-18,7	-15,6			49,1	42,2
		7	W	EG	55,9	48,8	-14,1	-11,2			53,6	46,4
		7	W	1.OG	55,9	48,8	-14,1	-11,2			53,6	46,4
		7	W	2.OG	55,8	48,7	-14,2	-11,3			53,5	46,4
		8	W	EG	65,8	58,7	-4,2	-1,3			63,4	56,3
		8	W	1.OG	65,4	58,4	-4,6	-1,6			63,1	56,0
		8	W	2.OG	65,0	57,9	-5,0	-2,1			62,6	55,5
		9	NW	EG	68,9	61,8	-1,1	1,8		X	66,6	59,4
		9	NW	1.OG	68,3	61,2	-1,7	1,2		X	66,0	58,8
		9	NW	2.OG	67,6	60,5	-2,4	0,5		X	65,3	58,1
		10	N	EG	69,5	62,4	-0,5	2,4		X	67,2	60,0
		10	N	1.OG	68,8	61,7	-1,2	1,7		X	66,5	59,3
		10	N	2.OG	68,0	60,9	-2,0	0,9		X	65,7	58,5
		11	NO	EG	68,4	61,3	-1,6	1,3		X	66,1	58,9
		11	NO	1.OG	67,8	60,6	-2,2	0,6		X	65,4	58,2
		11	NO	2.OG	67,0	59,8	-3,0	-0,2			64,7	57,5
Lammstraße 1		3	W	EG	43,0	35,7	-27,0	-24,3			41,7	34,4
1 Einwohner		3	W	1.OG	45,4	38,1	-24,6	-21,9			44,3	36,9
EG: Laden		3	W	2.OG	48,5	41,3	-21,5	-18,7			47,2	39,9
1.OG: Arzt		4	W	EG	43,1	35,8	-26,9	-24,2			41,9	34,6
2.OG: Schülerhilfe		4	W	1.OG	45,4	38,1	-24,6	-21,9			44,3	36,9
		4	W	2.OG	48,0	40,9	-22,0	-19,1			46,9	39,7
		5	N	EG	43,3	36,0	-26,7	-24,0			42,1	34,7
		5	N	1.OG	45,3	37,9	-24,7	-22,1			44,3	36,9
		5	N	2.OG	48,0	40,8	-22,0	-19,2			46,8	39,5
		6	N	EG	42,1	34,9	-27,9	-25,1			40,7	33,4
		6	N	1.OG	43,9	36,6	-26,1	-23,4			42,6	35,3
		6	N	2.OG	47,7	40,5	-22,3	-19,5			46,6	39,3
		7	O	EG	53,8	46,8	-16,2	-13,2			51,5	44,4
		7	O	1.OG	55,3	48,2	-14,7	-11,8			53,0	45,9
		7	O	2.OG	56,6	49,5	-13,4	-10,5			54,3	47,3
		8	O	EG	52,1	45,0	-17,9	-15,0			49,8	42,7
		8	O	1.OG	54,1	47,0	-15,9	-13,0			51,8	44,7
		8	O	2.OG	55,3	48,3	-14,7	-11,7			53,2	46,1
		9	O	EG	41,1	34,0	-28,9	-26,0			39,3	32,2
		9	O	1.OG	43,5	36,4	-26,5	-23,6			41,8	34,6
		9	O	2.OG	47,6	40,6	-22,4	-19,4			45,9	38,9
		10	N	EG	42,7	35,7	-27,3	-24,3			40,8	33,6
		10	N	1.OG	44,7	37,6	-25,3	-22,4			42,8	35,6
		10	N	2.OG	47,6	40,5	-22,4	-19,5			45,9	38,8
		11	O	EG	59,6	52,6	-10,4	-7,4			57,3	50,2
		11	O	1.OG	61,3	54,2	-8,7	-5,8			58,9	51,8
		11	O	2.OG	61,6	54,5	-8,4	-5,5			59,2	52,2
		12	O	EG	62,4	55,4	-7,6	-4,6			60,1	53,0
		12	O	1.OG	63,3	56,3	-6,7	-3,7			61,0	53,9
		12	O	2.OG	63,5	56,4	-6,5	-3,6			61,1	54,1
		13	S	EG	67,7	60,7	-2,3	0,7		X	65,3	58,2
		13	S	1.OG	67,8	60,8	-2,2	0,8		X	65,4	58,4
		13	S	2.OG	67,4	60,4	-2,6	0,4		X	65,1	58,0
		14	S	EG	68,9	61,9	-1,1	1,9		X	66,5	59,5
		14	S	1.OG	68,5	61,5	-1,5	1,5		X	66,2	59,1
		14	S	2.OG	67,9	60,8	-2,1	0,8		X	65,5	58,4
Lammstraße 2		2	S	EG	68,2	61,0	-1,8	1,0		X	65,8	58,6

Berechnungspunkt				Lr in dB(A)		Vgl. mit IRW		Anspruch		Lr in dB(A)		
Anschrift, Einwohnerzahl		Fassade		Status Quo						Tempo 30		
Nutzung EG/1.OG/2.OG		Nr.	Seite	Höhe	Tag	Nacht	Tag	Nacht	T	N	Tag	Nacht
0 Einwohner	2	S	1.OG	67,9	60,8	-2,1	0,8			X	65,6	58,4
EG: Laden	2	S	2.OG	67,4	60,3	-2,6	0,3			X	65,1	57,9
1.OG: Stadtbücherei	3	S	EG	69,0	61,9	-1,0	1,9			X	66,6	59,5
2.OG: Stadtbücherei	3	S	1.OG	68,5	61,4	-1,5	1,4			X	66,2	59,0
	3	S	2.OG	67,8	60,6	-2,2	0,6			X	65,4	58,3
	4	S	EG	69,4	62,3	-0,6	2,3			X	67,0	59,9
	4	S	1.OG	68,8	61,7	-1,2	1,7			X	66,4	59,3
	4	S	2.OG	67,9	60,8	-2,1	0,8			X	65,6	58,4
	5	W	EG	66,8	59,8	-3,2	-0,2				64,5	57,4
	5	W	1.OG	66,8	59,8	-3,2	-0,2				64,4	57,3
	5	W	2.OG	66,4	59,3	-3,6	-0,7				64,0	56,9
	6	W	EG	65,6	58,5	-4,4	-1,5				63,2	56,1
	6	W	1.OG	65,8	58,8	-4,2	-1,2				63,5	56,4
	6	W	2.OG	65,6	58,6	-4,4	-1,4				63,3	56,2
	7	S	EG	63,9	56,9	-6,1	-3,1				61,5	54,4
	7	S	1.OG	64,3	57,2	-5,7	-2,8				61,9	54,8
	7	S	2.OG	64,1	57,1	-5,9	-2,9				61,7	54,7
	8	W	EG	62,9	55,9	-7,1	-4,1				60,5	53,5
	8	W	1.OG	63,3	56,2	-6,7	-3,8				60,9	53,8
	8	W	2.OG	63,1	56,1	-6,9	-3,9				60,8	53,7
	9	W	EG	60,1	53,1	-9,9	-6,9				57,8	50,7
	9	W	1.OG	61,0	54,0	-9,0	-6,0				58,7	51,6
	9	W	2.OG	61,1	54,0	-8,9	-6,0				58,7	51,7
	10	W	EG	55,7	48,7	-14,3	-11,3				53,4	46,3
	10	W	1.OG	57,5	50,5	-12,5	-9,5				55,2	48,1
	10	W	2.OG	58,0	50,9	-12,0	-9,1				55,7	48,6
	11	N	EG	42,0	34,8	-28,0	-25,2				40,5	33,2
	11	N	1.OG	44,1	36,8	-25,9	-23,2				43,0	35,6
	11	N	2.OG	47,4	40,1	-22,6	-19,9				46,4	39,0
	12	N	EG	42,4	35,2	-27,6	-24,8				40,9	33,6
	12	N	1.OG	44,3	37,0	-25,7	-23,0				43,3	35,9
	12	N	2.OG	47,4	40,1	-22,6	-19,9				46,5	39,1
	13	N	EG	42,4	35,2	-27,6	-24,8				40,9	33,6
	13	N	1.OG	44,4	37,1	-25,6	-22,9				43,3	35,9
	13	N	2.OG	47,4	40,1	-22,6	-19,9				46,4	39,0
	14	N	EG	42,7	35,6	-27,3	-24,4				41,4	34,3
	14	N	1.OG	44,6	37,4	-25,4	-22,6				43,6	36,2
	14	N	2.OG	47,3	40,0	-22,7	-20,0				46,3	39,0
	15	W	EG	41,5	34,2	-28,5	-25,8				40,0	32,7
	15	W	1.OG	44,0	36,8	-26,0	-23,2				42,9	35,5
	15	W	2.OG	47,3	40,0	-22,7	-20,0				46,2	38,9
	16	N	EG	40,8	33,6	-29,2	-26,4				39,4	32,1
	16	N	1.OG	43,3	36,0	-26,7	-24,0				42,1	34,8
	16	N	2.OG	47,1	39,8	-22,9	-20,2				46,1	38,7
	21	S	EG	40,4	33,3	-29,6	-26,7				38,3	31,2
	21	S	1.OG	43,0	35,9	-27,0	-24,1				40,9	33,8
	21	S	2.OG	47,8	40,8	-22,2	-19,2				45,8	38,8
	22	O	EG	40,4	33,3	-29,6	-26,7				38,3	31,2
	22	O	1.OG	42,7	35,6	-27,3	-24,4				40,8	33,6
	22	O	2.OG	47,4	40,3	-22,6	-19,7				45,5	38,4
Ludwigsburger Straße 2	1	O	EG	50,6	40,6	-19,4	-19,4				48,2	38,2
11 Einwohner	1	O	1.OG	52,0	42,0	-18,0	-18,0				49,6	39,6
EG: Laden	1	O	2.OG	53,9	43,9	-16,1	-16,1				51,5	41,5
1.OG: Wohnen	2	S	EG	59,6	49,5	-10,4	-10,5				57,2	47,1
2.OG: Wohnen	2	S	1.OG	60,4	50,3	-9,6	-9,7				58,0	47,9

Berechnungspunkt				Lr in dB(A)		Vgl. mit IRW		Anspruch		Lr in dB(A)		
Anschrift, Einwohnerzahl		Fassade		Status Quo						Tempo 30		
Nutzung EG/1.OG/2.OG		Nr.	Seite	Höhe	Tag	Nacht	Tag	Nacht	T	N	Tag	Nacht
		2	S	2.OG	60,7	50,6	-9,3	-9,4			58,3	48,2
		3	S	EG	65,3	55,2	-4,7	-4,8			62,9	52,8
		3	S	1.OG	65,5	55,4	-4,5	-4,6			63,1	53,0
		3	S	2.OG	65,3	55,2	-4,7	-4,8			62,9	52,8
		4	W	EG	69,5	59,4	-0,5	-0,6			67,1	57,0
		4	W	1.OG	69,1	59,0	-0,9	-1,0			66,7	56,6
		4	W	2.OG	68,5	58,4	-1,5	-1,6			66,1	56,0
		5	W	EG	69,7	59,7	-0,3	-0,3			67,3	57,2
		5	W	1.OG	69,2	59,1	-0,8	-0,9			66,8	56,7
		5	W	2.OG	68,5	58,5	-1,5	-1,5			66,1	56,0
		6	N	EG	66,5	56,5	-3,5	-3,5			64,2	54,1
		6	N	1.OG	66,1	56,1	-3,9	-3,9			63,7	53,7
		6	N	2.OG	65,6	55,5	-4,4	-4,5			63,2	53,1
Ludwigsburger Straße 4		1	SO	EG	56,8	46,8	-13,2	-13,2			54,4	44,4
3 Einwohner		1	SO	1.OG	57,4	47,4	-12,6	-12,6			55,0	45,0
EG: Wohnen		1	SO	2.OG	58,2	48,2	-11,8	-11,8			55,8	45,8
1.OG: Wohnen		2	SW	EG	67,8	57,7	-2,2	-2,3			65,4	55,3
2.OG: Wohnen		2	SW	1.OG	67,3	57,3	-2,7	-2,7			65,0	54,9
		2	SW	2.OG	66,7	56,7	-3,3	-3,3			64,3	54,2
		3	NW	EG	72,0	62,0	2,0	2,0	X	X	69,6	59,6
		3	NW	1.OG	70,4	60,4	0,4	0,4	X	X	68,1	58,0
		3	NW	2.OG	69,0	59,0	-1,0	-1,0			66,7	56,6
		4	NW	EG	72,0	62,0	2,0	2,0	X	X	69,6	59,5
		4	NW	1.OG	70,3	60,3	0,3	0,3	X	X	67,9	57,8
		4	NW	2.OG	68,9	58,8	-1,1	-1,2			66,5	56,4
		5	NO	EG	43,0	33,1	-27,0	-26,9			40,7	30,7
		5	NO	1.OG	44,6	34,7	-25,4	-25,3			42,2	32,2
		5	NO	2.OG	49,2	39,3	-20,8	-20,7			46,8	36,9
		6	SO	EG	55,2	45,2	-14,8	-14,8			52,8	42,8
		6	SO	1.OG	56,9	46,9	-13,1	-13,1			54,5	44,5
		6	SO	2.OG	57,8	47,9	-12,2	-12,1			55,4	45,4
Ludwigsburger Straße 6		1	SW	EG	42,8	32,8	-27,2	-27,2			40,4	30,4
3 Einwohner		1	SW	1.OG	44,4	34,5	-25,6	-25,5			42,1	32,1
EG: Wohnen		1	SW	2.OG	48,4	38,5	-21,6	-21,5			46,1	36,1
1.OG: Wohnen		2	NW	EG	72,0	62,0	2,0	2,0	X	X	69,6	59,5
2.OG: Wohnen		2	NW	1.OG	70,2	60,1	0,2	0,1	X	X	67,8	57,7
		2	NW	2.OG	68,6	58,6	-1,4	-1,4			66,2	56,2
		3	NO	EG	67,6	58,6	-2,4	-1,4			65,3	56,2
		3	NO	1.OG	66,8	57,8	-3,2	-2,2			64,5	55,4
		3	NO	2.OG	66,0	57,0	-4,0	-3,0			63,6	54,5
		4	SO	EG	57,2	47,2	-12,8	-12,8			54,8	44,8
		4	SO	1.OG	59,1	49,2	-10,9	-10,8			56,8	46,7
		4	SO	2.OG	59,8	49,8	-10,2	-10,2			57,4	47,4
Ludwigsburger Straße 8		2	S	EG	47,1	38,1	-22,9	-21,9			44,7	35,7
2 Einwohner		2	S	1.OG	48,9	39,9	-21,1	-20,1			46,5	37,5
EG: Wohnen		2	S	2.OG	51,1	42,2	-18,9	-17,8			48,7	39,8
1.OG: Wohnen		3	S	EG	50,1	41,0	-19,9	-19,0			47,7	38,6
2.OG: Wohnen		3	S	1.OG	52,0	43,0	-18,0	-17,0			49,6	40,6
		3	S	2.OG	53,5	44,5	-16,5	-15,5			51,1	42,1
		4	W	EG	54,9	45,9	-15,1	-14,1			52,6	43,5
		4	W	1.OG	55,5	46,4	-14,5	-13,6			53,1	44,0
		4	W	2.OG	56,0	47,0	-14,0	-13,0			53,6	44,6
		5	N	EG	65,3	56,3	-4,7	-3,7			62,9	53,8
		5	N	1.OG	65,1	56,1	-4,9	-3,9			62,8	53,7
		5	N	2.OG	64,9	55,9	-5,1	-4,1			62,5	53,4

Berechnungspunkt				Lr in dB(A)		Vgl. mit IRW		Anspruch		Lr in dB(A)		
Anschrift, Einwohnerzahl		Fassade		Status Quo						Tempo 30		
Nutzung EG/1.OG/2.OG		Nr.	Seite	Höhe	Tag	Nacht	Tag	Nacht	T	N	Tag	Nacht
		6	N	1.OG	64,5	55,5	-5,5	-4,5			62,1	53,1
		6	N	2.OG	64,7	55,7	-5,3	-4,3			62,3	53,2
Ludwigsburger Straße 10		1	N	EG	67,8	58,8	-2,2	-1,2			65,5	56,4
4 Einwohner		1	N	1.OG	67,6	58,5	-2,4	-1,5			65,2	56,1
EG: Wohnen		1	N	2.OG	67,0	57,9	-3,0	-2,1			64,6	55,5
1.OG: Wohnen		2	O	EG	62,6	54,5	-7,4	-5,5			60,2	52,1
2.OG: Wohnen		2	O	1.OG	62,6	54,6	-7,4	-5,4			60,2	52,2
		2	O	2.OG	62,3	54,3	-7,7	-5,7			60,0	51,9
		3	O	EG	59,6	50,6	-10,4	-9,4			57,3	48,2
		3	O	1.OG	59,6	50,6	-10,4	-9,4			57,3	48,2
		3	O	2.OG	59,4	50,4	-10,6	-9,6			57,1	48,0
		4	S	EG	41,3	32,5	-28,7	-27,5			39,0	30,2
		4	S	1.OG	44,5	35,7	-25,5	-24,3			42,2	33,3
		4	S	2.OG	48,2	39,4	-21,8	-20,6			45,9	37,0
Ludwigsburger Straße 16		1	S	EG	43,4	36,9	-26,6	-23,1			42,1	35,8
2 Einwohner		1	S	1.OG	46,1	39,6	-23,9	-20,4			44,9	38,6
EG: Wohnen		1	S	2.OG	49,3	42,8	-20,7	-17,2			48,2	41,8
1.OG: Wohnen		2	W	EG	43,0	36,5	-27,0	-23,5			41,9	35,6
2.OG: Wohnen		2	W	1.OG	45,6	39,1	-24,4	-20,9			44,6	38,2
		2	W	2.OG	48,9	42,2	-21,1	-17,8			47,6	41,1
		3	S	EG	43,9	37,6	-26,1	-22,4			43,2	37,0
		3	S	1.OG	46,5	40,1	-23,5	-19,9			45,8	39,5
		3	S	2.OG	49,6	43,1	-20,4	-16,9			48,7	42,3
		4	W	EG	61,6	54,6	-8,4	-5,4			59,3	52,2
		4	W	1.OG	61,5	54,4	-8,5	-5,6			59,1	52,0
		4	W	2.OG	61,3	54,3	-8,7	-5,7			59,0	52,0
		5	N	EG	67,2	60,1	-2,8	0,1		X	64,8	57,7
		5	N	1.OG	66,1	59,1	-3,9	-0,9			63,8	56,7
		5	N	2.OG	65,1	58,1	-4,9	-1,9			62,7	55,7
		6	N	EG	67,5	60,5	-2,5	0,5		X	65,2	58,1
		6	N	1.OG	66,2	59,2	-3,8	-0,8			63,9	56,8
		6	N	2.OG	65,0	58,0	-5,0	-2,0			62,7	55,6
		7	O	EG	64,7	57,7	-5,3	-2,3			62,4	55,3
		7	O	1.OG	64,2	57,2	-5,8	-2,8			61,9	54,8
		7	O	2.OG	63,6	56,6	-6,4	-3,4			61,3	54,2
		8	S	EG	54,8	47,8	-15,2	-12,2			52,5	45,4
		8	S	1.OG	54,8	47,8	-15,2	-12,2			52,5	45,4
		8	S	2.OG	55,4	48,5	-14,6	-11,5			53,3	46,5
		9	O	EG	55,7	48,6	-14,3	-11,4			53,3	46,2
		9	O	1.OG	55,8	48,8	-14,2	-11,2			53,4	46,4
		9	O	2.OG	56,0	49,1	-14,0	-10,9			53,9	46,9
Ludwigsburger Straße 20		1	NW	EG	62,1	55,1	-7,9	-4,9			59,7	52,6
2 Einwohner		1	NW	1.OG	62,3	55,3	-7,7	-4,7			59,9	52,9
EG: Wohnen		1	NW	2.OG	61,9	55,0	-8,1	-5,0			59,6	52,6
1.OG: Wohnen		2	NO	EG	67,0	60,0	-3,0	0,0			64,6	57,6
2.OG: Wohnen		2	NO	1.OG	66,4	59,5	-3,6	-0,5			64,1	57,1
		2	NO	2.OG	65,6	58,6	-4,4	-1,4			63,3	56,2
		3	SO	EG	61,7	54,8	-8,3	-5,2			59,4	52,4
		3	SO	1.OG	62,1	55,1	-7,9	-4,9			59,7	52,7
		3	SO	2.OG	61,8	54,9	-8,2	-5,1			59,6	52,6
		4	SW	EG	50,9	44,0	-19,1	-16,0			48,7	41,8
		4	SW	1.OG	53,0	46,1	-17,0	-13,9			50,9	44,0
		4	SW	2.OG	54,2	47,3	-15,8	-12,7			52,1	45,3
Ludwigsburger Straße 22		1	NW	EG	61,9	54,9	-8,1	-5,1			59,6	52,5
4 Einwohner		1	NW	1.OG	61,6	54,7	-8,4	-5,3			59,3	52,3

Berechnungspunkt				Lr in dB(A)		Vgl. mit IRW		Anspruch		Lr in dB(A)		
Anschrift, Einwohnerzahl		Fassade		Status Quo						Tempo 30		
Nutzung EG/1.OG/2.OG		Nr.	Seite	Höhe	Tag	Nacht	Tag	Nacht	T	N	Tag	Nacht
EG: Wohnen	1	NW	2.OG	61,2	54,2	-8,8	-5,8				58,9	51,9
1.OG: Wohnen	2	NO	EG	67,2	60,2	-2,8	0,2			X	64,8	57,8
2.OG: Wohnen	2	NO	1.OG	66,5	59,5	-3,5	-0,5				64,2	57,1
	2	NO	2.OG	65,7	58,8	-4,3	-1,2				63,4	56,4
	3	NO	EG	67,2	60,2	-2,8	0,2			X	64,8	57,8
	3	NO	1.OG	66,6	59,6	-3,4	-0,4				64,2	57,2
	3	NO	2.OG	65,8	58,8	-4,2	-1,2				63,4	56,4
	4	SO	EG	62,2	55,3	-7,8	-4,7				60,0	53,0
	4	SO	1.OG	62,3	55,4	-7,7	-4,6				60,1	53,1
	4	SO	2.OG	62,1	55,2	-7,9	-4,8				59,9	52,9
	5	SW	EG	52,7	45,8	-17,3	-14,2				50,9	44,0
	5	SW	1.OG	53,7	46,9	-16,3	-13,1				52,0	45,1
	5	SW	2.OG	55,0	48,1	-15,0	-11,9				53,3	46,5
	6	SW	EG	50,8	43,9	-19,2	-16,1				49,2	42,4
	6	SW	1.OG	52,9	46,1	-17,1	-13,9				51,2	44,5
	6	SW	2.OG	54,1	47,4	-15,9	-12,6				52,6	45,9
Ludwigsburger Straße 9	1	O	1.OG	62,1	54,1	-7,9	-5,9				59,7	51,6
1 Einwohner	1	O	2.OG	62,1	54,1	-7,9	-5,9				59,7	51,6
EG: Wohnen	2	O	EG	66,0	58,0	-4,0	-2,0				63,6	55,6
1.OG: Wohnen	2	O	1.OG	64,4	56,4	-5,6	-3,6				62,1	54,0
2.OG: Wohnen	2	O	2.OG	64,0	56,0	-6,0	-4,0				61,7	53,6
	3	SO	EG	67,1	59,1	-2,9	-0,9				64,8	56,7
	3	SO	1.OG	66,8	58,8	-3,2	-1,2				64,4	56,3
	3	SO	2.OG	66,2	58,1	-3,8	-1,9				63,8	55,7
	4	S	EG	67,6	59,6	-2,4	-0,4				65,2	57,1
	4	S	1.OG	67,4	59,3	-2,6	-0,7				65,0	56,9
	4	S	2.OG	66,7	58,7	-3,3	-1,3				64,4	56,3
	5	S	EG	67,4	59,4	-2,6	-0,6				65,0	56,9
	5	S	1.OG	67,2	59,2	-2,8	-0,8				64,8	56,7
	5	S	2.OG	66,6	58,5	-3,4	-1,5				64,2	56,1
	6	O	EG	68,1	59,1	-1,9	-0,9				65,8	56,7
	6	O	1.OG	67,7	58,7	-2,3	-1,3				65,3	56,3
	6	O	2.OG	67,0	57,9	-3,0	-2,1				64,6	55,5
	7	S	EG	70,5	61,5	0,5	1,5	X	X		68,1	59,0
	7	S	1.OG	69,7	60,7	-0,3	0,7			X	67,4	58,3
	7	S	2.OG	68,8	59,7	-1,2	-0,3				66,4	57,3
	8	W	EG	65,8	56,8	-4,2	-3,2				63,4	54,3
	8	W	1.OG	65,7	56,7	-4,3	-3,3				63,3	54,3
	8	W	2.OG	65,3	56,2	-4,7	-3,8				62,9	53,8
	9	W	EG	63,2	54,2	-6,8	-5,8				60,8	51,7
	9	W	1.OG	63,6	54,6	-6,4	-5,4				61,3	52,2
	9	W	2.OG	63,7	54,7	-6,3	-5,3				61,3	52,2
	10	N	EG	45,2	37,2	-24,8	-22,8				42,9	34,8
	10	N	1.OG	45,2	37,2	-24,8	-22,8				42,8	34,8
	10	N	2.OG	48,0	40,0	-22,0	-20,0				45,7	37,6
Ludwigsburger Straße 11	1	S	EG	64,1	56,0	-5,9	-4,0				61,7	53,6
7 Einwohner	1	S	1.OG	64,8	56,8	-5,2	-3,2				62,4	54,4
EG: Wohnen	1	S	2.OG	64,9	56,9	-5,1	-3,1				62,5	54,5
1.OG: Wohnen	2	S	EG	64,0	55,9	-6,0	-4,1				61,6	53,5
2.OG: Wohnen	2	S	1.OG	64,5	56,4	-5,5	-3,6				62,1	54,0
	2	S	2.OG	64,6	56,5	-5,4	-3,5				62,2	54,1
	3	W	EG	58,9	50,8	-11,1	-9,2				56,5	48,4
	3	W	1.OG	59,3	51,3	-10,7	-8,7				57,0	48,9
	3	W	2.OG	59,7	51,7	-10,3	-8,3				57,3	49,3
	4	N	EG	45,3	37,3	-24,7	-22,7				43,0	34,9



Berechnungspunkt				Lr in dB(A)		Vgl. mit IRW		Anspruch		Lr in dB(A)		
Anschrift, Einwohnerzahl		Fassade		Status Quo						Tempo 30		
Nutzung EG/1.OG/2.OG		Nr.	Seite	Höhe	Tag	Nacht	Tag	Nacht	T	N	Tag	Nacht
		4	N	1.OG	44,8	36,8	-25,2	-23,2			42,5	34,5
		4	N	2.OG	47,7	39,7	-22,3	-20,3			45,3	37,3
		5	N	EG	43,2	36,1	-26,8	-23,9			40,8	33,7
		5	N	1.OG	42,4	35,4	-27,6	-24,6			40,1	33,0
		5	N	2.OG	45,7	38,7	-24,3	-21,3			43,4	36,3
		6	O	EG	59,1	52,0	-10,9	-8,0			56,7	49,6
		6	O	1.OG	60,1	53,1	-9,9	-6,9			57,7	50,6
		6	O	2.OG	60,4	53,4	-9,6	-6,6			58,1	51,0
Ludwigsburger Straße 17		1	N	EG	39,1	32,3	-30,9	-27,7			37,7	31,0
6 Einwohner		1	N	1.OG	41,5	34,7	-28,5	-25,3			40,1	33,3
EG: Laden		1	N	2.OG	46,0	39,0	-24,0	-21,0			44,4	37,5
1.OG: Wohnen		2	N	EG	43,3	36,3	-26,7	-23,7			41,4	34,4
2.OG: Wohnen		2	N	1.OG	43,4	36,4	-26,6	-23,6			41,8	34,8
		2	N	2.OG	46,3	39,4	-23,7	-20,6			44,7	37,8
		3	O	EG	54,2	47,3	-15,8	-12,7			52,0	45,1
		3	O	1.OG	55,6	48,7	-14,4	-11,3			53,5	46,6
		3	O	2.OG	56,5	49,5	-13,5	-10,5			54,4	47,5
		4	S	EG	60,1	53,1	-9,9	-6,9			57,8	50,8
		4	S	1.OG	61,3	54,3	-8,7	-5,7			59,0	52,0
		4	S	2.OG	61,6	54,6	-8,4	-5,4			59,3	52,3
		5	S	EG	60,4	53,4	-9,6	-6,6			58,0	51,0
		5	S	1.OG	61,2	54,2	-8,8	-5,8			58,9	51,9
		5	S	2.OG	61,4	54,4	-8,6	-5,6			59,2	52,2
Ludwigsburger Straße 19		1	SO	1.OG	61,7	54,7	-8,3	-5,3			59,4	52,4
13 Einwohner		1	SO	2.OG	61,8	54,8	-8,2	-5,2			59,5	52,5
EG: Wohnen		2	SW	EG	65,8	58,8	-4,2	-1,2			63,4	56,4
1.OG: Wohnen		2	SW	1.OG	65,5	58,5	-4,5	-1,5			63,1	56,1
2.OG: Wohnen		2	SW	2.OG	64,9	58,0	-5,1	-2,0			62,6	55,6
		3	NW	EG	60,9	53,9	-9,1	-6,1			58,5	51,5
		3	NW	1.OG	61,1	54,1	-8,9	-5,9			58,7	51,7
		3	NW	2.OG	61,0	54,0	-9,0	-6,0			58,6	51,6
		4	NW	EG	58,2	51,2	-11,8	-8,8			55,9	48,8
		4	NW	1.OG	59,0	52,0	-11,0	-8,0			56,7	49,6
		4	NW	2.OG	59,2	52,2	-10,8	-7,8			56,9	49,9
		5	NO	EG	47,0	40,0	-23,0	-20,0			44,9	37,9
		5	NO	1.OG	48,2	41,3	-21,8	-18,7			46,3	39,3
		5	NO	2.OG	49,9	43,0	-20,1	-17,0			48,0	41,2
		6	NO	EG	47,8	40,9	-22,2	-19,1			45,6	38,6
		6	NO	1.OG	49,0	42,0	-21,0	-18,0			46,8	39,8
		6	NO	2.OG	50,5	43,5	-19,5	-16,5			48,4	41,5
		7	SO	EG	53,9	47,0	-16,1	-13,0			51,6	44,6
		7	SO	1.OG	54,7	47,8	-15,3	-12,2			52,5	45,6
		7	SO	2.OG	55,1	48,2	-14,9	-11,8			53,0	46,1
		8	SW	EG	55,2	48,3	-14,8	-11,7			52,9	45,9
		8	SW	1.OG	60,5	53,5	-9,5	-6,5			58,2	51,2
		8	SW	2.OG	60,9	54,0	-9,1	-6,0			58,7	51,7
		9	SO	EG	49,1	42,2	-20,9	-17,8			46,9	39,9
		9	SO	1.OG	60,8	53,8	-9,2	-6,2			58,4	51,4
		9	SO	2.OG	61,0	54,1	-9,0	-5,9			58,7	51,8
Ludwigsburger Straße 21		1	SW	EG	66,3	59,3	-3,7	-0,7			63,9	56,9
4 Einwohner		1	SW	1.OG	66,0	59,0	-4,0	-1,0			63,7	56,6
EG: Wohnen		1	SW	2.OG	65,4	58,4	-4,6	-1,6			63,1	56,1
1.OG: Wohnen		2	NW	EG	62,7	55,8	-7,3	-4,2			60,4	53,3
2.OG: Wohnen		2	NW	1.OG	62,7	55,8	-7,3	-4,2			60,4	53,4
		2	NW	2.OG	62,5	55,6	-7,5	-4,4			60,2	53,2

Berechnungspunkt				Lr in dB(A)		Vgl. mit IRW		Anspruch		Lr in dB(A)		
Anschrift, Einwohnerzahl		Fassade		Status Quo						Tempo 30		
Nutzung EG/1.OG/2.OG		Nr.	Seite	Höhe	Tag	Nacht	Tag	Nacht	T	N	Tag	Nacht
		3	SW	EG	62,3	55,3	-7,7	-4,7			59,9	52,9
		3	SW	1.OG	62,7	55,7	-7,3	-4,3			60,3	53,3
		3	SW	2.OG	62,5	55,5	-7,5	-4,5			60,2	53,2
		4	NW	EG	59,0	52,1	-11,0	-7,9			56,7	49,7
		4	NW	1.OG	59,9	52,9	-10,1	-7,1			57,6	50,6
		4	NW	2.OG	59,9	53,0	-10,1	-7,0			57,6	50,7
		5	NO	EG	46,9	40,2	-23,1	-19,8			45,4	38,9
		5	NO	1.OG	49,3	42,6	-20,7	-17,4			47,7	41,1
		5	NO	2.OG	51,4	44,6	-18,6	-15,4			49,7	43,0
		6	NO	EG	46,0	39,4	-24,0	-20,6			44,7	38,2
		6	NO	1.OG	49,0	42,3	-21,0	-17,7			47,5	41,0
		6	NO	2.OG	51,9	45,0	-18,1	-15,0			50,1	43,4
		7	SO	EG	61,1	54,1	-8,9	-5,9			58,7	51,7
		7	SO	1.OG	61,6	54,6	-8,4	-5,4			59,3	52,3
		7	SO	2.OG	61,5	54,6	-8,5	-5,4			59,2	52,3
Ludwigsburger Straße 23		1	NO	EG	45,1	38,3	-24,9	-21,7			43,3	36,7
8 Einwohner		1	NO	1.OG	45,4	38,7	-24,6	-21,3			43,9	37,2
EG: Wohnen		1	NO	2.OG	47,7	40,8	-22,3	-19,2			45,8	38,8
1.OG: Wohnen		2	NW	EG	45,0	38,3	-25,0	-21,7			43,3	36,6
2.OG: Wohnen		2	NW	1.OG	45,8	39,0	-24,2	-21,0			44,1	37,4
		2	NW	2.OG	48,3	41,4	-21,7	-18,6			46,3	39,4
		3	NO	EG	46,5	40,0	-23,5	-20,0			45,4	39,1
		3	NO	1.OG	47,8	41,3	-22,2	-18,7			46,8	40,5
		3	NO	2.OG	49,6	42,9	-20,4	-17,1			48,3	41,7
		4	SO	EG	43,8	37,6	-26,2	-22,4			43,3	37,1
		4	SO	1.OG	45,8	39,6	-24,2	-20,4			45,2	39,0
		4	SO	2.OG	48,1	41,6	-21,9	-18,4			47,1	40,7
		5	NO	EG	45,9	39,5	-24,1	-20,5			45,1	38,8
		5	NO	1.OG	47,7	41,2	-22,3	-18,8			46,8	40,5
		5	NO	2.OG	49,3	42,7	-20,7	-17,3			48,1	41,5
		6	SO	EG	60,1	53,2	-9,9	-6,8			57,8	50,8
		6	SO	1.OG	60,3	53,4	-9,7	-6,6			58,0	51,0
		6	SO	2.OG	60,0	53,1	-10,0	-6,9			57,8	50,8
		7	SW	EG	66,4	59,4	-3,6	-0,6			64,0	57,0
		7	SW	1.OG	66,3	59,3	-3,7	-0,7			63,9	56,9
		7	SW	2.OG	65,7	58,7	-4,3	-1,3			63,3	56,3
Ludwigsburger Straße 23/1		2	SW	EG	66,5	59,5	-3,5	-0,5			64,1	57,1
4 Einwohner		2	SW	1.OG	66,3	59,3	-3,7	-0,7			63,9	56,9
EG: Wohnen		2	SW	2.OG	65,6	58,7	-4,4	-1,3			63,3	56,3
1.OG: Wohnen		3	SW	EG	66,5	59,5	-3,5	-0,5			64,1	57,1
2.OG: Wohnen		3	SW	1.OG	66,3	59,3	-3,7	-0,7			63,9	56,9
		3	SW	2.OG	65,6	58,7	-4,4	-1,3			63,3	56,3
		4	NW	EG	61,5	54,5	-8,5	-5,5			59,1	52,1
		4	NW	1.OG	61,6	54,6	-8,4	-5,4			59,2	52,2
		4	NW	2.OG	61,4	54,4	-8,6	-5,6			59,1	52,0
		5	NO	EG	49,5	42,7	-20,5	-17,3			47,8	41,2
		5	NO	1.OG	46,9	40,5	-23,1	-19,5			46,2	39,8
		5	NO	2.OG	48,2	41,5	-21,8	-18,5			46,9	40,2
		6	NO	EG	47,0	40,5	-23,0	-19,5			45,7	39,3
		6	NO	1.OG	47,0	40,5	-23,0	-19,5			45,9	39,6
		6	NO	2.OG	48,8	42,1	-21,2	-17,9			47,4	40,7
Ludwigsburger Straße 25		2	SW	EG	66,2	59,2	-3,8	-0,8			63,8	56,8
3 Einwohner		2	SW	1.OG	65,9	58,9	-4,1	-1,1			63,6	56,6
EG: Wohnen		2	SW	2.OG	65,3	58,3	-4,7	-1,7			63,0	56,0
1.OG: Wohnen		3	NW	EG	61,8	54,8	-8,2	-5,2			59,4	52,4

Berechnungspunkt				Lr in dB(A)		Vgl. mit IRW		Anspruch		Lr in dB(A)		
Anschrift, Einwohnerzahl		Fassade		Status Quo						Tempo 30		
Nutzung EG/1.OG/2.OG		Nr.	Seite	Höhe	Tag	Nacht	Tag	Nacht	T	N	Tag	Nacht
2.OG: Wohnen	3	NW	1.OG	61,7	54,7	-8,3	-5,3				59,3	52,3
	3	NW	2.OG	61,4	54,4	-8,6	-5,6				59,0	52,0
	4	NW	EG	58,7	51,7	-11,3	-8,3				56,3	49,3
	4	NW	1.OG	58,9	51,9	-11,1	-8,1				56,6	49,6
	4	NW	2.OG	58,8	51,8	-11,2	-8,2				56,5	49,5
	5	NO	EG	47,4	40,8	-22,6	-19,2				46,3	39,8
	5	NO	1.OG	49,7	43,0	-20,3	-17,0				48,3	41,7
	5	NO	2.OG	50,5	43,7	-19,5	-16,3				49,1	42,3
	6	SO	EG	43,2	36,9	-26,8	-23,1				42,8	36,4
	6	SO	1.OG	44,7	38,2	-25,3	-21,8				44,1	37,7
	6	SO	2.OG	47,8	41,2	-22,2	-18,8				47,0	40,4
	7	NO	EG	45,1	38,4	-24,9	-21,6				43,5	36,8
	7	NO	1.OG	47,9	41,1	-22,1	-18,9				46,1	39,3
	7	NO	2.OG	49,8	43,0	-20,2	-17,0				48,1	41,3
Ludwigsburger Straße 25/1	1	SO	1.OG	60,4	53,4	-9,6	-6,6				58,1	51,1
6 Einwohner	1	SO	2.OG	60,5	53,6	-9,5	-6,4				58,4	51,5
EG: Wohnen	2	SO	EG	62,4	55,5	-7,6	-4,5				60,1	53,1
1.OG: Wohnen	2	SO	1.OG	62,6	55,6	-7,4	-4,4				60,3	53,3
2.OG: Wohnen	2	SO	2.OG	62,4	55,5	-7,6	-4,5				60,2	53,3
	3	SW	EG	66,0	59,1	-4,0	-0,9				63,7	56,7
	3	SW	1.OG	65,9	58,9	-4,1	-1,1				63,5	56,5
	3	SW	2.OG	65,3	58,3	-4,7	-1,7				63,0	56,0
	4	NW	EG	43,6	36,7	-26,4	-23,3				41,6	34,8
	4	NW	1.OG	46,8	39,9	-23,2	-20,1				44,8	37,9
	4	NW	2.OG	49,5	42,7	-20,5	-17,3				47,7	40,9
	5	NO	EG	45,5	39,1	-24,5	-20,9				44,4	38,1
	5	NO	1.OG	48,0	41,5	-22,0	-18,5				46,7	40,2
	5	NO	2.OG	49,6	42,9	-20,4	-17,1				48,2	41,5
	6	SO	EG	42,6	36,0	-27,4	-24,0				41,6	35,1
	6	SO	1.OG	45,4	38,9	-24,6	-21,1				44,4	38,0
	6	SO	2.OG	50,0	43,4	-20,0	-16,6				49,3	42,8
	7	NO	EG	43,7	37,0	-26,3	-23,0				42,4	35,8
	7	NO	1.OG	46,1	39,5	-23,9	-20,5				44,9	38,3
	7	NO	2.OG	49,6	43,0	-20,4	-17,0				48,7	42,2
Ludwigsburger Straße 27	1	N	EG	44,0	37,7	-26,0	-22,3				43,2	37,0
3 Einwohner	1	N	1.OG	45,7	39,4	-24,3	-20,6				44,9	38,7
EG: Wohnen	1	N	2.OG	47,5	41,0	-22,5	-19,0				46,4	40,0
1.OG: Wohnen	2	O	EG	54,4	47,6	-15,6	-12,4				53,0	46,2
2.OG: Wohnen	2	O	1.OG	56,5	49,6	-13,5	-10,4				54,9	48,1
	2	O	2.OG	57,4	50,5	-12,6	-9,5				55,9	49,0
	3	O	EG	55,7	48,8	-14,3	-11,2				54,1	47,3
	3	O	1.OG	58,1	51,2	-11,9	-8,8				56,4	49,5
	3	O	2.OG	58,8	51,9	-11,2	-8,1				57,1	50,2
	4	SO	EG	59,3	52,4	-10,7	-7,6				57,3	50,4
	4	SO	1.OG	61,6	54,7	-8,4	-5,3				59,6	52,6
	4	SO	2.OG	61,7	54,8	-8,3	-5,2				59,8	52,8
	5	SW	EG	65,0	58,0	-5,0	-2,0				62,7	55,7
	5	SW	1.OG	66,0	59,0	-4,0	-1,0				63,7	56,7
	5	SW	2.OG	65,6	58,7	-4,4	-1,3				63,4	56,4
	6	NW	EG	60,6	53,7	-9,4	-6,3				58,3	51,3
	6	NW	1.OG	61,5	54,5	-8,5	-5,5				59,2	52,2
	6	NW	2.OG	61,4	54,5	-8,6	-5,5				59,2	52,2
	7	NW	EG	55,6	48,6	-14,4	-11,4				53,3	46,3
	7	NW	1.OG	58,0	51,1	-12,0	-8,9				55,8	48,8
	7	NW	2.OG	58,2	51,3	-11,8	-8,7				56,0	49,1

Berechnungspunkt				Lr in dB(A)		Vgl. mit IRW		Anspruch		Lr in dB(A)		
Anschrift, Einwohnerzahl		Fassade		Status Quo						Tempo 30		
Nutzung EG/1.OG/2.OG		Nr.	Seite	Höhe	Tag	Nacht	Tag	Nacht	T	N	Tag	Nacht
		8	SW	EG	57,1	50,1	-12,9	-9,9			54,7	47,7
		8	SW	1.OG	59,1	52,1	-10,9	-7,9			56,8	49,8
		8	SW	2.OG	59,2	52,3	-10,8	-7,7			57,0	50,1
		9	W	EG	58,0	51,0	-12,0	-9,0			55,6	48,6
		9	W	1.OG	59,3	52,4	-10,7	-7,6			57,0	50,1
		9	W	2.OG	59,4	52,5	-10,6	-7,5			57,2	50,3
		10	N	EG	50,4	43,4	-19,6	-16,6			48,1	41,0
		10	N	1.OG	43,8	37,0	-26,2	-23,0			42,3	35,5
		10	N	2.OG	47,7	40,9	-22,3	-19,1			46,4	39,6
		11	W	EG	43,0	36,2	-27,0	-23,8			41,2	34,4
		11	W	1.OG	49,5	42,6	-20,5	-17,4			47,5	40,6
		11	W	2.OG	51,2	44,4	-18,8	-15,6			49,4	42,6
		12	W	1.OG	55,5	48,6	-14,5	-11,4			53,3	46,3
		12	W	2.OG	55,8	48,9	-14,2	-11,1			53,7	46,8
Obere Straße 1		1	W	1.OG	64,2	55,2	-5,8	-4,8			61,8	52,8
3 Einwohner		1	W	2.OG	64,2	55,3	-5,8	-4,7			61,8	52,8
EG: Wohnen		2	N	EG	66,4	57,4	-3,6	-2,6			64,1	55,0
1.OG: Wohnen		2	N	1.OG	67,0	58,0	-3,0	-2,0			64,6	55,6
2.OG: Wohnen		2	N	2.OG	66,9	57,9	-3,1	-2,1			64,5	55,5
		3	O	EG	63,2	54,2	-6,8	-5,8			60,8	51,8
		3	O	1.OG	64,1	55,1	-5,9	-4,9			61,7	52,6
		3	O	2.OG	64,2	55,2	-5,8	-4,8			61,8	52,7
		4	S	EG	48,4	39,4	-21,6	-20,6			46,0	37,0
		4	S	1.OG	50,1	41,2	-19,9	-18,8			47,8	38,8
		4	S	2.OG	52,8	43,8	-17,2	-16,2			50,4	41,4
		5	W	EG	50,4	41,4	-19,6	-18,6			48,0	39,0
		5	W	1.OG	58,1	49,1	-11,9	-10,9			55,7	46,7
		5	W	2.OG	58,5	49,5	-11,5	-10,5			56,1	47,1
		6	W	EG	48,1	39,2	-21,9	-20,8			45,7	36,8
		6	W	1.OG	53,3	44,4	-16,7	-15,6			50,9	41,9
		6	W	2.OG	54,6	45,7	-15,4	-14,3			52,2	43,3
		7	W	EG	54,9	46,1	-15,1	-13,9			52,5	43,7
		7	W	1.OG	62,4	53,4	-7,6	-6,6			60,0	51,0
		7	W	2.OG	62,7	53,8	-7,3	-6,2			60,4	51,4
Obere Straße 3		1	W	EG	53,6	45,6	-16,4	-14,4			51,3	43,2
2 Einwohner		1	W	1.OG	54,4	46,3	-15,6	-13,7			52,0	43,9
EG: Wohnen		1	W	2.OG	54,6	46,6	-15,4	-13,4			52,3	44,2
1.OG: Wohnen		2	N	EG	64,7	55,8	-5,3	-4,2			62,4	53,3
2.OG: Wohnen		2	N	1.OG	65,2	56,3	-4,8	-3,7			62,9	53,8
		2	N	2.OG	65,3	56,3	-4,7	-3,7			62,9	53,9
		3	N	EG	65,1	56,1	-4,9	-3,9			62,7	53,7
		3	N	1.OG	65,6	56,6	-4,4	-3,4			63,2	54,2
		3	N	2.OG	65,7	56,7	-4,3	-3,3			63,3	54,3
		4	O	EG	56,4	47,4	-13,6	-12,6			54,1	45,0
		4	O	1.OG	61,3	52,3	-8,7	-7,7			59,0	49,9
		4	O	2.OG	61,4	52,4	-8,6	-7,6			59,1	50,0
Oberriexinger Straße 7		1	W	EG	69,0	62,0	-1,0	2,0		X	66,6	59,5
1 Einwohner		1	W	1.OG	67,6	60,6	-2,4	0,6		X	65,2	58,2
EG: Laden		1	W	2.OG	66,6	59,6	-3,4	-0,4			64,2	57,1
1.OG: Wohnen		2	N	EG	68,0	60,9	-2,0	0,9		X	65,6	58,5
2.OG: Wohnen		2	N	1.OG	67,5	60,4	-2,5	0,4		X	65,1	58,0
		2	N	2.OG	66,9	59,8	-3,1	-0,2			64,5	57,4
		3	O	EG	54,9	47,7	-15,1	-12,3			52,5	45,3
		3	O	1.OG	54,8	47,6	-15,2	-12,4			52,4	45,3
		3	O	2.OG	55,1	48,0	-14,9	-12,0			52,8	45,7

Berechnungspunkt				Lr in dB(A)		Vgl. mit IRW		Anspruch		Lr in dB(A)		
Anschrift, Einwohnerzahl		Fassade		Status Quo						Tempo 30		
Nutzung EG/1.OG/2.OG		Nr.	Seite	Höhe	Tag	Nacht	Tag	Nacht	T	N	Tag	Nacht
Oberriexinger Straße 9		2	W	EG	69,0	62,0	-1,0	2,0		X	66,6	59,5
0 Einwohner		2	W	1.OG	67,6	60,6	-2,4	0,6		X	65,2	58,2
EG: Laden		2	W	2.OG	66,5	59,5	-3,5	-0,5			64,1	57,1
1.OG: Wohnen		4	O	EG	49,1	42,0	-20,9	-18,0			46,8	39,7
2.OG: Wohnen		4	O	1.OG	51,0	43,9	-19,0	-16,1			48,7	41,6
		4	O	2.OG	52,4	45,4	-17,6	-14,6			50,2	43,2
Schloßgartenstraße 2		1	O	EG	52,0	45,0	-18,0	-15,0			49,8	42,8
4 Einwohner		1	O	1.OG	52,2	45,3	-17,8	-14,7			50,1	43,1
EG: Wohnen		1	O	2.OG	53,8	46,9	-16,2	-13,1			51,7	44,8
1.OG: Wohnen		2	N	EG	50,1	43,1	-19,9	-16,9			47,9	40,9
2.OG: Wohnen		2	N	1.OG	49,8	42,8	-20,2	-17,2			47,7	40,7
		2	N	2.OG	51,5	44,5	-18,5	-15,5			49,3	42,2
		3	O	EG	59,4	52,4	-10,6	-7,6			57,1	50,0
		3	O	1.OG	59,8	52,8	-10,2	-7,2			57,5	50,4
		3	O	2.OG	60,1	53,0	-9,9	-7,0			57,8	50,7
		4	S	EG	61,6	54,6	-8,4	-5,4			59,2	52,2
		4	S	1.OG	62,2	55,2	-7,8	-4,8			59,9	52,8
		4	S	2.OG	62,3	55,3	-7,7	-4,7			60,0	52,9
		5	O	EG	63,2	56,1	-6,8	-3,9			60,8	53,7
		5	O	1.OG	63,7	56,7	-6,3	-3,3			61,3	54,3
		5	O	2.OG	63,8	56,7	-6,2	-3,3			61,4	54,3
		6	S	EG	64,4	57,3	-5,6	-2,7			62,0	54,9
		6	S	1.OG	65,1	58,1	-4,9	-1,9			62,8	55,7
		6	S	2.OG	65,3	58,3	-4,7	-1,7			63,0	55,9
		7	W	EG	58,1	51,1	-11,9	-8,9			55,8	48,7
		7	W	1.OG	59,6	52,6	-10,4	-7,4			57,3	50,2
		7	W	2.OG	60,3	53,2	-9,7	-6,8			58,0	50,9
		8	W	EG	56,6	49,6	-13,4	-10,4			54,3	47,2
		8	W	1.OG	58,2	51,1	-11,8	-8,9			55,8	48,8
		8	W	2.OG	59,0	52,0	-11,0	-8,0			56,7	49,6
Schmale Straße 19		2	W	EG	54,9	47,9	-15,1	-12,1			52,5	45,5
2 Einwohner		2	W	1.OG	55,0	47,9	-15,0	-12,1			52,6	45,5
EG: Wohnen		2	W	2.OG	55,1	48,1	-14,9	-11,9			52,9	45,9
1.OG: Wohnen		3	N	EG	64,6	57,6	-5,4	-2,4			62,3	55,2
2.OG: Wohnen		3	N	1.OG	64,2	57,1	-5,8	-2,9			61,8	54,7
		3	N	2.OG	63,5	56,5	-6,5	-3,5			61,2	54,1
		4	O	EG	63,5	56,5	-6,5	-3,5			61,2	54,1
		4	O	1.OG	63,4	56,4	-6,6	-3,6			61,0	54,0
		4	O	2.OG	62,9	55,9	-7,1	-4,1			60,6	53,6
		5	SO	EG	59,8	52,8	-10,2	-7,2			57,5	50,5
		5	SO	1.OG	60,4	53,4	-9,6	-6,6			58,1	51,1
		5	SO	2.OG	60,4	53,4	-9,6	-6,6			58,1	51,1
		6	O	EG	59,6	52,6	-10,4	-7,4			57,3	50,2
		6	O	1.OG	60,5	53,5	-9,5	-6,5			58,1	51,1
		6	O	2.OG	60,5	53,5	-9,5	-6,5			58,2	51,2
		7	S	EG	53,0	46,1	-17,0	-13,9			50,8	43,9
		7	S	1.OG	55,0	48,1	-15,0	-11,9			52,9	46,0
		7	S	2.OG	56,3	49,4	-13,7	-10,6			54,3	47,4
Schmale Straße 20		1	S	1.OG	58,5	51,5	-11,5	-8,5			56,2	49,2
3 Einwohner		1	S	2.OG	58,9	52,0	-11,1	-8,0			56,7	49,7
EG: Wohnen		2	S	EG	49,4	42,5	-20,6	-17,5			47,2	40,3
1.OG: Wohnen		2	S	1.OG	56,3	49,4	-13,7	-10,6			54,0	47,1
2.OG: Wohnen		2	S	2.OG	57,1	50,1	-12,9	-9,9			54,9	48,0
		3	W	EG	56,0	49,0	-14,0	-11,0			53,7	46,6
		3	W	1.OG	57,5	50,5	-12,5	-9,5			55,2	48,2

Berechnungspunkt				Lr in dB(A)		Vgl. mit IRW		Anspruch		Lr in dB(A)		
Anschrift, Einwohnerzahl		Fassade		Status Quo						Tempo 30		
Nutzung EG/1.OG/2.OG		Nr.	Seite	Höhe	Tag	Nacht	Tag	Nacht	T	N	Tag	Nacht
		3	W	2.OG	58,2	51,2	-11,8	-8,8			55,9	48,9
		4	N	EG	63,9	56,9	-6,1	-3,1			61,6	54,5
		4	N	1.OG	63,8	56,8	-6,2	-3,2			61,4	54,3
		4	N	2.OG	63,3	56,3	-6,7	-3,7			60,9	53,8
		5	N	EG	65,6	58,7	-4,4	-1,3			63,3	56,2
		5	N	1.OG	65,0	58,0	-5,0	-2,0			62,6	55,6
		5	N	2.OG	64,0	57,0	-6,0	-3,0			61,7	54,6
		6	NO	EG	67,6	60,6	-2,4	0,6		X	65,2	58,2
		6	NO	1.OG	66,7	59,7	-3,3	-0,3			64,4	57,3
		6	NO	2.OG	65,7	58,7	-4,3	-1,3			63,3	56,3
		7	O	EG	64,8	57,8	-5,2	-2,2			62,4	55,4
		7	O	1.OG	64,6	57,6	-5,4	-2,4			62,2	55,2
		7	O	2.OG	64,0	57,0	-6,0	-3,0			61,6	54,6
Sersheimer Straße 1		1	NW	EG	62,4	55,4	-7,6	-4,6			60,1	53,0
0 Einwohner		1	NW	1.OG	62,1	55,0	-7,9	-5,0			59,7	52,6
EG: Laden		1	NW	2.OG	61,4	54,4	-8,6	-5,6			59,1	52,0
1.OG: Wohnen		2	NO	EG	71,0	64,0	1,0	4,0	X	X	68,6	61,5
2.OG: Wohnen		2	NO	1.OG	70,1	63,0	0,1	3,0	X	X	67,7	60,6
		2	NO	2.OG	69,0	62,0	-1,0	2,0		X	66,7	59,6
		3	NO	EG	71,2	64,1	1,2	4,1	X	X	68,8	61,7
		3	NO	1.OG	70,1	63,1	0,1	3,1	X	X	67,8	60,7
		3	NO	2.OG	69,1	62,0	-0,9	2,0		X	66,7	59,6
		4	NO	EG	71,0	64,0	1,0	4,0	X	X	68,6	61,6
		4	NO	1.OG	70,1	63,0	0,1	3,0	X	X	67,7	60,6
		4	NO	2.OG	69,0	62,0	-1,0	2,0		X	66,6	59,5
		5	SO	EG	67,7	60,6	-2,3	0,6		X	65,3	58,2
		5	SO	1.OG	67,6	60,6	-2,4	0,6		X	65,2	58,2
		5	SO	2.OG	67,0	60,0	-3,0	0,0			64,7	57,6
		6	S	EG	59,1	52,1	-10,9	-7,9			56,7	49,7
		6	S	1.OG	61,2	54,1	-8,8	-5,9			58,8	51,7
		6	S	2.OG	61,0	54,0	-9,0	-6,0			58,6	51,6
		7	SW	EG	52,5	45,4	-17,5	-14,6			50,2	43,1
		7	SW	1.OG	56,0	48,9	-14,0	-11,1			53,6	46,6
		7	SW	2.OG	57,1	50,0	-12,9	-10,0			54,8	47,7
		8	SW	EG	48,6	41,6	-21,4	-18,4			46,4	39,3
		8	SW	1.OG	53,0	46,0	-17,0	-14,0			50,8	43,7
		8	SW	2.OG	55,0	48,0	-15,0	-12,0			52,8	45,8
Sersheimer Straße 3		1	NW	EG	65,1	58,1	-4,9	-1,9			62,8	55,7
8 Einwohner		1	NW	1.OG	65,2	58,2	-4,8	-1,8			62,8	55,8
EG: Wohnen		1	NW	2.OG	64,9	57,8	-5,1	-2,2			62,5	55,4
1.OG: Wohnen		2	NO	EG	70,8	63,8	0,8	3,8	X	X	68,4	61,4
2.OG: Wohnen		2	NO	1.OG	69,9	62,9	-0,1	2,9		X	67,5	60,5
		2	NO	2.OG	69,0	61,9	-1,0	1,9		X	66,6	59,5
		3	NO	EG	70,9	63,9	0,9	3,9	X	X	68,5	61,5
		3	NO	1.OG	70,1	63,0	0,1	3,0	X	X	67,7	60,6
		3	NO	2.OG	69,1	62,1	-0,9	2,1		X	66,7	59,6
		4	SO	EG	62,1	55,1	-7,9	-4,9			59,7	52,6
		4	SO	1.OG	61,9	54,8	-8,1	-5,2			59,5	52,4
		4	SO	2.OG	61,4	54,4	-8,6	-5,6			59,1	52,0
		5	SW	EG								
		5	SW	1.OG	50,0	43,0	-20,0	-17,0			47,9	40,8
		5	SW	2.OG	52,8	45,8	-17,2	-14,2			50,8	43,7
		6	SW	EG								
		6	SW	1.OG	49,0	42,0	-21,0	-18,0			46,9	39,9
		6	SW	2.OG	52,5	45,5	-17,5	-14,5			50,4	43,4



Berechnungspunkt				Lr in dB(A)		Vgl. mit IRW		Anspruch		Lr in dB(A)		
Anschrift, Einwohnerzahl		Fassade		Status Quo						Tempo 30		
Nutzung EG/1.OG/2.OG		Nr.	Seite	Höhe	Tag	Nacht	Tag	Nacht	T	N	Tag	Nacht
Sersheimer Straße 5	1	NW	EG	60,0	52,9	-10,0	-7,1				57,7	50,5
13 Einwohner	1	NW	1.OG	60,0	52,8	-10,0	-7,2				57,7	50,4
EG: Wohnen / Laden	1	NW	2.OG	60,0	52,8	-10,0	-7,2				57,7	50,5
1.OG: Wohnen	2	NW	EG	64,0	56,8	-6,0	-3,2				61,7	54,5
2.OG: Wohnen	2	NW	1.OG	63,8	56,6	-6,2	-3,4				61,4	54,2
	2	NW	2.OG	63,3	56,1	-6,7	-3,9				61,0	53,8
	3	NO	EG	69,4	62,2	-0,6	2,2		X		67,1	59,9
	3	NO	1.OG	69,1	61,9	-0,9	1,9		X		66,8	59,6
	3	NO	2.OG	68,4	61,2	-1,6	1,2		X		66,1	58,9
	4	NO	EG	69,7	62,5	-0,3	2,5		X		67,4	60,2
	4	NO	1.OG	69,4	62,3	-0,6	2,3		X		67,2	59,9
	4	NO	2.OG	68,7	61,6	-1,3	1,6		X		66,5	59,3
	5	NO	EG	69,8	62,7	-0,2	2,7		X		67,6	60,4
	5	NO	1.OG	69,7	62,5	-0,3	2,5		X		67,5	60,3
	5	NO	2.OG	69,0	61,8	-1,0	1,8		X		66,8	59,6
	6	SO	EG									
	6	SO	1.OG	64,6	57,4	-5,4	-2,6				62,6	55,3
	6	SO	2.OG	64,6	57,4	-5,4	-2,6				62,6	55,3
	7	SW	EG									
	7	SW	1.OG	42,0	34,8	-28,0	-25,2				40,1	32,9
	7	SW	2.OG	47,2	40,2	-22,8	-19,8				45,6	38,6
	8	SO	EG									
	8	SO	1.OG	43,0	35,9	-27,0	-24,1				41,1	34,0
	8	SO	2.OG	49,5	42,4	-20,5	-17,6				47,6	40,5
	9	SW	EG									
	9	SW	1.OG	41,6	34,5	-28,4	-25,5				39,9	32,7
	9	SW	2.OG	46,5	39,5	-23,5	-20,5				44,8	37,9
	10	SW	EG									
	10	SW	1.OG	41,7	34,7	-28,3	-25,3				40,0	33,0
	10	SW	2.OG	46,4	39,4	-23,6	-20,6				44,7	37,8
Sersheimer Straße 7	1	NW	EG	63,0	55,8	-7,0	-4,2				60,7	53,4
11 Einwohner	1	NW	1.OG	62,7	55,5	-7,3	-4,5				60,4	53,2
EG: Wohnen	1	NW	2.OG	62,4	55,2	-7,6	-4,8				60,1	52,9
1.OG: Wohnen	2	NO	EG	68,6	61,4	-1,4	1,4		X		66,2	59,0
2.OG: Wohnen	2	NO	1.OG	68,1	61,0	-1,9	1,0		X		65,8	58,6
	2	NO	2.OG	67,5	60,3	-2,5	0,3		X		65,2	58,0
	3	NO	EG	68,9	61,7	-1,1	1,7		X		66,6	59,4
	3	NO	1.OG	68,5	61,4	-1,5	1,4		X		66,2	59,0
	3	NO	2.OG	67,9	60,7	-2,1	0,7		X		65,6	58,3
	4	SO	EG	63,0	55,8	-7,0	-4,2				60,6	53,4
	4	SO	1.OG	63,1	56,0	-6,9	-4,0				60,8	53,6
	4	SO	2.OG	62,5	55,4	-7,5	-4,6				60,2	53,0
	5	SW	EG	46,0	38,9	-24,0	-21,1				43,8	36,6
	5	SW	1.OG	47,6	40,5	-22,4	-19,5				45,5	38,5
	5	SW	2.OG	46,8	39,8	-23,2	-20,2				45,2	38,3
	6	SW	EG	39,7	32,6	-30,3	-27,4				37,9	30,8
	6	SW	1.OG	42,4	35,4	-27,6	-24,6				40,8	33,8
	6	SW	2.OG	46,7	39,6	-23,3	-20,4				45,1	38,0
Sersheimer Straße 9	1	SW	1.OG	46,2	39,1	-23,8	-20,9				44,5	37,4
15 Einwohner	1	SW	2.OG	46,6	39,6	-23,4	-20,4				45,2	38,2
EG: Wohnen	2	NW	EG	62,5	55,4	-7,5	-4,6				60,2	53,0
1.OG: Wohnen	2	NW	1.OG	62,6	55,5	-7,4	-4,5				60,3	53,1
2.OG: Wohnen	2	NW	2.OG	62,3	55,1	-7,7	-4,9				60,0	52,8
	3	NO	EG	67,9	60,7	-2,1	0,7		X		65,5	58,3
	3	NO	1.OG	67,6	60,4	-2,4	0,4		X		65,3	58,1

Berechnungspunkt				Lr in dB(A)		Vgl. mit IRW		Anspruch		Lr in dB(A)		
Anschrift, Einwohnerzahl		Fassade		Status Quo						Tempo 30		
Nutzung EG/1.OG/2.OG		Nr.	Seite	Höhe	Tag	Nacht	Tag	Nacht	T	N	Tag	Nacht
		3	NO	2.OG	67,1	59,9	-2,9	-0,1			64,8	57,6
		4	NO	EG	68,0	60,8	-2,0	0,8		X	65,6	58,4
		4	NO	1.OG	67,8	60,6	-2,2	0,6		X	65,5	58,3
		4	NO	2.OG	67,3	60,1	-2,7	0,1		X	65,0	57,7
		5	SO	EG	61,8	54,7	-8,2	-5,3			59,5	52,3
		5	SO	1.OG	62,3	55,2	-7,7	-4,8			60,0	52,8
		5	SO	2.OG	62,1	54,9	-7,9	-5,1			59,8	52,6
		6	SW	EG	39,2	32,1	-30,8	-27,9			37,5	30,4
		6	SW	1.OG	42,4	35,4	-27,6	-24,6			41,2	34,1
		6	SW	2.OG	46,4	39,3	-23,6	-20,7			45,0	37,9
Sersheimer Straße 11		1	SW	EG	46,6	39,5	-23,4	-20,5			44,5	37,4
8 Einwohner		1	SW	1.OG	48,7	41,6	-21,3	-18,4			46,7	39,6
EG: wohnen		1	SW	2.OG	46,9	39,9	-23,1	-20,1			45,6	38,7
1.OG: Wohnen		2	NW	EG	62,1	54,9	-7,9	-5,1			59,9	52,6
2.OG: Wohnen		2	NW	1.OG	62,3	55,1	-7,7	-4,9			60,0	52,8
		2	NW	2.OG	62,1	54,9	-7,9	-5,1			59,9	52,7
		3	NO	EG	67,6	60,5	-2,4	0,5		X	65,3	58,1
		3	NO	1.OG	67,5	60,3	-2,5	0,3		X	65,1	57,9
		3	NO	2.OG	67,0	59,8	-3,0	-0,2			64,7	57,5
		4	SO	EG	62,4	55,2	-7,6	-4,8			60,1	52,8
		4	SO	1.OG	62,7	55,6	-7,3	-4,4			60,5	53,2
		4	SO	2.OG	62,7	55,5	-7,3	-4,5			60,4	53,2
		5	SW	EG	48,2	41,0	-21,8	-19,0			46,1	38,9
		5	SW	1.OG	52,8	45,7	-17,2	-14,3			50,6	43,5
		5	SW	2.OG	46,8	39,8	-23,2	-20,2			45,4	38,5
		6	SW	EG	50,8	43,6	-19,2	-16,4			48,5	41,4
		6	SW	1.OG	52,7	45,6	-17,3	-14,4			50,6	43,4
		6	SW	2.OG	47,4	40,4	-22,6	-19,6			46,0	39,1
Sersheimer Straße 15		1	NW	EG	39,5	32,2	-30,5	-27,8			38,6	31,3
2 Einwohner		1	NW	1.OG	42,0	34,6	-28,0	-25,4			41,2	33,8
EG: wohnen		1	NW	2.OG	47,7	40,4	-22,3	-19,6			47,0	39,6
1.OG: Wohnen		3	NO	EG	68,7	61,6	-1,3	1,6		X	66,8	59,6
2.OG: Wohnen		3	NO	1.OG	68,1	60,9	-1,9	0,9		X	66,3	59,0
		3	NO	2.OG	67,3	60,1	-2,7	0,1		X	65,6	58,4
		4	NO	EG	68,7	61,5	-1,3	1,5		X	66,7	59,4
		4	NO	1.OG	68,0	60,9	-2,0	0,9		X	66,1	58,9
		4	NO	2.OG	67,3	60,1	-2,7	0,1		X	65,5	58,2
		5	SO	EG	63,3	56,1	-6,7	-3,9			61,0	53,8
		5	SO	1.OG	63,3	56,2	-6,7	-3,8			61,0	53,8
		5	SO	2.OG	63,0	55,9	-7,0	-4,1			60,7	53,5
		6	SW	EG	40,3	33,5	-29,7	-26,5			39,4	32,7
		6	SW	1.OG	42,9	36,2	-27,1	-23,8			42,2	35,5
		6	SW	2.OG	49,0	41,9	-21,0	-18,1			48,0	40,9
		7	SO	EG	42,1	35,3	-27,9	-24,7			40,7	34,0
		7	SO	1.OG	44,4	37,6	-25,6	-22,4			43,3	36,5
		7	SO	2.OG	50,4	43,4	-19,6	-16,6			48,8	41,8
		8	SW	EG	51,3	44,2	-18,7	-15,8			49,2	42,1
		8	SW	1.OG	53,1	46,0	-16,9	-14,0			50,9	43,8
		8	SW	2.OG	55,1	48,0	-14,9	-12,0			53,1	46,0
		9	SW	EG	41,0	34,0	-29,0	-26,0			40,5	33,5
		9	SW	1.OG	43,1	36,1	-26,9	-23,9			42,5	35,5
		9	SW	2.OG	50,5	43,3	-19,5	-16,7			49,1	41,9
Sersheimer Straße 17		2	SW	EG	38,8	31,6	-31,2	-28,4			37,8	30,5
2 Einwohner		2	SW	1.OG	41,3	34,0	-28,7	-26,0			40,4	33,1
EG: wohnen		2	SW	2.OG	47,4	40,1	-22,6	-19,9			46,5	39,1

Berechnungspunkt				Lr in dB(A)		Vgl. mit IRW		Anspruch		Lr in dB(A)		
Anschrift, Einwohnerzahl		Fassade		Status Quo						Tempo 30		
Nutzung EG/1.OG/2.OG		Nr.	Seite	Höhe	Tag	Nacht	Tag	Nacht	T	N	Tag	Nacht
1.OG: Wohnen	3	SO	EG	40,0	33,0	-30,0	-27,0				39,0	32,1
2.OG: Wohnen	3	SO	1.OG	42,6	35,6	-27,4	-24,4				41,6	34,6
	3	SO	2.OG	50,2	43,1	-19,8	-16,9				48,6	41,4
	4	SW	EG	42,9	35,6	-27,1	-24,4				42,6	35,4
	4	SW	1.OG	45,1	37,8	-24,9	-22,2				44,8	37,5
	4	SW	2.OG	50,1	42,8	-19,9	-17,2				49,1	41,8
	5	NW	EG	46,7	39,0	-23,3	-21,0				46,5	38,9
	5	NW	1.OG	48,7	41,0	-21,3	-19,0				48,5	40,9
	5	NW	2.OG	50,7	43,2	-19,3	-16,8				50,4	42,8
	6	SW	EG	44,7	37,1	-25,3	-22,9				44,5	36,9
	6	SW	1.OG	48,5	40,9	-21,5	-19,1				48,2	40,6
	6	SW	2.OG	49,9	42,5	-20,1	-17,5				49,5	42,0
	7	NW	EG	61,7	54,1	-8,3	-5,9				61,7	54,0
	7	NW	1.OG	62,0	54,4	-8,0	-5,6				62,0	54,4
	7	NW	2.OG	62,0	54,4	-8,0	-5,6				62,0	54,4
	8	NO	EG	66,7	59,3	-3,3	-0,7				65,8	58,4
	8	NO	1.OG	66,4	59,1	-3,6	-0,9				65,6	58,2
	8	NO	2.OG	66,0	58,7	-4,0	-1,3				65,3	57,9
	9	NO	EG	66,6	59,3	-3,4	-0,7				65,6	58,3
	9	NO	1.OG	66,4	59,0	-3,6	-1,0				65,5	58,1
	9	NO	2.OG	66,0	58,6	-4,0	-1,4				65,2	57,8
	10	NW	EG	66,9	59,6	-3,1	-0,4				66,0	58,6
	10	NW	1.OG	66,7	59,4	-3,3	-0,6				65,8	58,5
	10	NW	2.OG	66,2	58,9	-3,8	-1,1				65,5	58,1
	11	NO	EG	68,8	61,6	-1,2	1,6		X		67,1	59,8
	11	NO	1.OG	68,1	60,9	-1,9	0,9		X		66,5	59,2
	11	NO	2.OG	67,3	60,1	-2,7	0,1		X		65,8	58,6
Sersheimer Straße 2	3	SW	EG	70,1	63,1	0,1	3,1	X	X		67,7	60,7
12 Einwohner	3	SW	1.OG	69,4	62,3	-0,6	2,3		X		67,0	59,9
EG: Laden	3	SW	2.OG	68,5	61,5	-1,5	1,5		X		66,1	59,0
1.OG: Wohnen	4	SW	EG	70,1	63,1	0,1	3,1	X	X		67,7	60,7
2.OG: Wohnen	4	SW	1.OG	69,1	62,1	-0,9	2,1		X		66,8	59,7
	4	SW	2.OG	68,2	61,2	-1,8	1,2		X		65,8	58,7
	5	SW	EG	70,1	63,0	0,1	3,0	X	X		67,7	60,6
	5	SW	1.OG	68,9	61,9	-1,1	1,9		X		66,5	59,4
	5	SW	2.OG	67,8	60,8	-2,2	0,8		X		65,5	58,4
	6	NW	EG	63,7	56,8	-6,3	-3,2				61,4	54,3
	6	NW	1.OG	62,8	55,8	-7,2	-4,2				60,4	53,4
	6	NW	2.OG	61,9	54,9	-8,1	-5,1				59,6	52,6
	7	NO	EG	44,5	37,3	-25,5	-22,7				43,2	35,9
	7	NO	1.OG	46,8	39,6	-23,2	-20,4				45,8	38,5
	7	NO	2.OG	49,9	42,7	-20,1	-17,3				48,8	41,5
	8	NO	EG	43,5	36,3	-26,5	-23,7				42,4	35,0
	8	NO	1.OG	46,2	38,9	-23,8	-21,1				45,2	37,8
	8	NO	2.OG	49,3	42,1	-20,7	-17,9				48,3	40,9
	9	NW	EG	42,4	35,1	-27,6	-24,9				41,2	33,8
	9	NW	1.OG	45,0	37,7	-25,0	-22,3				43,9	36,5
	9	NW	2.OG	48,2	41,0	-21,8	-19,0				46,9	39,6
	10	NO	EG	43,0	35,7	-27,0	-24,3				41,8	34,4
	10	NO	1.OG	45,5	38,2	-24,5	-21,8				44,4	37,0
	10	NO	2.OG	48,8	41,6	-21,2	-18,4				47,6	40,3
Sersheimer Straße 6	1	N	EG	39,8	32,7	-30,2	-27,3				38,1	30,9
4 Einwohner	1	N	1.OG	42,2	35,0	-27,8	-25,0				40,5	33,3
EG: Wohnen / Laden	1	N	2.OG	46,5	39,3	-23,5	-20,7				44,9	37,6
1.OG: Wohnen	2	N	EG	41,0	33,9	-29,0	-26,1				39,6	32,4

Berechnungspunkt				Lr in dB(A)		Vgl. mit IRW		Anspruch		Lr in dB(A)		
Anschrift, Einwohnerzahl		Fassade		Status Quo						Tempo 30		
Nutzung EG/1.OG/2.OG		Nr.	Seite	Höhe	Tag	Nacht	Tag	Nacht	T	N	Tag	Nacht
2.OG: Wohnen	2	N	1.OG	44,2	37,0	-25,8	-23,0				42,9	35,7
	2	N	2.OG	47,8	40,6	-22,2	-19,4				46,6	39,3
	3	NO	EG	41,0	33,9	-29,0	-26,1				39,6	32,3
	3	NO	1.OG	44,3	37,1	-25,7	-22,9				43,0	35,8
	3	NO	2.OG	47,5	40,4	-22,5	-19,6				46,4	39,1
	4	SO	EG									
	4	SO	1.OG	43,4	36,4	-26,6	-23,6				41,8	34,7
	4	SO	2.OG	46,9	39,8	-23,1	-20,2				45,3	38,3
	5	NO	EG	40,8	33,7	-29,2	-26,3				39,1	31,9
	5	NO	1.OG	43,9	36,8	-26,1	-23,2				42,5	35,3
	5	NO	2.OG	47,2	40,1	-22,8	-19,9				45,8	38,6
	6	SO	EG	59,3	52,3	-10,7	-7,7				56,9	49,9
	6	SO	1.OG	61,6	54,6	-8,4	-5,4				59,2	52,2
	6	SO	2.OG	60,5	53,5	-9,5	-6,5				58,1	51,1
	7	SO	EG	64,8	57,8	-5,2	-2,2				62,4	55,4
	7	SO	1.OG	65,1	58,1	-4,9	-1,9				62,7	55,7
	7	SO	2.OG	64,2	57,2	-5,8	-2,8				61,8	54,8
	8	SW	EG	70,7	63,7	0,7	3,7	X	X		68,3	61,2
	8	SW	1.OG	69,8	62,8	-0,2	2,8		X		67,4	60,3
	8	SW	2.OG	68,6	61,6	-1,4	1,6		X		66,2	59,2
	9	SW	EG	70,7	63,7	0,7	3,7	X	X		68,3	61,3
	9	SW	1.OG	69,6	62,6	-0,4	2,6		X		67,2	60,2
	9	SW	2.OG	68,4	61,4	-1,6	1,4		X		66,0	59,0
	10	SW	EG	70,5	63,5	0,5	3,5	X	X		68,1	61,1
	10	SW	1.OG	69,4	62,4	-0,6	2,4		X		67,0	60,0
	10	SW	2.OG	68,3	61,3	-1,7	1,3		X		65,9	58,9
	11	SW	EG	70,7	63,7	0,7	3,7	X	X		68,4	61,3
	11	SW	1.OG	69,4	62,4	-0,6	2,4		X		67,1	60,0
	11	SW	2.OG	68,2	61,2	-1,8	1,2		X		65,9	58,8
	12	W	EG	69,8	62,8	-0,2	2,8		X		67,6	60,5
	12	W	1.OG	68,5	61,5	-1,5	1,5		X		66,4	59,2
	12	W	2.OG	67,3	60,2	-2,7	0,2		X		65,1	58,0
	13	W	EG	69,4	62,3	-0,6	2,3		X		67,4	60,2
	13	W	1.OG	68,4	61,3	-1,6	1,3		X		66,4	59,1
	13	W	2.OG	67,3	60,1	-2,7	0,1		X		65,3	58,0
	14	W	EG	67,4	60,2	-2,6	0,2		X		65,7	58,3
	14	W	1.OG	66,9	59,7	-3,1	-0,3				65,2	57,9
	14	W	2.OG	66,2	59,0	-3,8	-1,0				64,6	57,2
	15	N	EG	61,4	53,7	-8,6	-6,3				60,8	53,0
	15	N	1.OG	61,7	54,0	-8,3	-6,0				61,0	53,2
	15	N	2.OG	61,6	53,9	-8,4	-6,1				60,8	53,0
	16	W	EG	65,1	57,7	-4,9	-2,3				63,9	56,4
	16	W	1.OG	65,1	57,7	-4,9	-2,3				63,9	56,3
	16	W	2.OG	64,8	57,4	-5,2	-2,6				63,6	56,0
Sersheimer Straße 8	1	N	EG	39,8	32,7	-30,2	-27,3				38,1	30,9
4 Einwohner	1	N	1.OG	42,2	35,0	-27,8	-25,0				40,5	33,3
EG: Laden	1	N	2.OG	46,5	39,3	-23,5	-20,7				44,9	37,6
1.OG: Wohnen	2	N	EG	41,0	33,9	-29,0	-26,1				39,6	32,4
2.OG: Wohnen	2	N	1.OG	44,2	37,0	-25,8	-23,0				42,9	35,7
	2	N	2.OG	47,8	40,6	-22,2	-19,4				46,6	39,3
	3	NO	EG	41,0	33,9	-29,0	-26,1				39,6	32,3
	3	NO	1.OG	44,3	37,1	-25,7	-22,9				43,0	35,8
	3	NO	2.OG	47,5	40,4	-22,5	-19,6				46,4	39,1
	4	SO	EG									
	4	SO	1.OG	43,4	36,4	-26,6	-23,6				41,8	34,7

Berechnungspunkt				Lr in dB(A)		Vgl. mit IRW		Anspruch		Lr in dB(A)		
Anschrift, Einwohnerzahl		Fassade		Status Quo						Tempo 30		
Nutzung EG/1.OG/2.OG		Nr.	Seite	Höhe	Tag	Nacht	Tag	Nacht	T	N	Tag	Nacht
		4	SO	2.OG	46,9	39,8	-23,1	-20,2			45,3	38,3
		5	NO	EG	40,8	33,7	-29,2	-26,3			39,1	31,9
		5	NO	1.OG	43,9	36,8	-26,1	-23,2			42,5	35,3
		5	NO	2.OG	47,2	40,1	-22,8	-19,9			45,8	38,6
		6	SO	EG	59,3	52,3	-10,7	-7,7			56,9	49,9
		6	SO	1.OG	61,6	54,6	-8,4	-5,4			59,2	52,2
		6	SO	2.OG	60,5	53,5	-9,5	-6,5			58,1	51,1
		7	SO	EG	64,8	57,8	-5,2	-2,2			62,4	55,4
		7	SO	1.OG	65,1	58,1	-4,9	-1,9			62,7	55,7
		7	SO	2.OG	64,2	57,2	-5,8	-2,8			61,8	54,8
		8	SW	EG	70,7	63,7	0,7	3,7	X	X	68,3	61,2
		8	SW	1.OG	69,8	62,8	-0,2	2,8		X	67,4	60,3
		8	SW	2.OG	68,6	61,6	-1,4	1,6		X	66,2	59,2
		9	SW	EG	70,7	63,7	0,7	3,7	X	X	68,3	61,3
		9	SW	1.OG	69,6	62,6	-0,4	2,6		X	67,2	60,2
		9	SW	2.OG	68,4	61,4	-1,6	1,4		X	66,0	59,0
		10	SW	EG	70,5	63,5	0,5	3,5	X	X	68,1	61,1
		10	SW	1.OG	69,4	62,4	-0,6	2,4		X	67,0	60,0
		10	SW	2.OG	68,3	61,3	-1,7	1,3		X	65,9	58,9
		11	SW	EG	70,7	63,7	0,7	3,7	X	X	68,4	61,3
		11	SW	1.OG	69,4	62,4	-0,6	2,4		X	67,1	60,0
		11	SW	2.OG	68,2	61,2	-1,8	1,2		X	65,9	58,8
		12	W	EG	69,8	62,8	-0,2	2,8		X	67,6	60,5
		12	W	1.OG	68,5	61,5	-1,5	1,5		X	66,4	59,2
		12	W	2.OG	67,3	60,2	-2,7	0,2		X	65,1	58,0
		13	W	EG	69,4	62,3	-0,6	2,3		X	67,4	60,2
		13	W	1.OG	68,4	61,3	-1,6	1,3		X	66,4	59,1
		13	W	2.OG	67,3	60,1	-2,7	0,1		X	65,3	58,0
		14	W	EG	67,4	60,2	-2,6	0,2		X	65,7	58,3
		14	W	1.OG	66,9	59,7	-3,1	-0,3			65,2	57,9
		14	W	2.OG	66,2	59,0	-3,8	-1,0			64,6	57,2
		15	N	EG	61,4	53,7	-8,6	-6,3			60,8	53,0
		15	N	1.OG	61,7	54,0	-8,3	-6,0			61,0	53,2
		15	N	2.OG	61,6	53,9	-8,4	-6,1			60,8	53,0
		16	W	EG	65,1	57,7	-4,9	-2,3			63,9	56,4
		16	W	1.OG	65,1	57,7	-4,9	-2,3			63,9	56,3
		16	W	2.OG	64,8	57,4	-5,2	-2,6			63,6	56,0
Sersheimer Straße 10		1	SW	EG	67,6	60,5	-2,4	0,5		X	65,3	58,1
4 Einwohner		1	SW	1.OG	67,7	60,5	-2,3	0,5		X	65,3	58,1
EG: Laden		1	SW	2.OG	67,3	60,1	-2,7	0,1		X	65,0	57,8
1.OG: Wohnen		2	NW	EG	62,7	55,5	-7,3	-4,5			60,3	53,1
2.OG: Wohnen		2	NW	1.OG	63,2	56,0	-6,8	-4,0			60,8	53,6
		2	NW	2.OG	63,2	56,1	-6,8	-3,9			60,9	53,7
		3	NO	EG	51,2	44,0	-18,8	-16,0			49,3	42,0
		3	NO	1.OG	52,8	45,6	-17,2	-14,4			51,0	43,7
		3	NO	2.OG	54,6	47,3	-15,4	-12,7			52,9	45,6
		4	NO	EG	48,5	41,1	-21,5	-18,9			47,1	39,7
		4	NO	1.OG	50,3	42,9	-19,7	-17,1			49,1	41,6
		4	NO	2.OG	52,5	45,1	-17,5	-14,9			51,4	43,9
		5	SO	EG	60,1	52,9	-9,9	-7,1			58,0	50,7
		5	SO	1.OG	61,4	54,1	-8,6	-5,9			59,4	52,1
		5	SO	2.OG	61,4	54,2	-8,6	-5,8			59,4	52,1
		6	SW	EG	66,5	59,3	-3,5	-0,7			64,1	56,9
		6	SW	1.OG	66,8	59,6	-3,2	-0,4			64,5	57,3
		6	SW	2.OG	66,6	59,4	-3,4	-0,6			64,3	57,0

Berechnungspunkt				Lr in dB(A)		Vgl. mit IRW		Anspruch		Lr in dB(A)		
Anschrift, Einwohnerzahl		Fassade		Status Quo						Tempo 30		
Nutzung EG/1.OG/2.OG		Nr.	Seite	Höhe	Tag	Nacht	Tag	Nacht	T	N	Tag	Nacht
Hauptstraße 29	1	O	EG	65,2	58,0	-4,8	-2,0				62,9	55,7
1 Einwohner	1	O	1.OG	64,9	57,7	-5,1	-2,3				62,6	55,4
EG: Laden	1	O	2.OG	64,4	57,2	-5,6	-2,8				62,0	54,9
1.OG: Wohnen	2	N	EG	67,3	60,1	-2,7	0,1			X	65,0	57,8
2.OG: Wohnen	2	N	1.OG	67,1	60,0	-2,9	0,0				64,8	57,6
	2	N	2.OG	66,6	59,5	-3,4	-0,5				64,3	57,1
	3	N	EG	67,6	60,5	-2,4	0,5			X	65,3	58,1
	3	N	1.OG	67,5	60,4	-2,5	0,4			X	65,2	58,0
	3	N	2.OG	67,1	59,9	-2,9	-0,1				64,7	57,6
	4	O	EG	61,3	54,2	-8,7	-5,8				59,0	51,8
	4	O	1.OG	61,8	54,6	-8,2	-5,4				59,5	52,3
	4	O	2.OG	61,6	54,5	-8,4	-5,5				59,3	52,1
	5	S	EG	40,6	33,6	-29,4	-26,4				38,5	31,4
	5	S	1.OG	42,6	35,6	-27,4	-24,4				40,6	33,5
	5	S	2.OG	46,2	39,2	-23,8	-20,8				44,2	37,1
	6	S	EG	43,8	36,9	-26,2	-23,1				41,7	34,8
	6	S	1.OG	48,7	41,7	-21,3	-18,3				46,4	39,5
	6	S	2.OG	51,3	44,4	-18,7	-15,6				49,1	42,2
	7	W	EG	55,9	48,8	-14,1	-11,2				53,6	46,4
	7	W	1.OG	55,9	48,8	-14,1	-11,2				53,6	46,4
	7	W	2.OG	55,8	48,7	-14,2	-11,3				53,5	46,4
	8	W	EG	65,8	58,7	-4,2	-1,3				63,4	56,3
	8	W	1.OG	65,4	58,4	-4,6	-1,6				63,1	56,0
	8	W	2.OG	65,0	57,9	-5,0	-2,1				62,6	55,5
	9	NW	EG	68,9	61,8	-1,1	1,8			X	66,6	59,4
	9	NW	1.OG	68,3	61,2	-1,7	1,2			X	66,0	58,8
	9	NW	2.OG	67,6	60,5	-2,4	0,5			X	65,3	58,1
	10	N	EG	69,5	62,4	-0,5	2,4			X	67,2	60,0
	10	N	1.OG	68,8	61,7	-1,2	1,7			X	66,5	59,3
	10	N	2.OG	68,0	60,9	-2,0	0,9			X	65,7	58,5
	11	NO	EG	68,4	61,3	-1,6	1,3			X	66,1	58,9
	11	NO	1.OG	67,8	60,6	-2,2	0,6			X	65,4	58,2
	11	NO	2.OG	67,0	59,8	-3,0	-0,2				64,7	57,5
Hohe Straße 1	1	W	EG	44,1	37,3	-25,9	-22,7				42,6	35,7
4 Einwohner	1	W	1.OG	45,8	39,1	-24,2	-20,9				44,5	37,8
EG: Wohnen	1	W	2.OG	47,9	41,3	-22,1	-18,7				46,6	40,1
1.OG: Wohnen	2	W	EG	44,4	37,7	-25,6	-22,3				43,1	36,5
2.OG: Wohnen	2	W	1.OG	45,2	38,6	-24,8	-21,4				44,2	37,7
	2	W	2.OG	47,1	40,4	-22,9	-19,6				45,9	39,4
	3	N	EG	56,6	49,6	-13,4	-10,4				54,2	47,3
	3	N	1.OG	57,8	50,9	-12,2	-9,1				55,5	48,5
	3	N	2.OG	58,1	51,1	-11,9	-8,9				55,7	48,7
	4	N	EG	59,5	52,6	-10,5	-7,4				57,1	50,1
	4	N	1.OG	59,9	53,0	-10,1	-7,0				57,5	50,5
	4	N	2.OG	59,8	52,9	-10,2	-7,1				57,5	50,5
	5	O	EG	64,2	57,2	-5,8	-2,8				61,8	54,8
	5	O	1.OG	64,2	57,3	-5,8	-2,7				61,9	54,9
	5	O	2.OG	63,9	57,0	-6,1	-3,0				61,5	54,6
	6	S	EG	60,5	53,6	-9,5	-6,4				58,1	51,2
	6	S	1.OG	61,4	54,5	-8,6	-5,5				59,1	52,1
	6	S	2.OG	61,4	54,5	-8,6	-5,5				59,1	52,1
	7	O	EG	60,0	53,1	-10,0	-6,9				57,6	50,7
	7	O	1.OG	61,3	54,4	-8,7	-5,6				58,9	52,0
	7	O	2.OG	61,4	54,5	-8,6	-5,5				59,0	52,1
	8	S	EG	54,0	47,1	-16,0	-12,9				51,6	44,7



Berechnungspunkt				Lr in dB(A)		Vgl. mit IRW		Anspruch		Lr in dB(A)		
Anschrift, Einwohnerzahl		Fassade		Status Quo						Tempo 30		
Nutzung EG/1.OG/2.OG		Nr.	Seite	Höhe	Tag	Nacht	Tag	Nacht	T	N	Tag	Nacht
		8	S	1.OG	56,1	49,2	-13,9	-10,8			53,7	46,8
		8	S	2.OG	56,4	49,5	-13,6	-10,5			54,1	47,2
Obere Straße 49		1	W	1.OG	50,6	43,6	-19,4	-16,4			48,3	41,3
6 Einwohner		1	W	2.OG	52,3	45,4	-17,7	-14,6			50,1	43,2
EG: unbekannt		2	N	EG	54,6	47,6	-15,4	-12,4			52,2	45,2
1.OG: unbekannt		2	N	1.OG	56,1	49,2	-13,9	-10,8			53,8	46,8
2.OG: unbekannt		2	N	2.OG	56,8	49,8	-13,2	-10,2			54,5	47,4
		5	O	EG	39,2	32,8	-30,8	-27,2			38,1	31,9
		5	O	1.OG	42,9	36,6	-27,1	-23,4			42,0	35,9
		5	O	2.OG	46,3	39,8	-23,7	-20,2			45,2	38,9
		6	S	EG	51,7	44,8	-18,3	-15,2			49,5	42,5
		6	S	1.OG	55,1	48,2	-14,9	-11,8			52,8	45,9
		6	S	2.OG	55,5	48,6	-14,5	-11,4			53,4	46,5
		7	W	EG	48,7	41,7	-21,3	-18,3			46,4	39,4
		7	W	1.OG	51,9	44,9	-18,1	-15,1			49,6	42,5
		7	W	2.OG	52,7	45,8	-17,3	-14,2			50,5	43,5
Obere Straße 51		1	S	1.OG	57,9	50,9	-12,1	-9,1			55,5	48,5
7 Einwohner		1	S	2.OG	58,4	51,4	-11,6	-8,6			56,1	49,1
EG: unbekannt		2	S	EG	57,8	50,9	-12,2	-9,1			55,4	48,5
1.OG: unbekannt		2	S	1.OG	57,8	50,9	-12,2	-9,1			55,5	48,5
2.OG: unbekannt		2	S	2.OG	58,3	51,4	-11,7	-8,6			56,1	49,1
		3	W	EG	53,5	46,5	-16,5	-13,5			51,2	44,2
		3	W	1.OG	55,1	48,2	-14,9	-11,8			52,8	45,8
		3	W	2.OG	55,9	49,0	-14,1	-11,0			53,7	46,7
		4	W	EG	51,1	44,1	-18,9	-15,9			48,8	41,8
		4	W	1.OG	52,9	45,9	-17,1	-14,1			50,7	43,7
		4	W	2.OG	54,5	47,5	-15,5	-12,5			52,4	45,4
		5	N	EG	43,2	36,1	-26,8	-23,9			41,1	33,9
		5	N	1.OG	47,4	40,3	-22,6	-19,7			45,5	38,3
		5	N	2.OG	55,2	48,1	-14,8	-11,9			53,0	45,9
		6	O	EG	53,6	46,5	-16,4	-13,5			51,3	44,2
		6	O	1.OG	54,1	47,0	-15,9	-13,0			51,9	44,8
		6	O	2.OG	55,0	47,9	-15,0	-12,1			52,8	45,8
		7	O	EG	51,1	44,0	-18,9	-16,0			48,9	41,7
		7	O	1.OG	52,4	45,3	-17,6	-14,7			50,2	43,1
		7	O	2.OG	53,8	46,8	-16,2	-13,2			51,8	44,8
Oberriexinger Straße 7		1	W	EG	69,0	62,0	-1,0	2,0		X	66,6	59,5
1 Einwohner		1	W	1.OG	67,6	60,6	-2,4	0,6		X	65,2	58,2
EG: Laden		1	W	2.OG	66,6	59,6	-3,4	-0,4			64,2	57,1
1.OG: Wohnen		2	N	EG	68,0	60,9	-2,0	0,9		X	65,6	58,5
2.OG: Wohnen		2	N	1.OG	67,5	60,4	-2,5	0,4		X	65,1	58,0
		2	N	2.OG	66,9	59,8	-3,1	-0,2			64,5	57,4
		3	O	EG	54,9	47,7	-15,1	-12,3			52,5	45,3
		3	O	1.OG	54,8	47,6	-15,2	-12,4			52,4	45,3
		3	O	2.OG	55,1	48,0	-14,9	-12,0			52,8	45,7
Oberriexinger Straße 9		2	W	EG	69,0	62,0	-1,0	2,0		X	66,6	59,5
0 Einwohner		2	W	1.OG	67,6	60,6	-2,4	0,6		X	65,2	58,2
EG: Wohnen		2	W	2.OG	66,5	59,5	-3,5	-0,5			64,1	57,1
1.OG: Wohnen		4	O	EG	49,1	42,0	-20,9	-18,0			46,8	39,7
2.OG: Wohnen		4	O	1.OG	51,0	43,9	-19,0	-16,1			48,7	41,6
		4	O	2.OG	52,4	45,4	-17,6	-14,6			50,2	43,2
Oberriexinger Straße 11		1	W	EG	69,2	62,2	-0,8	2,2		X	66,8	59,8
0 Einwohner		1	W	1.OG	67,8	60,9	-2,2	0,9		X	65,4	58,4
EG: Wohnen		1	W	2.OG	66,7	59,7	-3,3	-0,3			64,3	57,3
1.OG: Wohnen		2	O	EG	45,8	38,7	-24,2	-21,3			43,6	36,5

Berechnungspunkt				Lr in dB(A)		Vgl. mit IRW		Anspruch		Lr in dB(A)		
Anschrift, Einwohnerzahl		Fassade		Status Quo						Tempo 30		
Nutzung EG/1.OG/2.OG		Nr.	Seite	Höhe	Tag	Nacht	Tag	Nacht	T	N	Tag	Nacht
2.OG: Wohnen		2	O	1.OG	50,9	43,9	-19,1	-16,1			48,6	41,6
		2	O	2.OG	53,0	46,0	-17,0	-14,0			50,8	43,8
Oberriexinger Straße 13		1	N	2.OG	54,6	47,5	-15,4	-12,5			52,5	45,3
0 Einwohner		2	O	EG	50,7	43,7	-19,3	-16,3			48,4	41,4
EG: Wohnen		2	O	1.OG	53,3	46,4	-16,7	-13,6			51,1	44,1
1.OG: Wohnen		2	O	2.OG	53,2	46,3	-16,8	-13,7			51,1	44,3
2.OG: Wohnen		3	S	EG	64,1	57,1	-5,9	-2,9			61,7	54,7
		3	S	1.OG	63,7	56,8	-6,3	-3,2			61,3	54,3
		3	S	2.OG	63,1	56,1	-6,9	-3,9			60,7	53,7
		4	W	EG	68,3	61,4	-1,7	1,4		X	65,9	58,9
		4	W	1.OG	67,1	60,1	-2,9	0,1		X	64,7	57,6
		4	W	2.OG	66,1	59,1	-3,9	-0,9			63,7	56,6
Oberriexinger Straße 17		1	O	EG	45,5	38,7	-24,5	-21,3			43,4	36,6
2 Einwohner		1	O	1.OG	50,0	43,1	-20,0	-16,9			47,8	40,9
EG: Wohnen		1	O	2.OG	51,8	44,9	-18,2	-15,1			49,7	42,8
1.OG: Wohnen		2	S	EG	60,5	53,5	-9,5	-6,5			58,1	51,1
2.OG: Wohnen		2	S	1.OG	60,5	53,6	-9,5	-6,4			58,2	51,2
		2	S	2.OG	60,2	53,3	-9,8	-6,7			57,9	50,9
		3	W	EG	65,7	58,7	-4,3	-1,3			63,3	56,2
		3	W	1.OG	65,3	58,3	-4,7	-1,7			62,9	55,8
		3	W	2.OG	64,7	57,7	-5,3	-2,3			62,3	55,3
		4	W	EG	65,9	58,9	-4,1	-1,1			63,5	56,4
		4	W	1.OG	65,3	58,4	-4,7	-1,6			62,9	55,9
		4	W	2.OG	64,7	57,7	-5,3	-2,3			62,3	55,3
		5	W	EG	66,0	59,1	-4,0	-0,9			63,6	56,6
		5	W	1.OG	65,5	58,5	-4,5	-1,5			63,1	56,0
		5	W	2.OG	64,8	57,8	-5,2	-2,2			62,4	55,4
		6	N	EG	63,3	56,3	-6,7	-3,7			60,9	53,9
		6	N	1.OG	62,9	55,9	-7,1	-4,1			60,5	53,4
		6	N	2.OG	62,3	55,3	-7,7	-4,7			59,9	52,9
		7	N	EG	62,0	55,1	-8,0	-4,9			59,6	52,6
		7	N	1.OG	61,9	54,9	-8,1	-5,1			59,5	52,5
		7	N	2.OG	61,6	54,6	-8,4	-5,4			59,2	52,1
		8	O	EG	46,0	39,1	-24,0	-20,9			43,9	36,9
		8	O	1.OG	47,9	41,0	-22,1	-19,0			45,8	38,9
		8	O	2.OG	50,1	43,3	-19,9	-16,7			48,2	41,4
Oberriexinger Straße 21		1	S	EG	61,7	54,8	-8,3	-5,2			59,3	52,3
4 Einwohner		1	S	1.OG	62,1	55,2	-7,9	-4,8			59,7	52,7
EG: Wohnen		1	S	2.OG	62,0	55,1	-8,0	-4,9			59,7	52,7
1.OG: Wohnen		2	W	EG	64,0	57,1	-6,0	-2,9			61,6	54,6
2.OG: Wohnen		2	W	1.OG	64,1	57,2	-5,9	-2,8			61,7	54,7
		2	W	2.OG	63,9	56,9	-6,1	-3,1			61,5	54,5
		3	W	EG	64,1	57,1	-5,9	-2,9			61,7	54,7
		3	W	1.OG	63,9	57,0	-6,1	-3,0			61,5	54,5
		3	W	2.OG	63,5	56,6	-6,5	-3,4			61,2	54,2
		4	SO	EG	61,2	54,3	-8,8	-5,7			58,8	51,8
		4	SO	1.OG	61,2	54,2	-8,8	-5,8			58,8	51,8
		4	SO	2.OG	61,0	54,0	-9,0	-6,0			58,6	51,6
		5	W	EG	65,2	58,2	-4,8	-1,8			62,8	55,8
		5	W	1.OG	64,8	57,9	-5,2	-2,1			62,5	55,4
		5	W	2.OG	64,4	57,4	-5,6	-2,6			62,0	55,0
		6	W	EG	65,4	58,5	-4,6	-1,5			63,0	56,0
		6	W	1.OG	64,9	58,0	-5,1	-2,0			62,6	55,5
		6	W	2.OG	64,4	57,4	-5,6	-2,6			62,0	55,0
		7	N	EG	60,6	53,7	-9,4	-6,3			58,2	51,2

Berechnungspunkt				Lr in dB(A)		Vgl. mit IRW		Anspruch		Lr in dB(A)		
Anschrift, Einwohnerzahl		Fassade		Status Quo						Tempo 30		
Nutzung EG/1.OG/2.OG		Nr.	Seite	Höhe	Tag	Nacht	Tag	Nacht	T	N	Tag	Nacht
		7	N	1.OG	60,3	53,4	-9,7	-6,6			58,0	50,9
		7	N	2.OG	59,7	52,7	-10,3	-7,3			57,4	50,3
		8	O	EG	42,7	36,1	-27,3	-23,9			41,5	35,0
		8	O	1.OG	45,5	38,8	-24,5	-21,2			44,3	37,6
		8	O	2.OG	48,6	41,8	-21,4	-18,2			47,1	40,3
		9	N	EG	41,6	34,5	-28,4	-25,5			39,7	32,6
		9	N	1.OG	44,8	37,7	-25,2	-22,3			43,0	35,9
		9	N	2.OG	47,8	40,7	-22,2	-19,3			45,9	38,8
		10	O	EG	42,2	35,7	-27,8	-24,3			41,2	34,9
		10	O	1.OG	44,9	38,3	-25,1	-21,7			43,9	37,4
		10	O	2.OG	47,5	40,8	-22,5	-19,2			46,2	39,6
		11	O	EG	41,6	35,2	-28,4	-24,8			40,7	34,4
		11	O	1.OG	44,5	38,0	-25,5	-22,0			43,5	37,1
		11	O	2.OG	47,3	40,7	-22,7	-19,3			46,1	39,5
		12	O	EG	41,0	34,6	-29,0	-25,4			40,0	33,7
		12	O	1.OG	44,1	37,5	-25,9	-22,5			43,1	36,6
		12	O	2.OG	47,3	40,6	-22,7	-19,4			46,0	39,4
		13	S	EG	56,0	49,1	-14,0	-10,9			53,6	46,7
		13	S	1.OG	56,9	49,9	-13,1	-10,1			54,6	47,6
		13	S	2.OG	57,0	50,0	-13,0	-10,0			54,7	47,7
		14	W	EG	61,6	54,6	-8,4	-5,4			59,2	52,2
		14	W	1.OG	62,1	55,1	-7,9	-4,9			59,7	52,7
		14	W	2.OG	62,0	55,1	-8,0	-4,9			59,6	52,6
Oberriexinger Straße 23		1	W	EG	63,1	56,2	-6,9	-3,8			60,7	53,7
8 Einwohner		1	W	1.OG	63,0	56,1	-7,0	-3,9			60,6	53,6
EG: Laden / Wohnen		1	W	2.OG	62,8	55,8	-7,2	-4,2			60,4	53,4
1.OG: Wohnen		2	S	EG	63,3	56,3	-6,7	-3,7			60,9	53,9
2.OG: Wohnen		2	S	1.OG	63,1	56,1	-6,9	-3,9			60,7	53,7
		2	S	2.OG	62,7	55,7	-7,3	-4,3			60,3	53,3
		3	W	EG	65,0	58,1	-5,0	-1,9			62,6	55,6
		3	W	1.OG	64,7	57,8	-5,3	-2,2			62,3	55,3
		3	W	2.OG	64,2	57,3	-5,8	-2,7			61,9	54,8
		4	W	EG	64,6	57,6	-5,4	-2,4			62,2	55,1
		4	W	1.OG	64,3	57,4	-5,7	-2,6			62,0	54,9
		4	W	2.OG	63,9	56,9	-6,1	-3,1			61,5	54,5
		5	N	EG	58,1	51,1	-11,9	-8,9			55,7	48,7
		5	N	1.OG	58,5	51,5	-11,5	-8,5			56,1	49,1
		5	N	2.OG	58,5	51,5	-11,5	-8,5			56,1	49,1
		6	N	EG	52,6	45,6	-17,4	-14,4			50,3	43,3
		6	N	1.OG	54,6	47,6	-15,4	-12,4			52,3	45,3
		6	N	2.OG	55,1	48,2	-14,9	-11,8			52,9	45,9
		7	O	EG	41,8	35,4	-28,2	-24,6			41,0	34,7
		7	O	1.OG	44,8	38,2	-25,2	-21,8			43,8	37,3
		7	O	2.OG	47,4	40,8	-22,6	-19,2			46,3	39,8
		8	O	EG	42,8	36,4	-27,2	-23,6			42,1	35,8
		8	O	1.OG	45,1	38,6	-24,9	-21,4			44,2	37,8
		8	O	2.OG	47,6	41,0	-22,4	-19,0			46,6	40,1
		9	S	EG	41,5	35,1	-28,5	-24,9			40,5	34,2
		9	S	1.OG	44,8	38,3	-25,2	-21,7			43,7	37,3
		9	S	2.OG	48,1	41,6	-21,9	-18,4			47,0	40,5
		10	O	EG	42,1	35,7	-27,9	-24,3			41,2	34,9
		10	O	1.OG	44,9	38,4	-25,1	-21,6			43,7	37,4
		10	O	2.OG	47,5	41,0	-22,5	-19,0			46,3	39,9
		11	O	EG	40,6	34,0	-29,4	-26,0			39,2	32,7
		11	O	1.OG	44,3	37,7	-25,7	-22,3			42,8	36,3

Berechnungspunkt				Lr in dB(A)		Vgl. mit IRW		Anspruch		Lr in dB(A)		
Anschrift, Einwohnerzahl		Fassade		Status Quo						Tempo 30		
Nutzung EG/1.OG/2.OG		Nr.	Seite	Höhe	Tag	Nacht	Tag	Nacht	T	N	Tag	Nacht
		11	O	2.OG	47,3	40,7	-22,7	-19,3			45,9	39,5
Oberriexinger Straße 25		1	W	EG	66,2	59,2	-3,8	-0,8			63,8	56,8
0 Einwohner		1	W	1.OG	65,7	58,8	-4,3	-1,2			63,3	56,3
EG: Wohnen		1	W	2.OG	65,1	58,1	-4,9	-1,9			62,7	55,7
1.OG: Wohnen		4	O	EG	42,9	36,2	-27,1	-23,8			41,3	34,8
2.OG: Wohnen		4	O	1.OG	44,7	38,0	-25,3	-22,0			43,2	36,6
		4	O	2.OG	47,8	41,2	-22,2	-18,8			46,4	39,9
		5	S	EG	42,8	36,0	-27,2	-24,0			40,9	34,1
		5	S	1.OG	44,5	37,8	-25,5	-22,2			42,7	36,0
		5	S	2.OG	47,9	41,2	-22,1	-18,8			46,3	39,7
		6	O	EG	40,3	33,7	-29,7	-26,3			39,1	32,7
		6	O	1.OG	43,4	36,8	-26,6	-23,2			42,0	35,5
		6	O	2.OG	47,0	40,4	-23,0	-19,6			45,6	39,1
Oberriexinger Straße 27		1	S	EG	63,9	57,0	-6,1	-3,0			61,5	54,5
3 Einwohner		1	S	1.OG	63,8	56,9	-6,2	-3,1			61,5	54,5
EG: Wohnen		1	S	2.OG	63,5	56,5	-6,5	-3,5			61,1	54,1
1.OG: Wohnen		2	W	EG	66,7	59,7	-3,3	-0,3			64,3	57,3
2.OG: Wohnen		2	W	1.OG	66,0	59,0	-4,0	-1,0			63,6	56,6
		2	W	2.OG	65,2	58,3	-4,8	-1,7			62,8	55,8
		4	O	EG	39,4	32,6	-30,6	-27,4			37,7	31,0
		4	O	1.OG	42,2	35,6	-27,8	-24,4			40,8	34,2
		4	O	2.OG	46,8	40,1	-23,2	-19,9			45,4	38,8
Oberriexinger Straße 31		1	W	EG	64,7	57,8	-5,3	-2,2			62,3	55,3
9 Einwohner		1	W	1.OG	64,7	57,8	-5,3	-2,2			62,4	55,4
EG: Wohnen		1	W	2.OG	64,4	57,4	-5,6	-2,6			62,0	55,0
1.OG: Wohnen		2	W	EG	64,7	57,7	-5,3	-2,3			62,3	55,3
2.OG: Wohnen		2	W	1.OG	64,7	57,7	-5,3	-2,3			62,3	55,3
		2	W	2.OG	64,4	57,4	-5,6	-2,6			62,0	55,0
		3	N	EG	59,8	52,8	-10,2	-7,2			57,4	50,4
		3	N	1.OG	60,4	53,4	-9,6	-6,6			58,0	51,0
		3	N	2.OG	60,5	53,6	-9,5	-6,4			58,2	51,2
		4	O	EG	49,0	42,2	-21,0	-17,8			47,0	40,3
		4	O	1.OG	50,4	43,7	-19,6	-16,3			48,6	41,9
		4	O	2.OG	52,2	45,4	-17,8	-14,6			50,4	43,8
		5	O	EG	48,5	41,8	-21,5	-18,2			46,6	40,0
		5	O	1.OG	49,7	43,0	-20,3	-17,0			47,9	41,3
		5	O	2.OG	51,2	44,5	-18,8	-15,5			49,6	43,0
		6	S	EG	46,9	40,3	-23,1	-19,7			45,2	38,7
		6	S	1.OG	48,6	41,9	-21,4	-18,1			46,9	40,4
		6	S	2.OG	50,9	44,3	-19,1	-15,7			49,3	42,7
		7	O	EG	48,0	41,4	-22,0	-18,6			46,2	39,6
		7	O	1.OG	49,4	42,7	-20,6	-17,3			47,7	41,0
		7	O	2.OG	51,2	44,5	-18,8	-15,5			49,5	42,9
		8	S	EG	60,2	53,3	-9,8	-6,7			57,9	50,9
		8	S	1.OG	60,6	53,7	-9,4	-6,3			58,3	51,3
		8	S	2.OG	60,6	53,7	-9,4	-6,3			58,3	51,4
Oberriexinger Straße 41		1	W	EG	68,3	61,3	-1,7	1,3		X	65,8	58,9
12 Einwohner		1	W	1.OG	67,3	60,3	-2,7	0,3		X	64,9	57,9
EG: Wohnen		1	W	2.OG	66,2	59,2	-3,8	-0,8			63,8	56,8
1.OG: Wohnen		2	W	EG	68,4	61,4	-1,6	1,4		X	65,9	59,0
2.OG: Wohnen		2	W	1.OG	67,2	60,3	-2,8	0,3		X	64,8	57,8
		2	W	2.OG	66,1	59,1	-3,9	-0,9			63,7	56,7
		3	N	EG	62,4	55,5	-7,6	-4,5			60,0	53,0
		3	N	1.OG	62,2	55,2	-7,8	-4,8			59,8	52,8
		3	N	2.OG	61,6	54,7	-8,4	-5,3			59,2	52,3

Berechnungspunkt				Lr in dB(A)		Vgl. mit IRW		Anspruch		Lr in dB(A)		
Anschrift, Einwohnerzahl		Fassade		Status Quo						Tempo 30		
Nutzung EG/1.OG/2.OG		Nr.	Seite	Höhe	Tag	Nacht	Tag	Nacht	T	N	Tag	Nacht
		4	N	EG	58,1	51,2	-11,9	-8,8			55,7	48,8
		4	N	1.OG	58,8	51,9	-11,2	-8,1			56,4	49,5
		4	N	2.OG	59,0	52,1	-11,0	-7,9			56,7	49,7
		5	O	EG	49,6	43,1	-20,4	-16,9			48,0	41,6
		5	O	1.OG	51,0	44,6	-19,0	-15,4			49,6	43,2
		5	O	2.OG	52,3	45,8	-17,7	-14,2			50,8	44,4
		6	S	EG	47,2	41,0	-22,8	-19,0			46,2	40,2
		6	S	1.OG	49,1	42,9	-20,9	-17,1			48,2	42,2
		6	S	2.OG	51,2	44,9	-18,8	-15,1			50,3	44,1
		7	O	EG	49,5	43,1	-20,5	-16,9			48,2	42,0
		7	O	1.OG	50,9	44,5	-19,1	-15,5			49,7	43,5
		7	O	2.OG	52,3	45,8	-17,7	-14,2			51,0	44,7
		8	O	EG	49,8	43,3	-20,2	-16,7			48,3	41,9
		8	O	1.OG	51,2	44,7	-18,8	-15,3			49,8	43,5
		8	O	2.OG	52,6	46,1	-17,4	-13,9			51,2	44,9
		9	S	EG	62,3	55,4	-7,7	-4,6			59,9	53,0
		9	S	1.OG	62,4	55,5	-7,6	-4,5			60,1	53,1
		9	S	2.OG	62,1	55,2	-7,9	-4,8			59,8	52,9
Oberriexinger Straße 43		1	N	1.OG	46,6	40,1	-23,4	-19,9			45,1	38,8
1 Einwohner		1	N	2.OG	49,4	42,7	-20,6	-17,3			47,8	41,3
EG: Wohnen		2	O	EG	52,2	45,5	-17,8	-14,5			50,2	43,5
1.OG: Wohnen		2	O	1.OG	54,5	47,8	-15,5	-12,2			52,5	45,8
2.OG: Wohnen		2	O	2.OG	55,4	48,7	-14,6	-11,3			53,5	46,8
		3	S	EG	54,5	47,7	-15,5	-12,3			52,6	45,9
		3	S	1.OG	55,9	49,1	-14,1	-10,9			53,9	47,2
		3	S	2.OG	56,7	50,0	-13,3	-10,0			54,8	48,1
		4	O	EG	51,7	45,1	-18,3	-14,9			49,9	43,4
		4	O	1.OG	53,4	46,7	-16,6	-13,3			51,5	44,8
		4	O	2.OG	54,2	47,5	-15,8	-12,5			52,4	45,8
		5	S	EG	62,3	55,4	-7,7	-4,6			60,0	53,1
		5	S	1.OG	62,5	55,6	-7,5	-4,4			60,2	53,3
		5	S	2.OG	62,2	55,3	-7,8	-4,7			59,9	53,0
		6	W	EG	67,9	61,0	-2,1	1,0		X	65,5	58,5
		6	W	1.OG	67,1	60,2	-2,9	0,2		X	64,7	57,8
		6	W	2.OG	66,1	59,1	-3,9	-0,9			63,7	56,7
		7	N	EG	62,3	55,4	-7,7	-4,6			59,9	53,0
		7	N	1.OG	62,1	55,2	-7,9	-4,8			59,7	52,8
		7	N	2.OG	61,8	54,9	-8,2	-5,1			59,4	52,5
		8	O	1.OG	52,8	46,0	-17,2	-14,0			50,8	44,1
		8	O	2.OG	54,3	47,6	-15,7	-12,4			52,4	45,8
Oberriexinger Straße 8		1	N	EG	60,6	53,6	-9,4	-6,4			58,3	51,2
26 Einwohner		1	N	1.OG	61,3	54,2	-8,7	-5,8			58,9	51,8
EG: Laden		1	N	2.OG	61,5	54,5	-8,5	-5,5			59,2	52,1
1.OG: Wohnen		2	N	EG	64,6	57,5	-5,4	-2,5			62,2	55,1
2.OG: Wohnen		2	N	1.OG	64,5	57,4	-5,5	-2,6			62,1	55,0
		2	N	2.OG	64,2	57,1	-5,8	-2,9			61,8	54,7
		3	O	EG	67,2	60,2	-2,8	0,2		X	64,8	57,7
		3	O	1.OG	67,1	60,1	-2,9	0,1		X	64,7	57,6
		3	O	2.OG	66,5	59,5	-3,5	-0,5			64,1	57,1
		4	N	EG	64,7	57,7	-5,3	-2,3			62,3	55,2
		4	N	1.OG	64,7	57,7	-5,3	-2,3			62,3	55,2
		4	N	2.OG	64,0	57,0	-6,0	-3,0			61,7	54,6
		5	O	EG	67,1	60,1	-2,9	0,1		X	64,7	57,7
		5	O	1.OG	67,1	60,1	-2,9	0,1		X	64,6	57,6
		5	O	2.OG	66,4	59,4	-3,6	-0,6			64,0	57,0

Berechnungspunkt				Lr in dB(A)		Vgl. mit IRW		Anspruch		Lr in dB(A)		
Anschrift, Einwohnerzahl		Fassade		Status Quo						Tempo 30		
Nutzung EG/1.OG/2.OG		Nr.	Seite	Höhe	Tag	Nacht	Tag	Nacht	T	N	Tag	Nacht
		6	O	EG	66,0	59,1	-4,0	-0,9			63,6	56,6
		6	O	1.OG	66,3	59,3	-3,7	-0,7			63,9	56,8
		6	O	2.OG	65,8	58,8	-4,2	-1,2			63,4	56,3
		7	S	EG	59,4	52,4	-10,6	-7,6			57,0	50,0
		7	S	1.OG	61,3	54,3	-8,7	-5,7			58,9	51,9
		7	S	2.OG	61,0	54,1	-9,0	-5,9			58,6	51,6
		8	S	EG								
		8	S	1.OG	59,8	52,8	-10,2	-7,2			57,4	50,4
		8	S	2.OG	59,6	52,6	-10,4	-7,4			57,2	50,2
		9	S	EG								
		9	S	1.OG	55,0	48,0	-15,0	-12,0			52,6	45,6
		9	S	2.OG	55,6	48,6	-14,4	-11,4			53,3	46,3
		10	W	EG								
		10	W	1.OG	47,1	40,0	-22,9	-20,0			45,2	38,0
		10	W	2.OG	49,6	42,6	-20,4	-17,4			47,7	40,6
		11	S	EG								
		11	S	1.OG	41,4	34,5	-28,6	-25,5			39,7	32,9
		11	S	2.OG	45,8	38,9	-24,2	-21,1			44,0	37,2
		12	W	EG								
		12	W	1.OG	49,0	41,9	-21,0	-18,1			47,2	40,0
		12	W	2.OG	51,0	43,9	-19,0	-16,1			49,1	42,0
		13	W	EG	41,9	34,8	-28,1	-25,2			40,0	32,8
		13	W	1.OG	49,1	42,0	-20,9	-18,0			47,3	40,1
		13	W	2.OG	51,1	44,0	-18,9	-16,0			49,2	42,1
Oberriexinger Straße 12		2	N	EG	64,9	57,9	-5,1	-2,1			62,5	55,5
2 Einwohner		2	N	1.OG	64,4	57,4	-5,6	-2,6			62,0	55,0
EG: Wohnen		2	N	2.OG	63,7	56,7	-6,3	-3,3			61,3	54,3
1.OG: Wohnen		3	O	EG	67,8	60,9	-2,2	0,9		X	65,4	58,4
2.OG: Wohnen		3	O	1.OG	66,6	59,6	-3,4	-0,4			64,2	57,2
		3	O	2.OG	65,6	58,6	-4,4	-1,4			63,2	56,2
		4	O	EG	67,4	60,5	-2,6	0,5		X	65,0	58,0
		4	O	1.OG	66,3	59,3	-3,7	-0,7			63,9	56,8
		4	O	2.OG	65,3	58,3	-4,7	-1,7			62,9	55,9
		5	S	2.OG	53,6	46,7	-16,4	-13,3			51,6	44,7
Oberriexinger Straße 12/1		1	S	EG	40,9	34,0	-29,1	-26,0			39,0	32,0
0 Einwohner		1	S	1.OG	44,1	37,2	-25,9	-22,8			42,2	35,3
EG: unbekannt		1	S	2.OG	51,5	44,7	-18,5	-15,3			49,7	42,9
1.OG: unbekannt		2	W	EG	44,7	37,5	-25,3	-22,5			43,0	35,8
2.OG: unbekannt		2	W	1.OG	47,2	40,1	-22,8	-19,9			45,5	38,3
		2	W	2.OG	49,5	42,5	-20,5	-17,5			47,9	40,8
		3	N	EG	43,7	36,6	-26,3	-23,4			42,0	34,8
		3	N	1.OG	47,0	39,9	-23,0	-20,1			45,3	38,0
		3	N	2.OG	51,3	44,1	-18,7	-15,9			49,4	42,2
Oberriexinger Straße 12/2		1	N	EG	62,1	55,1	-7,9	-4,9			59,7	52,7
0 Einwohner		1	N	1.OG	61,8	54,8	-8,2	-5,2			59,4	52,3
EG: unbekannt		1	N	2.OG	61,9	54,9	-8,1	-5,1			59,5	52,5
1.OG: unbekannt		2	S	EG	40,2	33,1	-29,8	-26,9			38,2	31,1
2.OG: unbekannt		2	S	1.OG	42,8	35,7	-27,2	-24,3			40,8	33,7
		2	S	2.OG	47,0	39,9	-23,0	-20,1			45,1	38,0
		3	W	EG	41,8	34,7	-28,2	-25,3			40,0	32,9
		3	W	1.OG	45,0	37,9	-25,0	-22,1			43,3	36,1
		3	W	2.OG	49,5	42,4	-20,5	-17,6			47,7	40,5
Oberriexinger Straße 14		1	O	EG	67,1	60,1	-2,9	0,1		X	64,7	57,6
0 Einwohner		1	O	1.OG	66,3	59,3	-3,7	-0,7			63,9	56,9
EG: Wohnen		1	O	2.OG	65,4	58,5	-4,6	-1,5			63,0	56,0



Berechnungspunkt				Lr in dB(A)		Vgl. mit IRW		Anspruch		Lr in dB(A)		
Anschrift, Einwohnerzahl		Fassade		Status Quo						Tempo 30		
Nutzung EG/1.OG/2.OG		Nr.	Seite	Höhe	Tag	Nacht	Tag	Nacht	T	N	Tag	Nacht
1.OG: Wohnen	2	S	EG	57,7	50,7	-12,3	-9,3			55,3	48,3	
2.OG: Wohnen	2	S	1.OG	57,4	50,4	-12,6	-9,6			55,0	48,0	
	2	S	2.OG	56,9	50,0	-13,1	-10,0			54,6	47,6	
	3	W	EG	40,8	33,8	-29,2	-26,2			39,1	31,9	
	3	W	1.OG	44,8	37,7	-25,2	-22,3			43,2	36,0	
	3	W	2.OG	48,1	41,0	-21,9	-19,0			46,3	39,2	
	4	N	EG	39,2	32,2	-30,8	-27,8			37,2	30,2	
	4	N	1.OG	42,2	35,2	-27,8	-24,8			40,4	33,4	
	4	N	2.OG	45,9	39,0	-24,1	-21,0			44,1	37,2	
	5	W	EG	38,3	31,4	-31,7	-28,6			36,2	29,2	
	5	W	1.OG	41,0	34,0	-29,0	-26,0			39,1	32,1	
	5	W	2.OG	44,7	37,7	-25,3	-22,3			42,8	35,8	
Oberriexinger Straße 26	1	W	EG	44,9	38,1	-25,1	-21,9			43,2	36,4	
4 Einwohner	1	W	1.OG	48,0	41,2	-22,0	-18,8			46,1	39,2	
EG: Wohnen	1	W	2.OG	50,3	43,3	-19,7	-16,7			48,2	41,2	
1.OG: Wohnen	2	N	EG	62,1	55,2	-7,9	-4,8			59,7	52,7	
2.OG: Wohnen	2	N	1.OG	62,2	55,3	-7,8	-4,7			59,9	52,8	
	2	N	2.OG	61,9	55,0	-8,1	-5,0			59,6	52,5	
	3	O	EG	66,2	59,2	-3,8	-0,8			63,8	56,7	
	3	O	1.OG	65,8	58,8	-4,2	-1,2			63,4	56,4	
	3	O	2.OG	65,2	58,2	-4,8	-1,8			62,8	55,8	
	4	O	EG	65,7	58,8	-4,3	-1,2			63,3	56,3	
	4	O	1.OG	65,6	58,6	-4,4	-1,4			63,2	56,2	
	4	O	2.OG	65,0	58,0	-5,0	-2,0			62,6	55,6	
	5	S	EG	58,3	51,4	-11,7	-8,6			55,9	48,9	
	5	S	1.OG	58,0	51,1	-12,0	-8,9			55,6	48,6	
	5	S	2.OG	57,6	50,7	-12,4	-9,3			55,3	48,3	
	6	W	EG	43,9	37,4	-26,1	-22,6			42,6	36,1	
	6	W	1.OG	46,1	39,6	-23,9	-20,4			44,9	38,4	
	6	W	2.OG	48,5	41,8	-21,5	-18,2			47,1	40,5	
	7	S	EG	43,2	36,7	-26,8	-23,3			41,7	35,3	
	7	S	1.OG	45,4	38,9	-24,6	-21,1			44,1	37,7	
	7	S	2.OG	48,0	41,4	-22,0	-18,6			46,6	40,1	
	8	W	EG	45,5	39,0	-24,5	-21,0			44,1	37,7	
	8	W	1.OG	47,5	40,9	-22,5	-19,1			46,1	39,7	
	8	W	2.OG	49,1	42,4	-20,9	-17,6			47,5	40,8	
	9	N	EG	51,4	44,5	-18,6	-15,5			49,2	42,3	
	9	N	1.OG	53,6	46,6	-16,4	-13,4			51,3	44,4	
	9	N	2.OG	54,9	47,9	-15,1	-12,1			52,6	45,6	
Oberriexinger Straße 28	1	O	EG	65,3	58,4	-4,7	-1,6			62,9	55,9	
1 Einwohner	1	O	1.OG	65,1	58,2	-4,9	-1,8			62,7	55,7	
EG: Wohnen	1	O	2.OG	64,6	57,7	-5,4	-2,3			62,3	55,3	
1.OG: Wohnen	2	O	EG	65,1	58,1	-4,9	-1,9			62,7	55,7	
2.OG: Wohnen	2	O	1.OG	65,0	58,0	-5,0	-2,0			62,6	55,6	
	2	O	2.OG	64,5	57,6	-5,5	-2,4			62,2	55,2	
	3	S	EG	59,9	52,9	-10,1	-7,1			57,5	50,4	
	3	S	1.OG	60,1	53,2	-9,9	-6,8			57,8	50,8	
	3	S	2.OG	60,1	53,2	-9,9	-6,8			57,8	50,8	
	4	W	EG	48,5	41,8	-21,5	-18,2			46,8	40,2	
	4	W	1.OG	50,0	43,3	-20,0	-16,7			48,3	41,7	
	4	W	2.OG	51,1	44,3	-18,9	-15,7			49,3	42,6	
	5	W	EG	47,1	40,5	-22,9	-19,5			45,6	39,0	
	5	W	1.OG	47,9	41,3	-22,1	-18,7			46,5	40,0	
	5	W	2.OG	49,3	42,5	-20,7	-17,5			47,6	40,9	
	6	N	EG	58,2	51,2	-11,8	-8,8			55,8	48,8	

Berechnungspunkt				Lr in dB(A)		Vgl. mit IRW		Anspruch		Lr in dB(A)		
Anschrift, Einwohnerzahl		Fassade		Status Quo						Tempo 30		
Nutzung EG/1.OG/2.OG		Nr.	Seite	Höhe	Tag	Nacht	Tag	Nacht	T	N	Tag	Nacht
		6	N	1.OG	57,9	51,0	-12,1	-9,0			55,5	48,5
		6	N	2.OG	57,7	50,7	-12,3	-9,3			55,3	48,3
Oberriexinger Straße 30		1	O	EG	64,9	57,9	-5,1	-2,1			62,5	55,5
1 Einwohner		1	O	1.OG	64,8	57,9	-5,2	-2,1			62,5	55,5
EG: Wohnen		1	O	2.OG	64,4	57,4	-5,6	-2,6			62,0	55,0
1.OG: Wohnen		2	O	EG	64,8	57,8	-5,2	-2,2			62,4	55,4
2.OG: Wohnen		2	O	1.OG	64,8	57,8	-5,2	-2,2			62,4	55,4
		2	O	2.OG	64,4	57,4	-5,6	-2,6			62,0	55,0
		3	S	EG	60,5	53,6	-9,5	-6,4			58,2	51,2
		3	S	1.OG	60,7	53,8	-9,3	-6,2			58,4	51,5
		3	S	2.OG	60,8	53,9	-9,2	-6,1			58,5	51,6
		4	W	EG	48,3	41,5	-21,7	-18,5			46,3	39,6
		4	W	1.OG	52,5	45,6	-17,5	-14,4			50,3	43,4
		4	W	2.OG	53,5	46,6	-16,5	-13,4			51,4	44,5
		5	W	EG	49,1	42,3	-20,9	-17,7			47,2	40,5
		5	W	1.OG	51,9	45,0	-18,1	-15,0			49,8	43,0
		5	W	2.OG	52,9	46,0	-17,1	-14,0			50,8	43,9
		6	N	EG	59,4	52,5	-10,6	-7,5			57,0	50,0
		6	N	1.OG	59,5	52,5	-10,5	-7,5			57,1	50,1
		6	N	2.OG	59,3	52,4	-10,7	-7,6			57,0	50,1
Oberriexinger Straße 32		1	S	1.OG	60,2	53,4	-9,8	-6,6			58,0	51,1
1 Einwohner		1	S	2.OG	60,3	53,4	-9,7	-6,6			58,0	51,2
EG: Wohnen		2	S	EG	51,4	44,6	-18,6	-15,4			49,3	42,5
1.OG: Wohnen		2	S	1.OG	57,9	51,1	-12,1	-8,9			55,7	48,8
2.OG: Wohnen		2	S	2.OG	58,8	52,0	-11,2	-8,0			56,6	49,8
		3	W	EG	47,4	40,5	-22,6	-19,5			45,3	38,4
		3	W	1.OG	49,0	42,2	-21,0	-17,8			47,1	40,3
		3	W	2.OG	51,4	44,6	-18,6	-15,4			49,5	42,8
		4	W	EG	47,8	40,9	-22,2	-19,1			45,8	39,0
		4	W	1.OG	49,0	42,3	-21,0	-17,7			47,2	40,6
		4	W	2.OG	50,8	44,0	-19,2	-16,0			48,9	42,2
		5	N	EG	54,2	47,3	-15,8	-12,7			51,9	44,9
		5	N	1.OG	55,3	48,4	-14,7	-11,6			53,0	46,0
		5	N	2.OG	55,6	48,6	-14,4	-11,4			53,2	46,3
		6	N	EG	58,9	52,0	-11,1	-8,0			56,5	49,6
		6	N	1.OG	59,4	52,5	-10,6	-7,5			57,0	50,1
		6	N	2.OG	59,4	52,4	-10,6	-7,6			57,0	50,0
		7	O	EG	63,6	56,6	-6,4	-3,4			61,2	54,2
		7	O	1.OG	63,7	56,8	-6,3	-3,2			61,4	54,4
		7	O	2.OG	63,5	56,5	-6,5	-3,5			61,1	54,1
		8	O	EG	63,6	56,7	-6,4	-3,3			61,2	54,3
		8	O	1.OG	63,8	56,9	-6,2	-3,1			61,4	54,5
		8	O	2.OG	63,5	56,6	-6,5	-3,4			61,2	54,2
Oberriexinger Straße 36-38		1	S	EG	58,2	51,4	-11,8	-8,6			55,9	49,1
14 Einwohner		1	S	1.OG	58,2	51,4	-11,8	-8,6			56,0	49,1
EG: Wohnen		1	S	2.OG	59,1	52,2	-10,9	-7,8			56,9	50,1
1.OG: Wohnen		2	S	EG	61,2	54,3	-8,8	-5,7			58,9	52,0
2.OG: Wohnen		2	S	1.OG	61,4	54,5	-8,6	-5,5			59,1	52,2
		2	S	2.OG	61,3	54,4	-8,7	-5,6			59,0	52,2
		3	O	EG	65,7	58,8	-4,3	-1,2			63,3	56,3
		3	O	1.OG	65,5	58,6	-4,5	-1,4			63,1	56,2
		3	O	2.OG	65,0	58,1	-5,0	-1,9			62,6	55,6
		4	O	EG	65,5	58,6	-4,5	-1,4			63,1	56,2
		4	O	1.OG	65,4	58,5	-4,6	-1,5			63,0	56,1
		4	O	2.OG	64,9	58,0	-5,1	-2,0			62,5	55,6

Berechnungspunkt				Lr in dB(A)		Vgl. mit IRW		Anspruch		Lr in dB(A)		
Anschrift, Einwohnerzahl		Fassade		Status Quo						Tempo 30		
Nutzung EG/1.OG/2.OG		Nr.	Seite	Höhe	Tag	Nacht	Tag	Nacht	T	N	Tag	Nacht
		5	O	EG	65,5	58,6	-4,5	-1,4			63,1	56,1
		5	O	1.OG	65,3	58,4	-4,7	-1,6			62,9	56,0
		5	O	2.OG	64,9	57,9	-5,1	-2,1			62,5	55,5
		6	O	EG	65,3	58,3	-4,7	-1,7			62,8	55,9
		6	O	1.OG	65,1	58,2	-4,9	-1,8			62,7	55,8
		6	O	2.OG	64,7	57,7	-5,3	-2,3			62,3	55,3
		7	N	EG	60,1	53,2	-9,9	-6,8			57,7	50,8
		7	N	1.OG	60,2	53,3	-9,8	-6,7			57,9	50,9
		7	N	2.OG	60,0	53,1	-10,0	-6,9			57,7	50,7
		8	N	EG	58,0	51,1	-12,0	-8,9			55,7	48,8
		8	N	1.OG	58,5	51,6	-11,5	-8,4			56,1	49,2
		8	N	2.OG	58,5	51,6	-11,5	-8,4			56,2	49,2
		9	W	EG	47,3	40,9	-22,7	-19,1			46,2	39,9
		9	W	1.OG	48,5	42,0	-21,5	-18,0			47,4	41,1
		9	W	2.OG	49,2	42,6	-20,8	-17,4			47,8	41,3
		10	W	EG	46,8	40,4	-23,2	-19,6			45,6	39,3
		10	W	1.OG	48,3	41,9	-21,7	-18,1			47,2	41,0
		10	W	2.OG	48,9	42,3	-21,1	-17,7			47,6	41,1
		11	W	EG	45,7	39,4	-24,3	-20,6			44,8	38,6
		11	W	1.OG	47,4	41,1	-22,6	-18,9			46,6	40,4
		11	W	2.OG	48,1	41,6	-21,9	-18,4			47,1	40,7
		12	W	EG	42,8	36,6	-27,2	-23,4			42,4	36,2
		12	W	1.OG	45,2	39,0	-24,8	-21,0			44,8	38,7
		12	W	2.OG	46,8	40,5	-23,2	-19,5			46,2	39,9
Oberriexinger Straße 44		3	N	EG	53,7	46,9	-16,3	-13,1			51,5	44,7
5 Einwohner		3	N	1.OG	58,2	51,3	-11,8	-8,7			55,9	49,0
EG: Wohnen		3	N	2.OG	59,1	52,3	-10,9	-7,7			56,9	50,0
1.OG: Wohnen		4	O	1.OG	60,2	53,4	-9,8	-6,6			57,9	51,1
2.OG: Wohnen		4	O	2.OG	62,6	55,7	-7,4	-4,3			60,2	53,3
		5	O	EG	57,5	50,7	-12,5	-9,3			55,3	48,4
		5	O	1.OG	60,9	54,0	-9,1	-6,0			58,6	51,8
		5	O	2.OG	63,1	56,2	-6,9	-3,8			60,8	53,9
		6	O	EG	59,6	52,7	-10,4	-7,3			57,4	50,5
		6	O	1.OG	61,3	54,4	-8,7	-5,6			59,0	52,2
		6	O	2.OG	63,0	56,1	-7,0	-3,9			60,7	53,8
		7	S	EG	57,3	50,4	-12,7	-9,6			55,2	48,4
		7	S	1.OG	58,3	51,4	-11,7	-8,6			56,2	49,4
		7	S	2.OG	59,2	52,4	-10,8	-7,6			57,2	50,4
Oberriexinger Straße 44/1		3	N	EG	54,6	47,8	-15,4	-12,2			52,4	45,6
4 Einwohner		3	N	1.OG	56,3	49,4	-13,7	-10,6			54,1	47,2
EG: unbekannt		3	N	2.OG	57,0	50,2	-13,0	-9,8			54,8	47,9
1.OG: unbekannt		4	S	EG	54,7	47,9	-15,3	-12,1			52,6	45,9
2.OG: unbekannt		4	S	1.OG	56,6	49,8	-13,4	-10,2			54,5	47,7
		4	S	2.OG	57,1	50,4	-12,9	-9,6			55,2	48,4
Oberriexinger Straße 48		1	N	EG	51,6	44,8	-18,4	-15,2			49,6	43,0
6 Einwohner		1	N	1.OG	53,4	46,7	-16,6	-13,3			51,5	44,8
EG: unbekannt		1	N	2.OG	54,2	47,4	-15,8	-12,6			52,2	45,4
1.OG: unbekannt		2	N	EG	53,6	46,8	-16,4	-13,2			51,5	44,7
2.OG: unbekannt		2	N	1.OG	55,4	48,5	-14,6	-11,5			53,3	46,5
		2	N	2.OG	56,4	49,6	-13,6	-10,4			54,3	47,5
		3	O	EG	59,7	52,8	-10,3	-7,2			57,5	50,7
		3	O	1.OG	60,4	53,5	-9,6	-6,5			58,2	51,4
		3	O	2.OG	61,0	54,2	-9,0	-5,8			58,9	52,1
		4	O	EG	59,7	52,9	-10,3	-7,1			57,6	50,7
		4	O	1.OG	60,5	53,7	-9,5	-6,3			58,4	51,6

Berechnungspunkt				Lr in dB(A)		Vgl. mit IRW		Anspruch		Lr in dB(A)		
Anschrift, Einwohnerzahl		Fassade		Status Quo						Tempo 30		
Nutzung EG/1.OG/2.OG		Nr.	Seite	Höhe	Tag	Nacht	Tag	Nacht	T	N	Tag	Nacht
		4	O	2.OG	61,2	54,3	-8,8	-5,7			59,1	52,2
		5	S	EG	54,3	47,5	-15,7	-12,5			52,2	45,5
		5	S	1.OG	55,8	49,0	-14,2	-11,0			53,7	46,9
		5	S	2.OG	57,0	50,3	-13,0	-9,7			55,1	48,4
		6	S	EG	51,3	44,5	-18,7	-15,5			49,3	42,5
		6	S	1.OG	53,0	46,2	-17,0	-13,8			51,0	44,3
		6	S	2.OG	54,7	48,1	-15,3	-11,9			53,0	46,5
		7	W	EG	43,0	36,7	-27,0	-23,3			42,6	36,3
		7	W	1.OG	45,0	38,9	-25,0	-21,1			44,7	38,6
		7	W	2.OG	47,3	41,1	-22,7	-18,9			46,8	40,7
		8	SW	EG	41,4	35,2	-28,6	-24,8			41,0	34,9
		8	SW	1.OG	44,3	38,2	-25,7	-21,8			43,9	37,9
		8	SW	2.OG	47,9	41,8	-22,1	-18,2			47,4	41,4
		9	W	EG	43,1	37,0	-26,9	-23,0			42,8	36,7
		9	W	1.OG	45,5	39,5	-24,5	-20,5			45,2	39,3
		9	W	2.OG	47,1	40,9	-22,9	-19,1			46,6	40,5
		10	NW	EG	42,1	35,9	-27,9	-24,1			41,6	35,5
		10	NW	1.OG	43,9	37,7	-26,1	-22,3			43,4	37,3
		10	NW	2.OG	44,9	38,3	-25,1	-21,7			43,6	37,0
		11	W	EG	41,2	35,0	-28,8	-25,0			40,8	34,6
		11	W	1.OG	43,5	37,4	-26,5	-22,6			43,1	37,1
		11	W	2.OG	45,0	38,6	-25,0	-21,4			44,1	37,8
Oberriexinger Straße 50		1	N	EG	51,8	45,0	-18,2	-15,0			49,7	42,9
4 Einwohner		1	N	1.OG	53,8	47,0	-16,2	-13,0			51,7	44,9
EG: unbekannt		1	N	2.OG	55,5	48,8	-14,5	-11,2			53,6	46,8
1.OG: unbekannt		2	N	EG	54,2	47,4	-15,8	-12,6			52,1	45,3
2.OG: unbekannt		2	N	1.OG	56,3	49,5	-13,7	-10,5			54,2	47,3
		2	N	2.OG	57,7	50,8	-12,3	-9,2			55,6	48,8
		3	O	EG	58,4	51,6	-11,6	-8,4			56,4	49,6
		3	O	1.OG	60,2	53,3	-9,8	-6,7			58,2	51,3
		3	O	2.OG	61,2	54,3	-8,8	-5,7			59,2	52,3
		4	S	EG	55,2	48,4	-14,8	-11,6			53,6	46,9
		4	S	1.OG	56,7	49,9	-13,3	-10,1			55,1	48,3
		4	S	2.OG	57,6	50,9	-12,4	-9,1			56,1	49,4
		5	S	EG	53,5	46,7	-16,5	-13,3			51,8	45,1
		5	S	1.OG	55,3	48,6	-14,7	-11,4			53,6	46,9
		5	S	2.OG	56,6	49,9	-13,4	-10,1			54,9	48,3
		6	W	EG	46,7	40,2	-23,3	-19,8			45,5	39,1
		6	W	1.OG	48,6	42,2	-21,4	-17,8			47,5	41,2
		6	W	2.OG	50,5	44,0	-19,5	-16,0			49,4	43,0
Oberriexinger Straße 52		1	S	1.OG	57,6	50,8	-12,4	-9,2			56,8	50,0
6 Einwohner		1	S	2.OG	58,2	51,5	-11,8	-8,5			57,5	50,7
EG: unbekannt		2	W	EG	46,4	40,1	-23,6	-19,9			46,0	39,8
1.OG: unbekannt		2	W	1.OG	50,5	44,0	-19,5	-16,0			50,0	43,5
2.OG: unbekannt		2	W	2.OG	52,2	45,6	-17,8	-14,4			51,6	45,0
		3	W	EG	47,1	40,8	-22,9	-19,2			46,7	40,4
		3	W	1.OG	50,4	43,9	-19,6	-16,1			49,8	43,4
		3	W	2.OG	52,0	45,4	-18,0	-14,6			51,4	44,8
		4	N	EG	54,4	47,6	-15,6	-12,4			52,5	45,8
		4	N	1.OG	55,9	49,0	-14,1	-11,0			53,9	47,1
		4	N	2.OG	56,7	49,9	-13,3	-10,1			54,8	47,9
		5	O	EG	60,6	53,7	-9,4	-6,3			58,7	51,9
		5	O	1.OG	61,1	54,3	-8,9	-5,7			59,4	52,5
		5	O	2.OG	61,5	54,6	-8,5	-5,4			59,8	52,9
		6	O	EG	61,0	54,1	-9,0	-5,9			59,2	52,4

Berechnungspunkt				Lr in dB(A)		Vgl. mit IRW		Anspruch		Lr in dB(A)		
Anschrift, Einwohnerzahl		Fassade		Status Quo						Tempo 30		
Nutzung EG/1.OG/2.OG		Nr.	Seite	Höhe	Tag	Nacht	Tag	Nacht	T	N	Tag	Nacht
		6	O	1.OG	61,5	54,7	-8,5	-5,3			59,9	53,0
		6	O	2.OG	61,6	54,8	-8,4	-5,2			60,0	53,2
		7	S	EG	58,4	51,6	-11,6	-8,4			57,4	50,6
		7	S	1.OG	58,4	51,6	-11,6	-8,4			57,6	50,8
		7	S	2.OG	58,8	52,0	-11,2	-8,0			58,0	51,2
Seepfad 1		3	W	EG	47,1	40,3	-22,9	-19,7			45,3	38,4
1 Einwohner		3	W	1.OG	44,8	38,1	-25,2	-21,9			44,0	37,3
EG: Wohnen		3	W	2.OG	47,1	40,3	-22,9	-19,7			46,0	39,3
1.OG: Wohnen		4	N	EG	58,3	51,3	-11,7	-8,7			55,9	48,9
2.OG: Wohnen		4	N	1.OG	58,4	51,5	-11,6	-8,5			56,1	49,1
		4	N	2.OG	58,2	51,2	-11,8	-8,8			55,9	48,8
		5	N	EG	60,2	53,2	-9,8	-6,8			57,8	50,8
		5	N	1.OG	60,1	53,2	-9,9	-6,8			57,8	50,7
		5	N	2.OG	59,9	52,9	-10,1	-7,1			57,6	50,5
		6	O	EG	63,3	56,3	-6,7	-3,7			60,9	53,8
		6	O	1.OG	63,4	56,5	-6,6	-3,5			61,1	54,0
		6	O	2.OG	63,3	56,3	-6,7	-3,7			60,9	53,9
Seepfad 1/1		1	W	EG	46,9	40,0	-23,1	-20,0			45,0	38,1
2 Einwohner		1	W	1.OG	44,5	37,6	-25,5	-22,4			43,3	36,4
EG: Wohnen		1	W	2.OG	47,2	40,3	-22,8	-19,7			46,0	39,2
1.OG: Wohnen		4	O	EG	62,7	55,7	-7,3	-4,3			60,3	53,3
2.OG: Wohnen		4	O	1.OG	63,1	56,1	-6,9	-3,9			60,7	53,7
		4	O	2.OG	63,0	56,1	-7,0	-3,9			60,7	53,7
		5	S	EG	56,8	49,8	-13,2	-10,2			54,4	47,4
		5	S	1.OG	58,3	51,3	-11,7	-8,7			55,9	49,0
		5	S	2.OG	58,7	51,8	-11,3	-8,2			56,4	49,5
		6	S	EG	53,4	46,5	-16,6	-13,5			51,1	44,1
		6	S	1.OG	56,0	49,0	-14,0	-11,0			53,7	46,7
		6	S	2.OG	56,8	49,9	-13,2	-10,1			54,5	47,6
Seepfad 3/4		1	O	EG	55,8	48,9	-14,2	-11,1			53,4	46,4
2 Einwohner		1	O	1.OG	57,6	50,6	-12,4	-9,4			55,2	48,1
EG: unbekannt		1	O	2.OG	57,8	50,9	-12,2	-9,1			55,5	48,4
1.OG: unbekannt		2	N	EG	58,0	51,0	-12,0	-9,0			55,6	48,6
2.OG: unbekannt		2	N	1.OG	59,3	52,4	-10,7	-7,6			56,9	49,9
		2	N	2.OG	59,5	52,5	-10,5	-7,5			57,1	50,1
		3	S	EG	56,8	49,9	-13,2	-10,1			54,5	47,5
		3	S	1.OG	58,8	51,8	-11,2	-8,2			56,5	49,5
		3	S	2.OG	59,3	52,3	-10,7	-7,7			57,0	50,1
Seepfad 3/5		1	S	EG	60,2	53,2	-9,8	-6,8			57,8	50,8
2 Einwohner		1	S	1.OG	60,7	53,7	-9,3	-6,3			58,3	51,4
EG: Wohnen		1	S	2.OG	60,7	53,8	-9,3	-6,2			58,4	51,5
1.OG: Wohnen		4	N	EG	60,9	54,0	-9,1	-6,0			58,5	51,5
2.OG: Wohnen		4	N	1.OG	61,2	54,2	-8,8	-5,8			58,8	51,8
		4	N	2.OG	61,1	54,1	-8,9	-5,9			58,7	51,7
		5	O	EG	64,6	57,6	-5,4	-2,4			62,2	55,2
		5	O	1.OG	64,5	57,5	-5,5	-2,5			62,1	55,1
		5	O	2.OG	64,1	57,2	-5,9	-2,8			61,7	54,7
		6	O	EG	64,5	57,5	-5,5	-2,5			62,1	55,0
		6	O	1.OG	64,4	57,5	-5,6	-2,5			62,1	55,0
		6	O	2.OG	64,1	57,2	-5,9	-2,8			61,7	54,7
Seepfad 2		1	N	EG	58,2	51,2	-11,8	-8,8			55,8	48,8
0 Einwohner		1	N	1.OG	57,7	50,7	-12,3	-9,3			55,3	48,2
EG: Wohnen		1	N	2.OG	57,6	50,6	-12,4	-9,4			55,3	48,2
1.OG: Wohnen		2	O	EG	65,6	58,7	-4,4	-1,3			63,2	56,2
2.OG: Wohnen		2	O	1.OG	65,2	58,2	-4,8	-1,8			62,8	55,8

Berechnungspunkt				Lr in dB(A)		Vgl. mit IRW		Anspruch		Lr in dB(A)		
Anschrift, Einwohnerzahl		Fassade		Status Quo						Tempo 30		
Nutzung EG/1.OG/2.OG		Nr.	Seite	Höhe	Tag	Nacht	Tag	Nacht	T	N	Tag	Nacht
		2	O	2.OG	64,6	57,6	-5,4	-2,4			62,2	55,2
		3	S	EG	60,7	53,7	-9,3	-6,3			58,3	51,3
		3	S	1.OG	61,0	54,0	-9,0	-6,0			58,6	51,6
		3	S	2.OG	60,7	53,7	-9,3	-6,3			58,4	51,4



Berechnungspunkt				Lr in dB(A)		Vgl. mit IRW		Anspruch		Lr in dB(A)		
Anschrift, Einwohnerzahl		Fassade		Status Quo						Tempo 30		
Nutzung EG/1.OG/2.OG		Nr.	Seite	Höhe	Tag	Nacht	Tag	Nacht	T	N	Tag	Nacht
Alte Großsachsenheimer St 1		1	W	1.OG	58,8	51,8	-11,2	-8,2			56,4	49,4
5 Einwohner		1	W	2.OG	59,5	52,5	-10,5	-7,5			57,2	50,2
EG: unbekannt		2	N	EG	48,0	41,0	-22,0	-19,0			45,7	38,7
1.OG: unbekannt		2	N	1.OG	58,1	51,1	-11,9	-8,9			55,8	48,7
2.OG: unbekannt		2	N	2.OG	58,9	52,0	-11,1	-8,0			56,6	49,6
		3	O	EG	42,7	35,9	-27,3	-24,1			40,9	34,1
		3	O	1.OG	44,5	37,7	-25,5	-22,3			42,6	35,8
		3	O	2.OG	48,2	41,3	-21,8	-18,7			46,2	39,3
		4	O	EG	44,2	37,2	-25,8	-22,8			42,1	35,2
		4	O	1.OG	45,9	39,0	-24,1	-21,0			43,9	37,0
		4	O	2.OG	48,5	41,6	-21,5	-18,4			46,5	39,6
		5	S	EG	51,9	45,0	-18,1	-15,0			49,6	42,6
		5	S	1.OG	52,8	45,9	-17,2	-14,1			50,5	43,5
		5	S	2.OG	51,6	44,6	-18,4	-15,4			49,4	42,4
		6	W	EG	60,7	53,7	-9,3	-6,3			58,3	51,3
		6	W	1.OG	60,7	53,7	-9,3	-6,3			58,4	51,3
		6	W	2.OG	60,5	53,6	-9,5	-6,4			58,2	51,2
		7	N	1.OG	60,9	53,9	-9,1	-6,1			58,5	51,5
		7	N	2.OG	61,4	54,5	-8,6	-5,5			59,1	52,1
Alte Großsachsenheimer St 2		1	S	EG	61,8	54,8	-8,2	-5,2			59,4	52,4
5 Einwohner		1	S	1.OG	62,0	55,1	-8,0	-4,9			59,6	52,6
EG: Versicherungsbüro		1	S	2.OG	61,8	54,9	-8,2	-5,1			59,4	52,4
1.OG: Wohnen		2	W	EG	66,1	59,2	-3,9	-0,8			63,7	56,7
2.OG: Wohnen		2	W	1.OG	65,9	58,9	-4,1	-1,1			63,5	56,5
		2	W	2.OG	65,3	58,4	-4,7	-1,6			62,9	55,9
		3	N	EG	65,2	58,3	-4,8	-1,7			62,8	55,8
		3	N	1.OG	64,6	57,7	-5,4	-2,3			62,2	55,2
		3	N	2.OG	63,7	56,7	-6,3	-3,3			61,3	54,3
		4	W	EG	66,8	59,9	-3,2	-0,1			64,4	57,4
		4	W	1.OG	66,2	59,3	-3,8	-0,7			63,8	56,8
		4	W	2.OG	65,2	58,3	-4,8	-1,7			62,8	55,8
		5	NW	EG	66,9	60,0	-3,1	0,0			64,5	57,5
		5	NW	1.OG	66,4	59,5	-3,6	-0,5			64,0	57,0
		5	NW	2.OG	65,6	58,6	-4,4	-1,4			63,2	56,2
		6	N	EG	64,4	57,5	-5,6	-2,5			62,0	55,0
		6	N	1.OG	64,2	57,3	-5,8	-2,7			61,8	54,8
		6	N	2.OG	63,7	56,7	-6,3	-3,3			61,3	54,3
		7	O	EG	59,0	52,0	-11,0	-8,0			56,6	49,6
		7	O	1.OG	59,2	52,2	-10,8	-7,8			56,9	49,9
		7	O	2.OG	59,1	52,1	-10,9	-7,9			56,8	49,8
		8	N	EG	58,2	51,3	-11,8	-8,7			55,9	48,9
		8	N	1.OG	58,3	51,4	-11,7	-8,6			56,0	49,0
		8	N	2.OG	58,3	51,3	-11,7	-8,7			56,0	49,0
		9	O	EG	56,5	49,5	-13,5	-10,5			54,2	47,2
		9	O	1.OG	56,9	50,0	-13,1	-10,0			54,7	47,6
		9	O	2.OG	56,5	49,5	-13,5	-10,5			54,3	47,3
		10	S	EG	45,3	38,4	-24,7	-21,6			43,2	36,4
		10	S	1.OG	47,8	40,9	-22,2	-19,1			45,8	38,9
		10	S	2.OG	46,2	39,4	-23,8	-20,6			44,5	37,6
		11	O	EG	48,3	41,4	-21,7	-18,6			46,1	39,2
		11	O	1.OG	49,9	43,0	-20,1	-17,0			47,7	40,8
		11	O	2.OG	50,4	43,5	-19,6	-16,5			48,2	41,3
		12	S	EG	56,3	49,4	-13,7	-10,6			53,9	46,9
		12	S	1.OG	57,2	50,3	-12,8	-9,7			54,9	47,9
		12	S	2.OG	57,5	50,5	-12,5	-9,5			55,1	48,1

Berechnungspunkt				Lr in dB(A)		Vgl. mit IRW		Anspruch		Lr in dB(A)		
Anschrift, Einwohnerzahl		Fassade		Status Quo						Tempo 30		
Nutzung EG/1.OG/2.OG		Nr.	Seite	Höhe	Tag	Nacht	Tag	Nacht	T	N	Tag	Nacht
		13	S	EG	58,0	51,1	-12,0	-8,9			55,6	48,7
		13	S	1.OG	58,9	51,9	-11,1	-8,1			56,5	49,5
		13	S	2.OG	59,1	52,2	-10,9	-7,8			56,7	49,7
		14	W	EG	62,6	55,6	-7,4	-4,4			60,2	53,2
		14	W	1.OG	62,7	55,7	-7,3	-4,3			60,3	53,3
		14	W	2.OG	62,4	55,5	-7,6	-4,5			60,0	53,0
Alte Großsachsenheimer St 4		1	S	EG	56,1	49,2	-13,9	-10,8			53,8	46,8
4 Einwohner		1	S	1.OG	57,4	50,5	-12,6	-9,5			55,1	48,1
EG: Wohnen		1	S	2.OG	57,7	50,8	-12,3	-9,2			55,4	48,4
1.OG: Wohnen		2	S	EG	58,8	51,9	-11,2	-8,1			56,4	49,4
2.OG: Wohnen		2	S	1.OG	59,5	52,6	-10,5	-7,4			57,1	50,1
		2	S	2.OG	59,5	52,6	-10,5	-7,4			57,2	50,2
		3	W	EG	64,2	57,3	-5,8	-2,7			61,8	54,8
		3	W	1.OG	64,5	57,6	-5,5	-2,4			62,1	55,1
		3	W	2.OG	64,2	57,3	-5,8	-2,7			61,8	54,8
		4	W	EG	64,9	57,9	-5,1	-2,1			62,4	55,5
		4	W	1.OG	65,0	58,1	-5,0	-1,9			62,6	55,6
		4	W	2.OG	64,6	57,7	-5,4	-2,3			62,2	55,2
		5	N	EG	62,5	55,6	-7,5	-4,4			60,1	53,1
		5	N	1.OG	62,7	55,8	-7,3	-4,2			60,3	53,3
		5	N	2.OG	62,4	55,4	-7,6	-4,6			60,0	53,0
		6	N	EG	60,1	53,2	-9,9	-6,8			57,7	50,7
		6	N	1.OG	60,5	53,6	-9,5	-6,4			58,1	51,1
		6	N	2.OG	60,6	53,6	-9,4	-6,4			58,2	51,2
		7	N	EG	58,3	51,4	-11,7	-8,6			55,9	49,0
		7	N	1.OG	58,9	52,0	-11,1	-8,0			56,6	49,6
		7	N	2.OG	59,2	52,2	-10,8	-7,8			56,8	49,8
		8	O	EG	51,3	44,4	-18,7	-15,6			49,1	42,1
		8	O	1.OG	52,8	45,9	-17,2	-14,1			50,6	43,7
		8	O	2.OG	53,8	46,8	-16,2	-13,2			51,6	44,6
		9	O	EG	50,4	43,5	-19,6	-16,5			48,3	41,4
		9	O	1.OG	51,9	45,0	-18,1	-15,0			49,8	42,8
		9	O	2.OG	52,8	45,9	-17,2	-14,1			50,7	43,7
Friedenstraße 2		1	NO	EG	38,1	31,1	-31,9	-28,9			36,3	29,2
3 Einwohner		1	NO	1.OG	43,9	36,8	-26,1	-23,2			41,8	34,7
EG: unbekannt		1	NO	2.OG	46,5	39,4	-23,5	-20,6			44,4	37,4
1.OG: unbekannt		2	NW	EG	37,8	30,8	-32,2	-29,2			35,9	28,8
2.OG: unbekannt		2	NW	1.OG	43,9	36,9	-26,1	-23,1			41,8	34,7
		2	NW	2.OG	46,3	39,3	-23,7	-20,7			44,3	37,2
		3	NO	EG	56,5	49,4	-13,5	-10,6			54,1	47,0
		3	NO	1.OG	59,2	52,2	-10,8	-7,8			56,8	49,8
		3	NO	2.OG	59,3	52,2	-10,7	-7,8			56,9	49,8
		4	NO	EG	61,4	54,4	-8,6	-5,6			59,0	51,9
		4	NO	1.OG	60,9	53,8	-9,1	-6,2			58,5	51,4
		4	NO	2.OG	60,8	53,8	-9,2	-6,2			58,5	51,4
		5	SO	EG	62,1	55,0	-7,9	-5,0			59,8	52,7
		5	SO	1.OG	62,1	55,0	-7,9	-5,0			59,8	52,7
		5	SO	2.OG	61,9	54,9	-8,1	-5,1			59,7	52,6
		6	SW	EG	59,0	52,0	-11,0	-8,0			56,9	49,8
		6	SW	1.OG	59,4	52,4	-10,6	-7,6			57,3	50,2
		6	SW	2.OG	59,5	52,4	-10,5	-7,6			57,4	50,3
		7	SO	EG	59,9	52,8	-10,1	-7,2			57,6	50,5
		7	SO	1.OG	60,0	53,0	-10,0	-7,0			57,8	50,7
		7	SO	2.OG	60,0	52,9	-10,0	-7,1			57,7	50,7
		8	SW	EG	54,6	47,6	-15,4	-12,4			52,3	45,3

Berechnungspunkt				Lr in dB(A)		Vgl. mit IRW		Anspruch		Lr in dB(A)		
Anschrift, Einwohnerzahl		Fassade		Status Quo						Tempo 30		
Nutzung EG/1.OG/2.OG		Nr.	Seite	Höhe	Tag	Nacht	Tag	Nacht	T	N	Tag	Nacht
		8	SW	1.OG	55,5	48,5	-14,5	-11,5			53,3	46,2
		8	SW	2.OG	55,9	48,8	-14,1	-11,2			53,7	46,6
		9	SW	EG	53,3	46,2	-16,7	-13,8			51,0	43,9
		9	SW	1.OG	54,6	47,5	-15,4	-12,5			52,4	45,3
		9	SW	2.OG	55,3	48,2	-14,7	-11,8			53,1	46,0
		10	SW	EG	51,9	44,8	-18,1	-15,2			49,6	42,5
		10	SW	1.OG	53,2	46,2	-16,8	-13,8			51,0	43,9
		10	SW	2.OG	54,3	47,3	-15,7	-12,7			52,2	45,1
		11	NW	EG	42,2	35,1	-27,8	-24,9			40,0	32,9
		11	NW	1.OG	46,0	38,9	-24,0	-21,1			43,8	36,7
		11	NW	2.OG	47,5	40,4	-22,5	-19,6			45,4	38,3
		12	NO	EG	42,4	35,4	-27,6	-24,6			40,2	33,2
		12	NO	1.OG	46,3	39,3	-23,7	-20,7			44,1	37,0
		12	NO	2.OG	48,6	41,6	-21,4	-18,4			46,5	39,4
Großsachsenheimer Straße 1		2	N	EG	68,8	61,9	-1,2	1,9		X	66,4	59,4
4 Einwohner		2	N	1.OG	67,8	60,8	-2,2	0,8		X	65,3	58,4
EG: Wohnen		2	N	2.OG	66,6	59,7	-3,4	-0,3			64,2	57,2
1.OG: Wohnen		3	N	EG	68,3	61,3	-1,7	1,3		X	65,8	58,8
2.OG: Wohnen		3	N	1.OG	67,6	60,6	-2,4	0,6		X	65,1	58,1
		3	N	2.OG	66,5	59,6	-3,5	-0,4			64,1	57,1
		4	O	EG	61,2	54,3	-8,8	-5,7			58,8	51,8
		4	O	1.OG	61,7	54,8	-8,3	-5,2			59,3	52,3
		4	O	2.OG	61,6	54,6	-8,4	-5,4			59,2	52,2
		5	S	EG	45,4	38,5	-24,6	-21,5			43,5	36,5
		5	S	1.OG	47,1	40,2	-22,9	-19,8			45,2	38,2
		5	S	2.OG	48,3	41,4	-21,7	-18,6			46,4	39,5
		6	S	EG	44,4	37,4	-25,6	-22,6			42,5	35,5
		6	S	1.OG	46,3	39,3	-23,7	-20,7			44,4	37,4
		6	S	2.OG	47,9	41,0	-22,1	-19,0			46,0	39,1
Großsachsenheimer Straße 3		1	O	EG	61,9	55,0	-8,1	-5,0			59,5	52,5
7 Einwohner		1	O	1.OG	61,9	55,0	-8,1	-5,0			59,5	52,5
EG: Wohnen		1	O	2.OG	61,5	54,5	-8,5	-5,5			59,1	52,1
1.OG: Wohnen		2	O	EG	59,8	52,8	-10,2	-7,2			57,3	50,4
2.OG: Wohnen		2	O	1.OG	60,2	53,2	-9,8	-6,8			57,8	50,8
		2	O	2.OG	59,9	53,0	-10,1	-7,0			57,6	50,6
		3	S	EG	42,3	35,5	-27,7	-24,5			41,0	34,3
		3	S	1.OG	43,9	37,1	-26,1	-22,9			42,6	35,8
		3	S	2.OG	46,3	39,5	-23,7	-20,5			44,8	38,0
		4	S	EG	39,9	33,0	-30,1	-27,0			38,3	31,4
		4	S	1.OG	42,3	35,4	-27,7	-24,6			40,8	33,9
		4	S	2.OG	46,3	39,4	-23,7	-20,6			44,8	37,9
		5	W	EG	49,1	42,1	-20,9	-17,9			46,7	39,7
		5	W	1.OG	49,0	42,0	-21,0	-18,0			46,6	39,6
		5	W	2.OG	50,6	43,7	-19,4	-16,3			48,5	41,5
		6	W	EG	54,1	47,1	-15,9	-12,9			51,6	44,7
		6	W	1.OG	53,1	46,1	-16,9	-13,9			50,7	43,7
		6	W	2.OG	54,1	47,1	-15,9	-12,9			51,8	44,8
		7	N	EG	68,0	61,0	-2,0	1,0		X	65,6	58,6
		7	N	1.OG	66,9	60,0	-3,1	0,0			64,5	57,5
		7	N	2.OG	65,9	59,0	-4,1	-1,0			63,5	56,5
		8	O	EG	65,0	58,0	-5,0	-2,0			62,5	55,5
		8	O	1.OG	64,6	57,7	-5,4	-2,3			62,2	55,2
		8	O	2.OG	64,0	57,0	-6,0	-3,0			61,6	54,6
		9	N	EG	64,8	57,9	-5,2	-2,1			62,4	55,4
		9	N	1.OG	64,6	57,6	-5,4	-2,4			62,1	55,1

Berechnungspunkt				Lr in dB(A)		Vgl. mit IRW		Anspruch		Lr in dB(A)		
Anschrift, Einwohnerzahl		Fassade		Status Quo						Tempo 30		
Nutzung EG/1.OG/2.OG		Nr.	Seite	Höhe	Tag	Nacht	Tag	Nacht	T	N	Tag	Nacht
		9	N	2.OG	64,0	57,0	-6,0	-3,0			61,6	54,6
Großsachsenheimer Straße 5		1	W	EG	65,9	59,0	-4,1	-1,0			63,5	56,5
1 Einwohner		1	W	1.OG	65,1	58,1	-4,9	-1,9			62,6	55,7
EG: Laden		1	W	2.OG	64,0	57,1	-6,0	-2,9			61,6	54,6
1.OG: Wohnen		2	N	EG	68,8	61,9	-1,2	1,9		X	66,4	59,4
2.OG: Wohnen		2	N	1.OG	67,8	60,9	-2,2	0,9		X	65,4	58,4
		2	N	2.OG	66,7	59,7	-3,3	-0,3			64,2	57,2
		3	N	EG	68,7	61,7	-1,3	1,7		X	66,2	59,2
		3	N	1.OG	67,7	60,8	-2,3	0,8		X	65,3	58,3
		3	N	2.OG	66,6	59,7	-3,4	-0,3			64,2	57,2
		4	O	EG	59,4	52,5	-10,6	-7,5			57,0	50,0
		4	O	1.OG	57,9	50,9	-12,1	-9,1			55,5	48,5
		4	O	2.OG	56,2	49,3	-13,8	-10,7			53,9	46,9
		5	O	EG	38,4	31,4	-31,6	-28,6			36,5	29,6
		5	O	1.OG	40,1	33,1	-29,9	-26,9			38,2	31,3
		5	O	2.OG	43,4	36,5	-26,6	-23,5			41,5	34,6
		6	N	EG	37,2	30,2	-32,8	-29,8			35,0	28,0
		6	N	1.OG	39,0	32,1	-31,0	-27,9			36,9	29,9
		6	N	2.OG	42,4	35,5	-27,6	-24,5			40,4	33,4
		7	O	EG	39,6	32,7	-30,4	-27,3			37,9	31,0
		7	O	1.OG	42,1	35,1	-27,9	-24,9			40,6	33,7
		7	O	2.OG	44,5	37,6	-25,5	-22,4			43,1	36,2
		8	O	EG	39,9	32,9	-30,1	-27,1			37,9	30,9
		8	O	1.OG	45,3	38,4	-24,7	-21,6			43,2	36,2
		8	O	2.OG	47,4	40,5	-22,6	-19,5			45,6	38,6
		10	S	EG	40,7	33,9	-29,3	-26,1			39,6	32,9
		10	S	1.OG	43,0	36,1	-27,0	-23,9			41,9	35,1
		10	S	2.OG	45,1	38,2	-24,9	-21,8			43,7	36,8
		11	S	EG	40,6	34,0	-29,4	-26,0			39,5	32,9
		11	S	1.OG	42,7	36,0	-27,3	-24,0			41,6	34,9
		11	S	2.OG	45,5	38,7	-24,5	-21,3			44,1	37,3
		17	W	EG	63,1	56,1	-6,9	-3,9			60,6	53,6
		17	W	1.OG	62,8	55,9	-7,2	-4,1			60,4	53,4
		17	W	2.OG	62,3	55,3	-7,7	-4,7			59,8	52,8
Großsachsenheimer Straße 7		1	S	EG	40,8	34,1	-29,2	-25,9			39,5	32,8
2 Einwohner		1	S	1.OG	43,0	36,2	-27,0	-23,8			41,6	34,8
EG: Wohnen		1	S	2.OG	45,9	39,0	-24,1	-21,0			44,4	37,5
1.OG: Wohnen		2	S	EG	39,5	32,7	-30,5	-27,3			37,9	31,2
2.OG: Wohnen		2	S	1.OG	42,0	35,3	-28,0	-24,7			40,5	33,8
		2	S	2.OG	46,4	39,5	-23,6	-20,5			44,8	37,9
		3	W	EG	52,0	45,1	-18,0	-14,9			49,6	42,6
		3	W	1.OG	52,3	45,3	-17,7	-14,7			49,9	42,9
		3	W	2.OG	52,6	45,7	-17,4	-14,3			50,3	43,4
		4	W	EG	57,9	50,9	-12,1	-9,1			55,4	48,4
		4	W	1.OG	57,4	50,4	-12,6	-9,6			55,0	48,0
		4	W	2.OG	57,0	50,1	-13,0	-9,9			54,6	47,7
		5	N	EG	65,9	59,0	-4,1	-1,0			63,5	56,5
		5	N	1.OG	65,5	58,6	-4,5	-1,4			63,1	56,1
		5	N	2.OG	64,8	57,9	-5,2	-2,1			62,4	55,4
		6	N	EG	65,9	58,9	-4,1	-1,1			63,5	56,5
		6	N	1.OG	65,5	58,6	-4,5	-1,4			63,1	56,1
		6	N	2.OG	64,9	57,9	-5,1	-2,1			62,4	55,4
		7	O	EG	61,7	54,8	-8,3	-5,2			59,3	52,3
		7	O	1.OG	61,7	54,8	-8,3	-5,2			59,3	52,3
		7	O	2.OG	61,3	54,3	-8,7	-5,7			58,8	51,9

Berechnungspunkt				Lr in dB(A)		Vgl. mit IRW		Anspruch		Lr in dB(A)		
Anschrift, Einwohnerzahl		Fassade		Status Quo						Tempo 30		
Nutzung EG/1.OG/2.OG		Nr.	Seite	Höhe	Tag	Nacht	Tag	Nacht	T	N	Tag	Nacht
		8	N	EG	61,4	54,5	-8,6	-5,5			59,0	52,0
		8	N	1.OG	61,3	54,4	-8,7	-5,6			58,9	51,9
		8	N	2.OG	60,9	54,0	-9,1	-6,0			58,5	51,5
Großsachsenheimer Straße 9		1	NW	1.OG	60,4	53,5	-9,6	-6,5			58,0	51,0
4 Einwohner		1	NW	2.OG	60,6	53,7	-9,4	-6,3			58,2	51,2
EG: Wohnen		2	SO	EG	48,8	41,8	-21,2	-18,2			46,5	39,5
1.OG: Wohnen		2	SO	1.OG	50,1	43,1	-19,9	-16,9			47,8	40,9
2.OG: Wohnen		2	SO	2.OG	51,4	44,4	-18,6	-15,6			49,2	42,2
		3	SO	EG	48,6	41,7	-21,4	-18,3			46,3	39,3
		3	SO	1.OG	50,3	43,3	-19,7	-16,7			48,0	41,0
		3	SO	2.OG	51,4	44,4	-18,6	-15,6			49,2	42,2
		4	SO	EG	40,1	33,1	-29,9	-26,9			38,0	31,1
		4	SO	1.OG	42,4	35,6	-27,6	-24,4			40,7	33,9
		4	SO	2.OG	46,2	39,3	-23,8	-20,7			44,5	37,6
		5	NO	EG	40,1	33,1	-29,9	-26,9			37,9	30,9
		5	NO	1.OG	42,2	35,3	-27,8	-24,7			40,2	33,2
		5	NO	2.OG	46,2	39,2	-23,8	-20,8			44,3	37,3
		6	SO	EG	51,3	44,3	-18,7	-15,7			48,9	41,8
		6	SO	1.OG	52,1	45,2	-17,9	-14,8			49,8	42,8
		6	SO	2.OG	52,7	45,7	-17,3	-14,3			50,5	43,5
		7	SW	EG	51,3	44,4	-18,7	-15,6			48,9	41,9
		7	SW	1.OG	51,8	44,8	-18,2	-15,2			49,5	42,5
		7	SW	2.OG	52,4	45,5	-17,6	-14,5			50,1	43,1
		8	SO	EG	51,9	45,0	-18,1	-15,0			49,5	42,5
		8	SO	1.OG	52,1	45,2	-17,9	-14,8			49,8	42,9
		8	SO	2.OG	53,1	46,2	-16,9	-13,8			50,9	43,9
		9	SW	EG	63,7	56,7	-6,3	-3,3			61,3	54,3
		9	SW	1.OG	63,4	56,5	-6,6	-3,5			61,0	54,0
		9	SW	2.OG	63,0	56,0	-7,0	-4,0			60,5	53,5
		10	NW	EG	69,4	62,4	-0,6	2,4		X	66,9	59,9
		10	NW	1.OG	67,8	60,9	-2,2	0,9		X	65,4	58,4
		10	NW	2.OG	66,5	59,6	-3,5	-0,4			64,1	57,1
		11	NW	EG	69,6	62,7	-0,4	2,7		X	67,2	60,2
		11	NW	1.OG	67,9	61,0	-2,1	1,0		X	65,5	58,5
		11	NW	2.OG	66,5	59,6	-3,5	-0,4			64,1	57,1
		12	NO	EG	65,1	58,2	-4,9	-1,8			62,7	55,7
		12	NO	1.OG	64,8	57,8	-5,2	-2,2			62,3	55,3
		12	NO	2.OG	63,7	56,8	-6,3	-3,2			61,3	54,3
		13	NW	EG	63,5	56,5	-6,5	-3,5			61,0	54,0
		13	NW	1.OG	64,1	57,2	-5,9	-2,8			61,7	54,7
		13	NW	2.OG	63,2	56,3	-6,8	-3,7			60,8	53,8
		14	NO	1.OG	60,8	53,8	-9,2	-6,2			58,3	51,4
		14	NO	2.OG	60,4	53,5	-9,6	-6,5			58,0	51,0
Großsachsenheimer Straße 11		2	W	EG	59,0	52,0	-11,0	-8,0			56,6	49,5
5 Einwohner		2	W	1.OG	59,3	52,2	-10,7	-7,8			56,8	49,8
EG: Wohnen		2	W	2.OG	58,9	51,9	-11,1	-8,1			56,5	49,4
1.OG: Wohnen		3	W	EG	64,4	57,4	-5,6	-2,6			62,0	54,9
2.OG: Wohnen		3	W	1.OG	64,1	57,1	-5,9	-2,9			61,7	54,6
		3	W	2.OG	63,2	56,2	-6,8	-3,8			60,7	53,7
		4	N	EG	70,8	63,8	0,8	3,8	X	X	68,4	61,3
		4	N	1.OG	69,3	62,3	-0,7	2,3		X	66,8	59,8
		4	N	2.OG	67,7	60,6	-2,3	0,6		X	65,2	58,2
		5	O	EG	63,8	56,8	-6,2	-3,2			61,4	54,3
		5	O	1.OG	64,1	57,1	-5,9	-2,9			61,6	54,6
		5	O	2.OG	63,6	56,6	-6,4	-3,4			61,1	54,1

Berechnungspunkt				Lr in dB(A)		Vgl. mit IRW		Anspruch		Lr in dB(A)		
Anschrift, Einwohnerzahl		Fassade		Status Quo						Tempo 30		
Nutzung EG/1.OG/2.OG		Nr.	Seite	Höhe	Tag	Nacht	Tag	Nacht	T	N	Tag	Nacht
		6	O	EG	60,4	53,3	-9,6	-6,7			57,9	50,9
		6	O	1.OG	61,1	54,1	-8,9	-5,9			58,7	51,7
		6	O	2.OG	61,0	54,0	-9,0	-6,0			58,6	51,6
		7	S	EG	45,3	38,3	-24,7	-21,7			43,1	36,1
		7	S	1.OG	43,4	36,5	-26,6	-23,5			41,5	34,7
		7	S	2.OG	46,7	39,7	-23,3	-20,3			44,7	37,8
Großsachsenheimer Straße 13		1	W	EG	59,6	52,6	-10,4	-7,4			57,1	50,1
1 Einwohner		1	W	1.OG	59,6	52,6	-10,4	-7,4			57,2	50,1
EG: Laden		1	W	2.OG	59,4	52,3	-10,6	-7,7			56,9	49,9
1.OG: Wohnen		2	W	EG	64,0	57,0	-6,0	-3,0			61,6	54,5
2.OG: Wohnen		2	W	1.OG	63,5	56,5	-6,5	-3,5			61,1	54,0
		2	W	2.OG	62,7	55,7	-7,3	-4,3			60,3	53,2
		3	N	EG	70,5	63,5	0,5	3,5	X	X	68,0	61,0
		3	N	1.OG	68,5	61,4	-1,5	1,4		X	66,0	59,0
		3	N	2.OG	67,0	60,0	-3,0	0,0			64,5	57,5
		4	O	EG	65,7	58,7	-4,3	-1,3			63,2	56,2
		4	O	1.OG	64,8	57,8	-5,2	-2,2			62,4	55,3
		4	O	2.OG	63,8	56,8	-6,2	-3,2			61,4	54,3
		5	N	EG	63,0	56,0	-7,0	-4,0			60,6	53,5
		5	N	1.OG	62,5	55,5	-7,5	-4,5			60,0	53,0
		5	N	2.OG	61,7	54,7	-8,3	-5,3			59,3	52,3
		6	O	EG	60,9	53,9	-9,1	-6,1			58,4	51,4
		6	O	1.OG	60,6	53,6	-9,4	-6,4			58,2	51,1
		6	O	2.OG	60,1	53,1	-9,9	-6,9			57,7	50,7
		7	S	EG	41,2	34,3	-28,8	-25,7			39,2	32,3
		7	S	1.OG	43,1	36,2	-26,9	-23,8			41,2	34,4
		7	S	2.OG	46,5	39,6	-23,5	-20,4			44,6	37,7
		8	O	EG	53,1	46,1	-16,9	-13,9			50,7	43,7
		8	O	1.OG	53,2	46,2	-16,8	-13,8			50,8	43,8
		8	O	2.OG	53,9	46,9	-16,1	-13,1			51,6	44,6
		9	O	EG	54,5	47,5	-15,5	-12,5			52,1	45,1
		9	O	1.OG	54,8	47,8	-15,2	-12,2			52,4	45,4
		9	O	2.OG	55,3	48,4	-14,7	-11,6			53,0	46,0
		10	S	EG	43,6	36,7	-26,4	-23,3			41,7	34,9
		10	S	1.OG	45,3	38,5	-24,7	-21,5			43,6	36,7
		10	S	2.OG	47,6	40,6	-22,4	-19,4			45,8	38,9
		11	W	EG	52,4	45,4	-17,6	-14,6			50,0	43,0
		11	W	1.OG	52,7	45,7	-17,3	-14,3			50,3	43,2
		11	W	2.OG	53,0	46,0	-17,0	-14,0			50,7	43,7
		12	S	EG	38,9	32,1	-31,1	-27,9			37,3	30,6
		12	S	1.OG	41,0	34,1	-29,0	-25,9			39,3	32,5
		12	S	2.OG	45,1	38,2	-24,9	-21,8			43,3	36,4
Großsachsenheimer Straße 15		1	W	1.OG	61,5	54,5	-8,5	-5,5			59,1	52,0
2 Einwohner		1	W	2.OG	61,2	54,2	-8,8	-5,8			58,8	51,7
EG: Wohnen		2	W	EG	65,3	58,2	-4,7	-1,8			62,8	55,8
1.OG: Wohnen		2	W	1.OG	63,4	56,4	-6,6	-3,6			61,0	53,9
2.OG: Wohnen		2	W	2.OG	62,5	55,5	-7,5	-4,5			60,1	53,1
		3	N	EG	69,6	62,6	-0,4	2,6		X	67,2	60,1
		3	N	1.OG	67,9	60,9	-2,1	0,9		X	65,5	58,4
		3	N	2.OG	66,6	59,5	-3,4	-0,5			64,1	57,1
		4	N	EG	70,0	63,0	0,0	3,0		X	67,5	60,5
		4	N	1.OG	67,9	60,9	-2,1	0,9		X	65,5	58,4
		4	N	2.OG	66,5	59,5	-3,5	-0,5			64,0	57,0
		5	O	EG	67,1	60,1	-2,9	0,1		X	64,6	57,6
		5	O	1.OG	65,4	58,4	-4,6	-1,6			63,0	55,9



Berechnungspunkt				Lr in dB(A)		Vgl. mit IRW		Anspruch		Lr in dB(A)		
Anschrift, Einwohnerzahl		Fassade		Status Quo						Tempo 30		
Nutzung EG/1.OG/2.OG		Nr.	Seite	Höhe	Tag	Nacht	Tag	Nacht	T	N	Tag	Nacht
		5	O	2.OG	64,2	57,2	-5,8	-2,8			61,8	54,8
		6	S	EG	49,7	42,7	-20,3	-17,3			47,3	40,3
		6	S	1.OG	52,2	45,2	-17,8	-14,8			49,8	42,7
		6	S	2.OG	53,9	46,9	-16,1	-13,1			51,6	44,5
		7	O	EG	53,5	46,5	-16,5	-13,5			51,1	44,1
		7	O	1.OG	61,0	54,0	-9,0	-6,0			58,6	51,5
		7	O	2.OG	61,0	54,0	-9,0	-6,0			58,6	51,6
		8	S	EG	41,5	34,5	-28,5	-25,5			39,1	32,1
		8	S	1.OG	43,9	37,0	-26,1	-23,0			41,6	34,6
		8	S	2.OG	47,2	40,3	-22,8	-19,7			45,1	38,1
		9	O	EG	38,9	32,0	-31,1	-28,0			36,8	29,9
		9	O	1.OG	41,1	34,2	-28,9	-25,8			39,0	32,0
		9	O	2.OG	45,9	39,0	-24,1	-21,0			43,8	36,9
		10	S	EG	44,1	37,2	-25,9	-22,8			42,1	35,3
		10	S	1.OG	46,8	39,9	-23,2	-20,1			44,8	37,9
		10	S	2.OG	49,4	42,5	-20,6	-17,5			47,5	40,5
Großsachsenheimer Straße 17		1	W	1.OG	63,7	56,8	-6,3	-3,2			61,4	54,4
0 Einwohner		1	W	2.OG	63,5	56,5	-6,5	-3,5			61,2	54,1
EG: Wohnen		2	N	EG	67,3	60,3	-2,7	0,3		X	64,9	57,8
1.OG: Wohnen		2	N	1.OG	66,6	59,6	-3,4	-0,4			64,2	57,2
2.OG: Wohnen		2	N	2.OG	65,6	58,6	-4,4	-1,4			63,2	56,2
		3	W	EG	65,0	58,0	-5,0	-2,0			62,6	55,6
		3	W	1.OG	64,3	57,3	-5,7	-2,7			61,9	54,8
		3	W	2.OG	63,3	56,3	-6,7	-3,7			60,9	53,9
		4	N	EG	68,4	61,4	-1,6	1,4		X	66,0	58,9
		4	N	1.OG	67,5	60,5	-2,5	0,5		X	65,1	58,1
		4	N	2.OG	66,5	59,4	-3,5	-0,6			64,0	57,0
		5	O	EG	64,8	57,8	-5,2	-2,2			62,4	55,3
		5	O	1.OG	64,2	57,2	-5,8	-2,8			61,8	54,7
		5	O	2.OG	63,3	56,3	-6,7	-3,7			60,9	53,8
		6	N	EG	66,5	59,5	-3,5	-0,5			64,1	57,0
		6	N	1.OG	66,0	59,0	-4,0	-1,0			63,6	56,5
		6	N	2.OG	65,1	58,1	-4,9	-1,9			62,7	55,7
		7	O	EG	62,0	55,0	-8,0	-5,0			59,6	52,5
		7	O	1.OG	61,8	54,8	-8,2	-5,2			59,4	52,4
		7	O	2.OG	61,2	54,2	-8,8	-5,8			58,8	51,7
		8	S	EG	47,7	40,8	-22,3	-19,2			45,6	38,7
		8	S	1.OG	54,0	47,1	-16,0	-12,9			51,7	44,7
		8	S	2.OG	54,7	47,8	-15,3	-12,2			52,4	45,5
		9	S	EG	52,5	45,6	-17,5	-14,4			50,2	43,2
		9	S	1.OG	57,8	50,8	-12,2	-9,2			55,4	48,4
		9	S	2.OG	58,5	51,6	-11,5	-8,4			56,2	49,2
Großsachsenheimer Straße 37		2	O	EG	46,4	39,4	-23,6	-20,6			44,1	37,1
4 Einwohner		2	O	1.OG	47,8	40,9	-22,2	-19,1			45,6	38,6
EG: Wohnen		2	O	2.OG	47,4	40,5	-22,6	-19,5			45,3	38,3
1.OG: Wohnen		3	N	EG	43,9	36,9	-26,1	-23,1			41,7	34,7
2.OG: Wohnen		3	N	1.OG	45,2	38,3	-24,8	-21,7			43,1	36,1
		3	N	2.OG	47,9	41,0	-22,1	-19,0			45,8	38,8
		4	O	EG	49,9	43,0	-20,1	-17,0			47,6	40,7
		4	O	1.OG	51,4	44,4	-18,6	-15,6			49,1	42,2
		4	O	2.OG	50,1	43,2	-19,9	-16,8			47,9	41,0
		5	S	EG	49,8	42,9	-20,2	-17,1			47,5	40,5
		5	S	1.OG	51,4	44,5	-18,6	-15,5			49,1	42,2
		5	S	2.OG	50,1	43,2	-19,9	-16,8			47,9	41,0
		6	O	EG	50,7	43,8	-19,3	-16,2			48,3	41,4

Berechnungspunkt				Lr in dB(A)		Vgl. mit IRW		Anspruch		Lr in dB(A)		
Anschrift, Einwohnerzahl		Fassade		Status Quo						Tempo 30		
Nutzung EG/1.OG/2.OG		Nr.	Seite	Höhe	Tag	Nacht	Tag	Nacht	T	N	Tag	Nacht
		6	O	1.OG	52,3	45,4	-17,7	-14,6			50,0	43,0
		6	O	2.OG	51,9	44,9	-18,1	-15,1			49,6	42,6
		7	S	EG	60,7	53,8	-9,3	-6,2			58,3	51,3
		7	S	1.OG	61,9	55,0	-8,1	-5,0			59,5	52,5
		7	S	2.OG	62,1	55,2	-7,9	-4,8			59,7	52,7
		8	W	EG	65,5	58,5	-4,5	-1,5			63,1	56,1
		8	W	1.OG	66,1	59,2	-3,9	-0,8			63,7	56,7
		8	W	2.OG	65,9	59,0	-4,1	-1,0			63,5	56,5
Großsachsenheimer Straße 39		1	O	EG	44,0	37,2	-26,0	-22,8			42,1	35,3
3 Einwohner		1	O	1.OG	45,3	38,5	-24,7	-21,5			43,4	36,6
EG: Wohnen		1	O	2.OG	46,3	39,5	-23,7	-20,5			44,5	37,7
1.OG: Wohnen		2	N	EG	44,5	37,5	-25,5	-22,5			42,2	35,2
2.OG: Wohnen		2	N	1.OG	46,1	39,2	-23,9	-20,8			43,9	36,9
		2	N	2.OG	47,3	40,4	-22,7	-19,6			45,2	38,2
		3	O	EG	46,3	39,5	-23,7	-20,5			44,4	37,6
		3	O	1.OG	47,6	40,7	-22,4	-19,3			45,5	38,7
		3	O	2.OG	46,7	39,8	-23,3	-20,2			44,9	38,0
		4	S	EG	59,5	52,5	-10,5	-7,5			57,1	50,1
		4	S	1.OG	59,8	52,8	-10,2	-7,2			57,4	50,4
		4	S	2.OG	59,8	52,9	-10,2	-7,1			57,4	50,5
		5	S	EG	61,9	55,0	-8,1	-5,0			59,5	52,5
		5	S	1.OG	62,0	55,0	-8,0	-5,0			59,6	52,6
		5	S	2.OG	61,6	54,6	-8,4	-5,4			59,2	52,2
		6	W	EG	66,2	59,2	-3,8	-0,8			63,7	56,7
		6	W	1.OG	66,0	59,0	-4,0	-1,0			63,6	56,6
		6	W	2.OG	65,4	58,5	-4,6	-1,5			63,0	56,0
		7	W	EG	66,0	59,1	-4,0	-0,9			63,6	56,6
		7	W	1.OG	66,0	59,0	-4,0	-1,0			63,5	56,6
		7	W	2.OG	65,5	58,5	-4,5	-1,5			63,1	56,1
		8	N	EG	62,7	55,8	-7,3	-4,2			60,3	53,3
		8	N	1.OG	62,9	56,0	-7,1	-4,0			60,5	53,5
		8	N	2.OG	62,6	55,7	-7,4	-4,3			60,2	53,2
Großsachsenheimer Straße 41		1	S	EG	43,4	36,6	-26,6	-23,4			41,6	34,9
3 Einwohner		1	S	1.OG	45,4	38,6	-24,6	-21,4			43,6	36,9
EG: Wohnen		1	S	2.OG	46,2	39,4	-23,8	-20,6			44,6	37,7
1.OG: Wohnen		2	O	EG	45,4	38,6	-24,6	-21,4			43,9	37,1
2.OG: Wohnen		2	O	1.OG	46,9	40,0	-23,1	-20,0			45,3	38,4
		2	O	2.OG	45,4	38,6	-24,6	-21,4			43,7	37,0
		3	S	EG	59,0	52,0	-11,0	-8,0			56,6	49,6
		3	S	1.OG	59,0	52,1	-11,0	-7,9			56,6	49,6
		3	S	2.OG	58,7	51,8	-11,3	-8,2			56,3	49,3
		4	W	EG	63,5	56,5	-6,5	-3,5			61,0	54,0
		4	W	1.OG	63,5	56,6	-6,5	-3,4			61,1	54,1
		4	W	2.OG	63,2	56,2	-6,8	-3,8			60,8	53,8
		5	S	EG	63,6	56,7	-6,4	-3,3			61,2	54,2
		5	S	1.OG	63,6	56,6	-6,4	-3,4			61,2	54,2
		5	S	2.OG	63,1	56,1	-6,9	-3,9			60,7	53,7
		6	W	EG	66,7	59,8	-3,3	-0,2			64,3	57,3
		6	W	1.OG	66,8	59,8	-3,2	-0,2			64,3	57,4
		6	W	2.OG	66,1	59,1	-3,9	-0,9			63,7	56,7
		7	N	EG	60,7	53,7	-9,3	-6,3			58,2	51,2
		7	N	1.OG	61,8	54,8	-8,2	-5,2			59,4	52,4
		7	N	2.OG	61,8	54,8	-8,2	-5,2			59,4	52,4
		8	N	EG	55,3	48,3	-14,7	-11,7			52,9	45,9
		8	N	1.OG	57,2	50,3	-12,8	-9,7			54,8	47,8

Berechnungspunkt				Lr in dB(A)		Vgl. mit IRW		Anspruch		Lr in dB(A)		
Anschrift, Einwohnerzahl		Fassade		Status Quo						Tempo 30		
Nutzung EG/1.OG/2.OG		Nr.	Seite	Höhe	Tag	Nacht	Tag	Nacht	T	N	Tag	Nacht
		8	N	2.OG	57,6	50,7	-12,4	-9,3			55,3	48,3
		9	O	EG	42,1	35,2	-27,9	-24,8			40,3	33,3
		9	O	1.OG	43,9	37,0	-26,1	-23,0			42,0	35,1
		9	O	2.OG	46,1	39,2	-23,9	-20,8			44,3	37,3
		10	N	EG	41,2	34,2	-28,8	-25,8			39,6	32,6
		10	N	1.OG	43,5	36,5	-26,5	-23,5			41,8	34,8
		10	N	2.OG	47,1	40,1	-22,9	-19,9			45,2	38,2
		11	O	EG	43,8	37,0	-26,2	-23,0			42,4	35,6
		11	O	1.OG	45,9	39,1	-24,1	-20,9			44,4	37,5
		11	O	2.OG	46,2	39,3	-23,8	-20,7			44,5	37,7
Großsachsenheimer Straße 43		1	S	EG	61,2	54,2	-8,8	-5,8			58,9	51,8
3 Einwohner		1	S	1.OG	61,0	53,9	-9,0	-6,1			58,6	51,5
EG: Wohnen		1	S	2.OG	60,6	53,6	-9,4	-6,4			58,3	51,2
1.OG: Wohnen		2	W	EG	67,1	60,1	-2,9	0,1		X	64,7	57,6
2.OG: Wohnen		2	W	1.OG	66,7	59,7	-3,3	-0,3			64,3	57,3
		2	W	2.OG	66,0	59,0	-4,0	-1,0			63,6	56,5
		3	N	EG	62,2	55,3	-7,8	-4,7			59,8	52,8
		3	N	1.OG	62,5	55,6	-7,5	-4,4			60,1	53,1
		3	N	2.OG	62,3	55,4	-7,7	-4,6			59,9	52,9
		4	N	EG	58,5	51,6	-11,5	-8,4			56,1	49,1
		4	N	1.OG	59,0	52,1	-11,0	-7,9			56,6	49,6
		4	N	2.OG	59,1	52,1	-10,9	-7,9			56,7	49,7
		5	O	EG	46,4	39,5	-23,6	-20,5			44,4	37,5
		5	O	1.OG	48,0	41,1	-22,0	-18,9			46,0	39,0
		5	O	2.OG	46,1	39,3	-23,9	-20,7			44,5	37,7
		6	S	EG	41,4	34,4	-28,6	-25,6			39,3	32,3
		6	S	1.OG	43,5	36,5	-26,5	-23,5			41,5	34,5
		6	S	2.OG	46,7	39,8	-23,3	-20,2			45,0	38,1
		7	O	EG	43,6	36,7	-26,4	-23,3			41,4	34,4
		7	O	1.OG	45,4	38,5	-24,6	-21,5			43,3	36,3
		7	O	2.OG	46,0	39,1	-24,0	-20,9			44,4	37,5
Großsachsenheimer Straße 45		1	S	EG	62,0	54,9	-8,0	-5,1			59,6	52,6
3 Einwohner		1	S	1.OG	62,0	54,9	-8,0	-5,1			59,6	52,5
EG: Wohnen		1	S	2.OG	61,5	54,5	-8,5	-5,5			59,2	52,1
1.OG: Wohnen		2	W	EG	68,1	61,0	-1,9	1,0		X	65,7	58,6
2.OG: Wohnen		2	W	1.OG	67,2	60,1	-2,8	0,1		X	64,8	57,7
		2	W	2.OG	66,2	59,1	-3,8	-0,9			63,8	56,7
		3	N	EG	62,8	55,8	-7,2	-4,2			60,5	53,4
		3	N	1.OG	63,0	56,0	-7,0	-4,0			60,6	53,5
		3	N	2.OG	62,7	55,6	-7,3	-4,4			60,3	53,2
		4	O	EG	46,5	39,6	-23,5	-20,4			44,5	37,6
		4	O	1.OG	48,5	41,6	-21,5	-18,4			46,5	39,6
		4	O	2.OG	46,9	40,0	-23,1	-20,0			45,1	38,3
Großsachsenheimer Straße 47		1	N	1.OG	60,1	53,1	-9,9	-6,9			57,8	50,7
2 Einwohner		1	N	2.OG	60,3	53,3	-9,7	-6,7			58,0	50,9
EG: Wohnen		2	N	EG	51,3	44,3	-18,7	-15,7			49,0	41,9
1.OG: Wohnen		2	N	1.OG	58,0	51,0	-12,0	-9,0			55,7	48,6
2.OG: Wohnen		2	N	2.OG	58,3	51,3	-11,7	-8,7			56,0	48,9
		3	O	EG	39,9	33,4	-30,1	-26,6			39,0	32,6
		3	O	1.OG	41,2	34,6	-28,8	-25,4			40,2	33,6
		3	O	2.OG	44,5	37,7	-25,5	-22,3			43,1	36,3
		4	O	EG	40,8	34,3	-29,2	-25,7			40,0	33,6
		4	O	1.OG	42,0	35,4	-28,0	-24,6			41,0	34,5
		4	O	2.OG	44,8	38,0	-25,2	-22,0			43,4	36,7
		5	O	EG	40,8	34,3	-29,2	-25,7			39,9	33,5

Berechnungspunkt				Lr in dB(A)		Vgl. mit IRW		Anspruch		Lr in dB(A)		
Anschrift, Einwohnerzahl		Fassade		Status Quo						Tempo 30		
Nutzung EG/1.OG/2.OG		Nr.	Seite	Höhe	Tag	Nacht	Tag	Nacht	T	N	Tag	Nacht
		5	O	1.OG	42,0	35,4	-28,0	-24,6			40,8	34,4
		5	O	2.OG	44,8	38,0	-25,2	-22,0			43,3	36,6
		6	S	EG	55,3	48,2	-14,7	-11,8			52,9	45,9
		6	S	1.OG	57,0	49,9	-13,0	-10,1			54,7	47,6
		6	S	2.OG	57,5	50,4	-12,5	-9,6			55,3	48,2
		7	S	EG	58,2	51,1	-11,8	-8,9			55,9	48,8
		7	S	1.OG	59,5	52,5	-10,5	-7,5			57,3	50,2
		7	S	2.OG	59,7	52,6	-10,3	-7,4			57,5	50,4
		8	W	EG	62,7	55,6	-7,3	-4,4			60,3	53,2
		8	W	1.OG	63,8	56,7	-6,2	-3,3			61,4	54,3
		8	W	2.OG	63,7	56,6	-6,3	-3,4			61,4	54,3
		9	W	EG	62,6	55,5	-7,4	-4,5			60,2	53,1
		9	W	1.OG	63,9	56,9	-6,1	-3,1			61,6	54,5
		9	W	2.OG	63,9	56,8	-6,1	-3,2			61,5	54,4
Großsachsenheimer Straße 49		1	SW	EG	56,9	49,9	-13,1	-10,1			54,6	47,5
2 Einwohner		1	SW	1.OG	57,9	50,8	-12,1	-9,2			55,6	48,5
EG: unbekannt		1	SW	2.OG	57,9	50,9	-12,1	-9,1			55,7	48,6
1.OG: unbekannt		2	NW	EG	61,1	54,1	-8,9	-5,9			58,8	51,7
2.OG: unbekannt		2	NW	1.OG	62,2	55,2	-7,8	-4,8			59,9	52,8
		2	NW	2.OG	62,6	55,6	-7,4	-4,4			60,3	53,2
		3	NW	EG	60,6	53,5	-9,4	-6,5			58,2	51,1
		3	NW	1.OG	62,3	55,3	-7,7	-4,7			60,0	52,9
		3	NW	2.OG	62,7	55,6	-7,3	-4,4			60,3	53,2
		4	NO	EG	55,0	47,9	-15,0	-12,1			52,6	45,5
		4	NO	1.OG	57,6	50,5	-12,4	-9,5			55,2	48,1
		4	NO	2.OG	58,3	51,2	-11,7	-8,8			55,9	48,8
		5	SO	EG	39,8	33,4	-30,2	-26,6			39,0	32,7
		5	SO	1.OG	41,1	34,5	-28,9	-25,5			40,1	33,6
		5	SO	2.OG	44,5	37,7	-25,5	-22,3			43,1	36,4
		6	NO	EG	37,1	30,0	-32,9	-30,0			35,7	28,7
		6	NO	1.OG	39,4	32,3	-30,6	-27,7			37,9	30,8
		6	NO	2.OG	44,7	37,7	-25,3	-22,3			42,9	35,9
		7	SO	EG	40,7	34,3	-29,3	-25,7			40,1	33,7
		7	SO	1.OG	41,6	35,1	-28,4	-24,9			40,8	34,3
		7	SO	2.OG	44,5	37,7	-25,5	-22,3			43,2	36,5
Großsachsenheimer Straße 51		1	SW	EG	56,5	49,5	-13,5	-10,5			54,2	47,1
1 Einwohner		1	SW	1.OG	57,9	50,8	-12,1	-9,2			55,5	48,5
EG: unbekannt		1	SW	2.OG	57,7	50,7	-12,3	-9,3			55,5	48,5
1.OG: unbekannt		2	NW	EG	61,4	54,4	-8,6	-5,6			59,1	52,0
2.OG: unbekannt		2	NW	1.OG	62,4	55,4	-7,6	-4,6			60,1	53,0
		2	NW	2.OG	62,7	55,6	-7,3	-4,4			60,4	53,3
		3	NO	EG	57,9	50,8	-12,1	-9,2			55,5	48,4
		3	NO	1.OG	58,8	51,7	-11,2	-8,3			56,4	49,3
		3	NO	2.OG	59,2	52,2	-10,8	-7,8			56,9	49,8
		4	SO	EG	42,1	35,5	-27,9	-24,5			41,6	35,1
		4	SO	1.OG	42,8	36,2	-27,2	-23,8			42,3	35,6
		4	SO	2.OG	45,4	38,6	-24,6	-21,4			44,4	37,6
Großsachsenheimer Straße 53		1	NO	EG	37,3	30,4	-32,7	-29,6			36,0	29,2
2 Einwohner		1	NO	1.OG	40,0	33,0	-30,0	-27,0			38,8	31,8
EG: unbekannt		1	NO	2.OG	45,8	38,8	-24,2	-21,2			44,2	37,1
1.OG: unbekannt		2	SO	EG	45,1	38,3	-24,9	-21,7			44,8	38,0
2.OG: unbekannt		2	SO	1.OG	45,7	38,8	-24,3	-21,2			45,4	38,5
		2	SO	2.OG	47,3	40,4	-22,7	-19,6			46,7	39,8
		3	SW	EG	55,3	48,3	-14,7	-11,7			53,1	46,0
		3	SW	1.OG	57,2	50,2	-12,8	-9,8			55,0	47,9

Berechnungspunkt				Lr in dB(A)		Vgl. mit IRW		Anspruch		Lr in dB(A)		
Anschrift, Einwohnerzahl		Fassade		Status Quo						Tempo 30		
Nutzung EG/1.OG/2.OG		Nr.	Seite	Höhe	Tag	Nacht	Tag	Nacht	T	N	Tag	Nacht
		3	SW	2.OG	57,7	50,7	-12,3	-9,3			55,5	48,4
		4	SW	EG	57,1	50,1	-12,9	-9,9			54,8	47,7
		4	SW	1.OG	59,0	51,9	-11,0	-8,1			56,6	49,6
		4	SW	2.OG	59,3	52,3	-10,7	-7,7			57,0	50,0
		5	NW	EG	60,1	53,1	-9,9	-6,9			57,8	50,7
		5	NW	1.OG	62,4	55,3	-7,6	-4,7			60,1	53,0
		5	NW	2.OG	62,7	55,7	-7,3	-4,3			60,4	53,3
		6	NO	EG	56,1	49,0	-13,9	-11,0			53,7	46,6
		6	NO	1.OG	58,0	51,0	-12,0	-9,0			55,7	48,6
		6	NO	2.OG	58,6	51,6	-11,4	-8,4			56,3	49,2
		7	SO	EG	42,0	35,3	-28,0	-24,7			40,6	34,0
		7	SO	1.OG	40,8	34,2	-29,2	-25,8			39,9	33,5
		7	SO	2.OG	44,8	38,0	-25,2	-22,0			43,6	36,8
Großsachsenheimer Straße 55		1	SW	EG	57,7	50,7	-12,3	-9,3			55,5	48,4
3 Einwohner		1	SW	1.OG	58,6	51,5	-11,4	-8,5			56,3	49,3
EG: unbekannt		1	SW	2.OG	58,3	51,2	-11,7	-8,8			56,2	49,1
1.OG: unbekannt		2	NW	EG	61,2	54,2	-8,8	-5,8			58,9	51,8
2.OG: unbekannt		2	NW	1.OG	62,6	55,6	-7,4	-4,4			60,3	53,2
		2	NW	2.OG	62,8	55,8	-7,2	-4,2			60,5	53,4
		3	NO	EG	56,0	48,9	-14,0	-11,1			53,6	46,5
		3	NO	1.OG	58,1	51,1	-11,9	-8,9			55,7	48,6
		3	NO	2.OG	58,7	51,7	-11,3	-8,3			56,4	49,3
		4	SO	EG	46,2	39,3	-23,8	-20,7			46,0	39,1
		4	SO	1.OG	46,7	39,8	-23,3	-20,2			46,5	39,6
		4	SO	2.OG	48,2	41,3	-21,8	-18,7			47,7	40,8
Großsachsenheimer Straße 57		1	SW	EG	60,0	52,9	-10,0	-7,1			58,2	51,1
4 Einwohner		1	SW	1.OG	60,5	53,5	-9,5	-6,5			58,9	51,8
EG: unbekannt		1	SW	2.OG	60,6	53,5	-9,4	-6,5			59,0	51,9
1.OG: unbekannt		2	NW	EG	62,0	55,0	-8,0	-5,0			59,9	52,8
2.OG: unbekannt		2	NW	1.OG	63,8	56,8	-6,2	-3,2			61,7	54,6
		2	NW	2.OG	64,0	57,0	-6,0	-3,0			61,9	54,8
		3	NW	EG	61,6	54,6	-8,4	-5,4			59,4	52,3
		3	NW	1.OG	63,7	56,7	-6,3	-3,3			61,5	54,4
		3	NW	2.OG	64,0	56,9	-6,0	-3,1			61,8	54,7
		4	NO	EG	57,0	49,9	-13,0	-10,1			54,6	47,5
		4	NO	1.OG	59,3	52,2	-10,7	-7,8			56,9	49,8
		4	NO	2.OG	59,8	52,8	-10,2	-7,2			57,5	50,4
		5	SO	EG	47,8	40,9	-22,2	-19,1			47,7	40,7
		5	SO	1.OG	48,4	41,4	-21,6	-18,6			48,2	41,3
		5	SO	2.OG	49,6	42,7	-20,4	-17,3			49,2	42,3
		6	SO	EG	48,0	41,1	-22,0	-18,9			47,9	41,0
		6	SO	1.OG	48,7	41,7	-21,3	-18,3			48,5	41,6
		6	SO	2.OG	49,9	43,0	-20,1	-17,0			49,6	42,6
		7	SW	EG	59,0	52,0	-11,0	-8,0			57,5	50,4
		7	SW	1.OG	59,5	52,4	-10,5	-7,6			58,0	51,0
		7	SW	2.OG	59,6	52,6	-10,4	-7,4			58,2	51,2
Großsachsenheimer Straße 2		1	O	EG	63,5	56,6	-6,5	-3,4			61,1	54,1
2 Einwohner		1	O	1.OG	63,8	56,9	-6,2	-3,1			61,5	54,5
EG: Wohnen		1	O	2.OG	63,4	56,4	-6,6	-3,6			61,0	54,0
1.OG: Wohnen		2	N	EG	63,8	56,9	-6,2	-3,1			61,4	54,4
2.OG: Wohnen		2	N	1.OG	64,0	57,0	-6,0	-3,0			61,6	54,6
		2	N	2.OG	63,3	56,4	-6,7	-3,6			61,0	54,0
		3	N	EG	66,4	59,5	-3,6	-0,5			64,0	57,0
		3	N	1.OG	66,0	59,1	-4,0	-0,9			63,6	56,6
		3	N	2.OG	65,3	58,3	-4,7	-1,7			62,9	55,9

Berechnungspunkt				Lr in dB(A)		Vgl. mit IRW		Anspruch		Lr in dB(A)		
Anschrift, Einwohnerzahl		Fassade		Status Quo						Tempo 30		
Nutzung EG/1.OG/2.OG		Nr.	Seite	Höhe	Tag	Nacht	Tag	Nacht	T	N	Tag	Nacht
		4	O	EG	69,6	62,6	-0,4	2,6		X	67,2	60,2
		4	O	1.OG	67,7	60,8	-2,3	0,8		X	65,3	58,3
		4	O	2.OG	66,1	59,1	-3,9	-0,9			63,7	56,7
		5	S	EG	68,4	61,4	-1,6	1,4		X	66,0	59,0
		5	S	1.OG	67,1	60,1	-2,9	0,1		X	64,6	57,6
		5	S	2.OG	65,7	58,8	-4,3	-1,2			63,3	56,3
		6	S	EG	68,2	61,2	-1,8	1,2		X	65,8	58,8
		6	S	1.OG	67,1	60,2	-2,9	0,2		X	64,7	57,7
		6	S	2.OG	66,0	59,1	-4,0	-0,9			63,6	56,6
		7	W	EG	63,1	56,2	-6,9	-3,8			60,7	53,7
		7	W	1.OG	62,1	55,1	-7,9	-4,9			59,6	52,6
		7	W	2.OG	61,4	54,4	-8,6	-5,6			58,9	52,0
Großsachsenheimer Straße 4		1	W	EG	44,5	37,6	-25,5	-22,4			43,6	36,6
10 Einwohner		1	W	1.OG	46,7	39,7	-23,3	-20,3			45,8	38,8
EG: Wohnen		1	W	2.OG	49,0	42,0	-21,0	-18,0			47,8	40,8
1.OG: Wohnen		2	N	EG	44,0	37,0	-26,0	-23,0			42,7	35,7
2.OG: Wohnen		2	N	1.OG	46,3	39,3	-23,7	-20,7			44,9	37,9
		2	N	2.OG	49,0	42,0	-21,0	-18,0			47,6	40,6
		3	O	EG	55,5	48,5	-14,5	-11,5			53,1	46,1
		3	O	1.OG	57,6	50,6	-12,4	-9,4			55,2	48,2
		3	O	2.OG	57,5	50,5	-12,5	-9,5			55,1	48,1
		4	O	EG	59,5	52,5	-10,5	-7,5			57,0	50,0
		4	O	1.OG	59,3	52,4	-10,7	-7,6			56,9	49,9
		4	O	2.OG	59,1	52,1	-10,9	-7,9			56,7	49,7
		5	O	EG	63,2	56,3	-6,8	-3,7			60,8	53,8
		5	O	1.OG	62,4	55,5	-7,6	-4,5			60,0	53,0
		5	O	2.OG	61,7	54,7	-8,3	-5,3			59,3	52,3
		6	S	EG	68,4	61,4	-1,6	1,4		X	65,9	58,9
		6	S	1.OG	67,1	60,2	-2,9	0,2		X	64,7	57,7
		6	S	2.OG	66,0	59,1	-4,0	-0,9			63,6	56,6
		7	S	EG	68,1	61,1	-1,9	1,1		X	65,6	58,6
		7	S	1.OG	66,9	60,0	-3,1	0,0			64,5	57,5
		7	S	2.OG	65,9	58,9	-4,1	-1,1			63,4	56,4
		8	W	EG	63,1	56,1	-6,9	-3,9			60,7	53,7
		8	W	1.OG	62,5	55,6	-7,5	-4,4			60,1	53,1
		8	W	2.OG	61,9	55,0	-8,1	-5,0			59,6	52,6
		9	W	EG	58,9	52,0	-11,1	-8,0			56,5	49,5
		9	W	1.OG	58,6	51,7	-11,4	-8,3			56,3	49,3
		9	W	2.OG	58,3	51,4	-11,7	-8,6			56,1	49,1
		10	N	EG	44,3	37,3	-25,7	-22,7			43,4	36,4
		10	N	1.OG	47,0	40,0	-23,0	-20,0			46,0	39,0
		10	N	2.OG	49,4	42,4	-20,6	-17,6			48,2	41,2
Großsachsenheimer Straße 6		1	W	EG	61,7	54,8	-8,3	-5,2			59,3	52,3
6 Einwohner		1	W	1.OG	61,7	54,7	-8,3	-5,3			59,3	52,3
EG: Wohnen		1	W	2.OG	61,3	54,4	-8,7	-5,6			58,9	52,0
1.OG: Wohnen		2	N	EG	44,6	37,7	-25,4	-22,3			44,1	37,1
2.OG: Wohnen		2	N	1.OG	47,6	40,6	-22,4	-19,4			47,2	40,2
		2	N	2.OG	49,4	42,4	-20,6	-17,6			48,8	41,8
		3	O	EG	59,7	52,7	-10,3	-7,3			57,3	50,3
		3	O	1.OG	59,8	52,8	-10,2	-7,2			57,4	50,4
		3	O	2.OG	59,3	52,4	-10,7	-7,6			57,0	50,0
		4	S	EG	66,6	59,6	-3,4	-0,4			64,1	57,1
		4	S	1.OG	66,1	59,2	-3,9	-0,8			63,7	56,7
		4	S	2.OG	65,5	58,5	-4,5	-1,5			63,0	56,0
Großsachsenheimer Straße 8		1	O	EG	63,4	56,5	-6,6	-3,5			61,0	54,0



Berechnungspunkt				Lr in dB(A)		Vgl. mit IRW		Anspruch		Lr in dB(A)		
Anschrift, Einwohnerzahl		Fassade		Status Quo						Tempo 30		
Nutzung EG/1.OG/2.OG		Nr.	Seite	Höhe	Tag	Nacht	Tag	Nacht	T	N	Tag	Nacht
2 Einwohner	1	O	1.OG	63,3	56,4	-6,7	-3,6				60,9	53,9
EG: Wohnen	1	O	2.OG	62,8	55,9	-7,2	-4,1				60,4	53,4
1.OG: Wohnen	2	S	EG	70,1	63,1	0,1	3,1	X	X		67,7	60,7
2.OG: Wohnen	2	S	1.OG	68,3	61,4	-1,7	1,4			X	65,9	58,9
	2	S	2.OG	67,0	60,0	-3,0	0,0				64,5	57,6
	3	W	EG	63,5	56,5	-6,5	-3,5				61,0	54,0
	3	W	1.OG	62,7	55,8	-7,3	-4,2				60,3	53,3
	3	W	2.OG	62,1	55,2	-7,9	-4,8				59,7	52,7
	4	N	EG	40,8	33,9	-29,2	-26,1				39,6	32,6
	4	N	1.OG	47,7	40,8	-22,3	-19,2				45,8	38,8
	4	N	2.OG	50,1	43,1	-19,9	-16,9				48,3	41,3
Großsachsenheimer Straße 10	1	NW	EG	40,1	33,1	-29,9	-26,9				38,2	31,2
3 Einwohner	1	NW	1.OG	42,7	35,7	-27,3	-24,3				41,0	33,9
EG: Laden	1	NW	2.OG	46,1	39,1	-23,9	-20,9				44,7	37,7
1.OG: Wohnen	2	O	EG	56,7	49,7	-13,3	-10,3				54,3	47,3
2.OG: Wohnen	2	O	1.OG	59,3	52,3	-10,7	-7,7				56,9	49,9
	2	O	2.OG	59,1	52,2	-10,9	-7,8				56,8	49,8
	3	O	EG	63,1	56,1	-6,9	-3,9				60,6	53,6
	3	O	1.OG	62,5	55,6	-7,5	-4,4				60,1	53,1
	3	O	2.OG	62,0	55,1	-8,0	-4,9				59,6	52,6
	4	SO	EG	67,7	60,8	-2,3	0,8			X	65,3	58,3
	4	SO	1.OG	66,6	59,6	-3,4	-0,4				64,2	57,2
	4	SO	2.OG	65,6	58,7	-4,4	-1,3				63,2	56,2
	5	W	EG	62,5	55,5	-7,5	-4,5				60,0	53,0
	5	W	1.OG	61,9	54,9	-8,1	-5,1				59,4	52,5
	5	W	2.OG	61,2	54,2	-8,8	-5,8				58,8	51,8
	6	W	EG	57,9	51,0	-12,1	-9,0				55,5	48,6
	6	W	1.OG	57,8	50,8	-12,2	-9,2				55,4	48,4
	6	W	2.OG	57,8	50,9	-12,2	-9,1				55,5	48,5
Großsachsenheimer Straße 12	1	S	EG	51,0	44,1	-19,0	-15,9				48,6	41,7
2 Einwohner	1	S	1.OG	57,9	51,0	-12,1	-9,0				55,5	48,5
EG: Apotheke	1	S	2.OG	57,8	50,9	-12,2	-9,1				55,4	48,4
1.OG: Wohnen	2	W	EG	45,7	38,8	-24,3	-21,2				43,6	36,6
2.OG: Wohnen	2	W	1.OG	53,4	46,5	-16,6	-13,5				51,1	44,1
	2	W	2.OG	53,9	46,9	-16,1	-13,1				51,8	44,8
	3	N	EG	38,8	31,8	-31,2	-28,2				37,8	30,8
	3	N	1.OG	42,2	35,2	-27,8	-24,8				41,3	34,3
	3	N	2.OG	46,2	39,2	-23,8	-20,8				45,4	38,4
	4	N	EG	38,7	31,8	-31,3	-28,2				37,7	30,7
	4	N	1.OG	41,7	34,7	-28,3	-25,3				40,6	33,6
	4	N	2.OG	45,2	38,2	-24,8	-21,8				44,1	37,1
	5	N	EG	38,7	31,7	-31,3	-28,3				37,7	30,7
	5	N	1.OG	43,5	36,5	-26,5	-23,5				42,4	35,4
	5	N	2.OG	46,5	39,6	-23,5	-20,4				45,5	38,5
	6	O	EG	55,3	48,3	-14,7	-11,7				52,9	45,9
	6	O	1.OG	57,0	50,0	-13,0	-10,0				54,6	47,6
	6	O	2.OG	57,0	50,0	-13,0	-10,0				54,6	47,6
	7	O	EG	59,9	53,0	-10,1	-7,0				57,5	50,5
	7	O	1.OG	60,1	53,2	-9,9	-6,8				57,7	50,7
	7	O	2.OG	59,9	52,9	-10,1	-7,1				57,5	50,5
	8	S	EG	64,6	57,6	-5,4	-2,4				62,1	55,1
	8	S	1.OG	64,5	57,5	-5,5	-2,5				62,0	55,0
	8	S	2.OG	64,0	57,1	-6,0	-2,9				61,6	54,6
	9	O	EG	62,4	55,4	-7,6	-4,6				59,9	52,9
	9	O	1.OG	62,1	55,2	-7,9	-4,8				59,7	52,7

Berechnungspunkt				Lr in dB(A)		Vgl. mit IRW		Anspruch		Lr in dB(A)		
Anschrift, Einwohnerzahl		Fassade		Status Quo						Tempo 30		
Nutzung EG/1.OG/2.OG		Nr.	Seite	Höhe	Tag	Nacht	Tag	Nacht	T	N	Tag	Nacht
		9	O	2.OG	61,6	54,7	-8,4	-5,3			59,2	52,2
		10	S	EG	64,3	57,4	-5,7	-2,6			61,9	54,9
		10	S	1.OG	64,2	57,2	-5,8	-2,8			61,7	54,8
		10	S	2.OG	63,8	56,8	-6,2	-3,2			61,3	54,3
		11	W	EG	59,5	52,6	-10,5	-7,4			57,1	50,1
		11	W	1.OG	59,8	52,9	-10,2	-7,1			57,4	50,4
		11	W	2.OG	59,7	52,8	-10,3	-7,2			57,3	50,3
		12	W	EG	53,3	46,4	-16,7	-13,6			50,9	43,9
		12	W	1.OG	58,6	51,7	-11,4	-8,3			56,2	49,2
		12	W	2.OG	58,6	51,6	-11,4	-8,4			56,2	49,2
Großsachsenheimer Straße 14		2	NO	EG	64,3	57,3	-5,7	-2,7			61,8	54,9
3 Einwohner		2	NO	1.OG	64,0	57,0	-6,0	-3,0			61,6	54,6
EG: Wohnen		2	NO	2.OG	63,6	56,6	-6,4	-3,4			61,1	54,1
1.OG: Wohnen		3	SO	EG	69,1	62,1	-0,9	2,1		X	66,6	59,6
2.OG: Wohnen		3	SO	1.OG	67,6	60,6	-2,4	0,6		X	65,1	58,1
		3	SO	2.OG	66,3	59,3	-3,7	-0,7			63,9	56,9
		4	SO	EG	69,0	62,0	-1,0	2,0		X	66,6	59,5
		4	SO	1.OG	67,4	60,4	-2,6	0,4		X	64,9	57,9
		4	SO	2.OG	66,0	59,1	-4,0	-0,9			63,6	56,6
		5	SW	EG	63,1	56,1	-6,9	-3,9			60,7	53,6
		5	SW	1.OG	62,5	55,4	-7,5	-4,6			60,0	53,0
		5	SW	2.OG	61,6	54,6	-8,4	-5,4			59,2	52,2
		6	NW	EG	43,3	36,3	-26,7	-23,7			41,0	33,9
		6	NW	1.OG	45,4	38,4	-24,6	-21,6			43,1	36,1
		6	NW	2.OG	48,1	41,1	-21,9	-18,9			46,0	38,9
Großsachsenheimer Straße 16		1	N	EG	40,5	33,5	-29,5	-26,5			38,4	31,4
6 Einwohner		1	N	1.OG	43,1	36,1	-26,9	-23,9			41,1	34,1
EG: Wohnen		1	N	2.OG	47,3	40,3	-22,7	-19,7			45,4	38,4
1.OG: Wohnen		2	O	EG	60,6	53,6	-9,4	-6,4			58,1	51,1
2.OG: Wohnen		2	O	1.OG	60,2	53,2	-9,8	-6,8			57,8	50,8
		2	O	2.OG	59,8	52,8	-10,2	-7,2			57,4	50,4
		3	O	EG	64,4	57,4	-5,6	-2,6			62,0	54,9
		3	O	1.OG	63,3	56,3	-6,7	-3,7			60,9	53,9
		3	O	2.OG	62,3	55,4	-7,7	-4,6			59,9	52,9
		4	S	EG	68,2	61,2	-1,8	1,2		X	65,8	58,8
		4	S	1.OG	66,8	59,8	-3,2	-0,2			64,3	57,3
		4	S	2.OG	65,5	58,5	-4,5	-1,5			63,1	56,1
		5	W	EG	63,2	56,2	-6,8	-3,8			60,8	53,7
		5	W	1.OG	62,6	55,6	-7,4	-4,4			60,2	53,1
		5	W	2.OG	61,9	54,9	-8,1	-5,1			59,4	52,4
		6	W	EG	59,1	52,1	-10,9	-7,9			56,7	49,6
		6	W	1.OG	58,9	51,9	-11,1	-8,1			56,5	49,4
		6	W	2.OG	58,6	51,6	-11,4	-8,4			56,1	49,1
Großsachsenheimer Straße 18		1	S	EG	67,8	60,8	-2,2	0,8		X	65,3	58,3
5 Einwohner		1	S	1.OG	67,1	60,0	-2,9	0,0			64,6	57,6
EG: Wohnen		1	S	2.OG	66,2	59,2	-3,8	-0,8			63,8	56,7
1.OG: Wohnen		2	W	EG	62,3	55,3	-7,7	-4,7			59,9	52,8
2.OG: Wohnen		2	W	1.OG	62,2	55,2	-7,8	-4,8			59,8	52,7
		2	W	2.OG	61,7	54,7	-8,3	-5,3			59,3	52,3
		3	N	EG	41,7	34,7	-28,3	-25,3			40,6	33,6
		3	N	1.OG	47,6	40,6	-22,4	-19,4			46,1	39,1
		3	N	2.OG	49,0	42,0	-21,0	-18,0			47,5	40,5
Großsachsenheimer Straße 18?		2	O	EG	39,2	32,2	-30,8	-27,8			37,0	29,9
0 Einwohner		2	O	1.OG	41,6	34,6	-28,4	-25,4			39,3	32,3
EG: Wohnen		2	O	2.OG	46,2	39,2	-23,8	-20,8			44,1	37,1

Berechnungspunkt				Lr in dB(A)		Vgl. mit IRW		Anspruch		Lr in dB(A)		
Anschrift, Einwohnerzahl		Fassade		Status Quo						Tempo 30		
Nutzung EG/1.OG/2.OG		Nr.	Seite	Höhe	Tag	Nacht	Tag	Nacht	T	N	Tag	Nacht
1.OG: Wohnen	3	N	EG	46,5	39,4	-23,5	-20,6				44,0	37,0
2.OG: Wohnen	3	N	1.OG	46,9	39,9	-23,1	-20,1				44,5	37,5
	3	N	2.OG	48,4	41,4	-21,6	-18,6				46,2	39,1
	4	O	EG	59,1	52,1	-10,9	-7,9				56,7	49,7
	4	O	1.OG	58,9	51,9	-11,1	-8,1				56,4	49,4
	4	O	2.OG	58,5	51,5	-11,5	-8,5				56,1	49,1
	5	O	EG	62,2	55,1	-7,8	-4,9				59,7	52,7
	5	O	1.OG	61,5	54,5	-8,5	-5,5				59,1	52,1
	5	O	2.OG	60,8	53,8	-9,2	-6,2				58,4	51,4
	6	S	EG	67,3	60,3	-2,7	0,3			X	64,9	57,8
	6	S	1.OG	66,5	59,4	-3,5	-0,6				64,0	57,0
	6	S	2.OG	65,6	58,6	-4,4	-1,4				63,1	56,1
	7	W	2.OG	49,6	42,6	-20,4	-17,4				47,6	40,6
	8	W	EG	41,1	34,1	-28,9	-25,9				39,2	32,2
	8	W	1.OG	47,8	40,8	-22,2	-19,2				46,3	39,2
	8	W	2.OG	50,0	43,0	-20,0	-17,0				48,2	41,2
Großsachsenheimer Straße 20	3	N	EG	44,5	37,5	-25,5	-22,5				44,1	37,1
2 Einwohner	3	N	1.OG	47,3	40,3	-22,7	-19,7				47,0	40,0
EG: Bank	3	N	2.OG	48,8	41,8	-21,2	-18,2				48,2	41,2
1.OG: Büro	4	N	EG	45,2	38,3	-24,8	-21,7				45,0	38,0
2.OG: Büro	4	N	1.OG	48,0	41,0	-22,0	-19,0				47,7	40,7
	4	N	2.OG	49,2	42,2	-20,8	-17,8				48,7	41,7
	5	N	EG	45,5	38,5	-24,5	-21,5				45,3	38,3
	5	N	1.OG	48,6	41,7	-21,4	-18,3				48,3	41,3
	5	N	2.OG	49,8	42,8	-20,2	-17,2				49,2	42,2
	6	O	EG	58,7	51,7	-11,3	-8,3				56,3	49,3
	6	O	1.OG	59,2	52,2	-10,8	-7,8				56,8	49,8
	6	O	2.OG	59,0	52,0	-11,0	-8,0				56,7	49,6
	7	O	EG	62,2	55,2	-7,8	-4,8				59,8	52,7
	7	O	1.OG	62,2	55,2	-7,8	-4,8				59,8	52,7
	7	O	2.OG	61,9	54,9	-8,1	-5,1				59,5	52,4
	8	S	EG	66,0	59,0	-4,0	-1,0				63,6	56,5
	8	S	1.OG	65,7	58,7	-4,3	-1,3				63,3	56,2
	8	S	2.OG	65,1	58,1	-4,9	-1,9				62,7	55,7
	9	O	EG	63,8	56,8	-6,2	-3,2				61,4	54,3
	9	O	1.OG	63,4	56,4	-6,6	-3,6				61,0	53,9
	9	O	2.OG	62,8	55,8	-7,2	-4,2				60,4	53,3
	10	S	EG	67,5	60,5	-2,5	0,5			X	65,1	58,1
	10	S	1.OG	67,0	60,0	-3,0	0,0				64,5	57,5
	10	S	2.OG	66,2	59,2	-3,8	-0,8				63,7	56,7
	11	W	EG	65,6	58,6	-4,4	-1,4				63,2	56,1
	11	W	1.OG	65,3	58,3	-4,7	-1,7				62,9	55,8
	11	W	2.OG	64,6	57,6	-5,4	-2,4				62,2	55,2
	12	S	EG	65,9	58,9	-4,1	-1,1				63,5	56,5
	12	S	1.OG	65,7	58,7	-4,3	-1,3				63,2	56,2
	12	S	2.OG	65,0	58,0	-5,0	-2,0				62,6	55,6
	13	S	EG	66,3	59,3	-3,7	-0,7				63,9	56,9
	13	S	1.OG	66,1	59,1	-3,9	-0,9				63,6	56,6
	13	S	2.OG	65,3	58,3	-4,7	-1,7				62,9	55,9
Großsachsenheimer Straße 22	1	S	EG	67,4	60,4	-2,6	0,4			X	64,9	57,9
3 Einwohner	1	S	1.OG	67,0	60,0	-3,0	0,0				64,6	57,6
EG: Laden	1	S	2.OG	66,3	59,3	-3,7	-0,7				63,9	56,8
1.OG: Wohnen	2	W	EG	63,9	56,9	-6,1	-3,1				61,4	54,4
2.OG: Wohnen	2	W	1.OG	63,7	56,7	-6,3	-3,3				61,3	54,2
	2	W	2.OG	63,1	56,1	-6,9	-3,9				60,7	53,7

Berechnungspunkt				Lr in dB(A)		Vgl. mit IRW		Anspruch		Lr in dB(A)		
Anschrift, Einwohnerzahl		Fassade		Status Quo						Tempo 30		
Nutzung EG/1.OG/2.OG		Nr.	Seite	Höhe	Tag	Nacht	Tag	Nacht	T	N	Tag	Nacht
		3	NW	EG	58,7	51,7	-11,3	-8,3			56,3	49,3
		3	NW	1.OG	59,2	52,2	-10,8	-7,8			56,8	49,8
		3	NW	2.OG	58,5	51,5	-11,5	-8,5			56,2	49,1
		4	W	EG	59,1	52,0	-10,9	-8,0			56,7	49,6
		4	W	1.OG	59,9	52,9	-10,1	-7,1			57,5	50,5
		4	W	2.OG	58,9	51,9	-11,1	-8,1			56,5	49,5
		5	N	EG	44,4	37,4	-25,6	-22,6			43,4	36,3
		5	N	1.OG	47,7	40,7	-22,3	-19,3			46,8	39,8
		5	N	2.OG	49,4	42,4	-20,6	-17,6			48,4	41,4
		6	N	EG	43,4	36,5	-26,6	-23,5			42,9	35,9
		6	N	1.OG	46,7	39,7	-23,3	-20,3			46,2	39,2
		6	N	2.OG	48,7	41,7	-21,3	-18,3			48,0	41,0
Großsachsenheimer Straße 24		1	SW	EG	68,7	61,7	-1,3	1,7		X	66,3	59,2
2 Einwohner		1	SW	1.OG	67,5	60,5	-2,5	0,5		X	65,1	58,0
EG: Wohnen		1	SW	2.OG	66,2	59,2	-3,8	-0,8			63,8	56,8
1.OG: Wohnen		2	SW	EG	68,0	61,0	-2,0	1,0		X	65,5	58,5
2.OG: Wohnen		2	SW	1.OG	67,1	60,1	-2,9	0,1		X	64,6	57,6
		2	SW	2.OG	66,0	59,0	-4,0	-1,0			63,5	56,5
		3	NW	EG	58,8	51,7	-11,2	-8,3			56,3	49,3
		3	NW	1.OG	58,5	51,5	-11,5	-8,5			56,1	49,1
		3	NW	2.OG	58,0	50,9	-12,0	-9,1			55,6	48,5
		4	NO	EG	46,6	39,6	-23,4	-20,4			45,7	38,7
		4	NO	1.OG	51,8	44,8	-18,2	-15,2			50,0	43,0
		4	NO	2.OG	53,6	46,6	-16,4	-13,4			51,6	44,6
		5	NO	1.OG	52,5	45,5	-17,5	-14,5			50,5	43,5
		5	NO	2.OG	53,7	46,6	-16,3	-13,4			51,7	44,6
		6	SO	EG	65,0	58,0	-5,0	-2,0			62,6	55,6
		6	SO	1.OG	64,6	57,6	-5,4	-2,4			62,1	55,1
		6	SO	2.OG	63,8	56,8	-6,2	-3,2			61,4	54,4
Großsachsenheimer Straße 26		2	NW	EG	56,2	49,2	-13,8	-10,8			55,9	48,9
3 Einwohner		2	NW	1.OG	56,0	49,0	-14,0	-11,0			55,5	48,6
EG: Wohnen		2	NW	2.OG	55,9	48,9	-14,1	-11,1			55,2	48,2
1.OG: Wohnen		3	NO	EG	55,1	48,1	-14,9	-11,9			54,7	47,7
2.OG: Wohnen		3	NO	1.OG	55,3	48,3	-14,7	-11,7			54,8	47,8
		3	NO	2.OG	55,2	48,2	-14,8	-11,8			54,6	47,6
		4	NO	EG	52,8	45,8	-17,2	-14,2			52,5	45,5
		4	NO	1.OG	53,3	46,3	-16,7	-13,7			52,8	45,8
		4	NO	2.OG	54,1	47,1	-15,9	-12,9			53,3	46,3
		5	O	EG	54,4	47,4	-15,6	-12,6			52,2	45,2
		5	O	1.OG	55,5	48,5	-14,5	-11,5			53,2	46,2
		5	O	2.OG	55,8	48,8	-14,2	-11,2			53,6	46,6
		6	SO	EG	60,4	53,4	-9,6	-6,6			58,0	50,9
		6	SO	1.OG	60,1	53,1	-9,9	-6,9			57,7	50,6
		6	SO	2.OG	59,8	52,9	-10,2	-7,1			57,5	50,4
		7	SW	EG	66,2	59,2	-3,8	-0,8			63,8	56,7
		7	SW	1.OG	65,7	58,7	-4,3	-1,3			63,3	56,2
		7	SW	2.OG	64,9	57,9	-5,1	-2,1			62,5	55,4
Großsachsenheimer Straße 28		1	SW	EG	64,7	57,7	-5,3	-2,3			62,4	55,3
1 Einwohner		1	SW	1.OG	64,7	57,7	-5,3	-2,3			62,4	55,3
EG: Wohnen		1	SW	2.OG	64,2	57,2	-5,8	-2,8			61,8	54,8
1.OG: Wohnen		2	SW	EG	63,6	56,6	-6,4	-3,4			61,3	54,3
2.OG: Wohnen		2	SW	1.OG	63,8	56,8	-6,2	-3,2			61,5	54,5
		2	SW	2.OG	63,5	56,5	-6,5	-3,5			61,2	54,1
		3	NW	EG	58,8	51,8	-11,2	-8,2			58,0	50,9
		3	NW	1.OG	59,1	52,1	-10,9	-7,9			57,9	50,8

Berechnungspunkt				Lr in dB(A)		Vgl. mit IRW		Anspruch		Lr in dB(A)		
Anschrift, Einwohnerzahl		Fassade		Status Quo						Tempo 30		
Nutzung EG/1.OG/2.OG		Nr.	Seite	Höhe	Tag	Nacht	Tag	Nacht	T	N	Tag	Nacht
		3	NW	2.OG	59,0	52,0	-11,0	-8,0			57,5	50,5
		4	NO	EG	57,1	50,1	-12,9	-9,9			56,8	49,8
		4	NO	1.OG	56,8	49,8	-13,2	-10,2			56,4	49,4
		4	NO	2.OG	56,4	49,4	-13,6	-10,6			55,8	48,8
Großsachsenheimer Straße 34		1	W	EG	47,9	40,9	-22,1	-19,1			45,7	38,7
3 Einwohner		1	W	1.OG	49,3	42,3	-20,7	-17,7			47,1	40,1
EG: Wohnen		1	W	2.OG	50,8	43,9	-19,2	-16,1			48,7	41,7
1.OG: Wohnen		2	N	EG	59,1	52,1	-10,9	-7,9			56,7	49,7
2.OG: Wohnen		2	N	1.OG	59,8	52,8	-10,2	-7,2			57,4	50,4
		2	N	2.OG	60,0	53,1	-10,0	-6,9			57,7	50,7
		3	N	EG	61,5	54,6	-8,5	-5,4			59,1	52,1
		3	N	1.OG	61,6	54,7	-8,4	-5,3			59,2	52,3
		3	N	2.OG	61,5	54,5	-8,5	-5,5			59,1	52,1
		4	O	EG	66,1	59,2	-3,9	-0,8			63,7	56,7
		4	O	1.OG	65,7	58,8	-4,3	-1,2			63,3	56,3
		4	O	2.OG	65,1	58,2	-4,9	-1,8			62,7	55,7
		5	O	EG	66,3	59,4	-3,7	-0,6			63,9	56,9
		5	O	1.OG	65,8	58,8	-4,2	-1,2			63,3	56,4
		5	O	2.OG	65,1	58,2	-4,9	-1,8			62,7	55,7
		6	S	EG	61,0	54,1	-9,0	-5,9			58,6	51,6
		6	S	1.OG	60,8	53,9	-9,2	-6,1			58,4	51,5
		6	S	2.OG	60,6	53,7	-9,4	-6,3			58,2	51,2
		7	W	EG	44,5	37,6	-25,5	-22,4			42,5	35,5
		7	W	1.OG	44,5	37,5	-25,5	-22,5			42,7	35,7
		7	W	2.OG	47,1	40,1	-22,9	-19,9			45,3	38,3
		8	S	EG	43,9	36,9	-26,1	-23,1			42,0	35,0
		8	S	1.OG	45,3	38,3	-24,7	-21,7			43,5	36,5
		8	S	2.OG	47,9	40,9	-22,1	-19,1			46,0	39,0
Großsachsenheimer Straße 36		1	N	EG	60,9	54,0	-9,1	-6,0			58,5	51,5
2 Einwohner		1	N	1.OG	61,1	54,1	-8,9	-5,9			58,7	51,7
EG: Wohnen		1	N	2.OG	60,8	53,9	-9,2	-6,1			58,4	51,4
1.OG: Wohnen		2	O	EG	66,8	59,8	-3,2	-0,2			64,3	57,4
2.OG: Wohnen		2	O	1.OG	66,3	59,4	-3,7	-0,6			63,9	56,9
		2	O	2.OG	65,6	58,7	-4,4	-1,3			63,2	56,2
		3	S	EG	61,7	54,8	-8,3	-5,2			59,3	52,3
		3	S	1.OG	61,9	54,9	-8,1	-5,1			59,5	52,5
		3	S	2.OG	61,6	54,7	-8,4	-5,3			59,2	52,2
		4	W	EG	42,2	35,2	-27,8	-24,8			40,7	33,6
		4	W	1.OG	44,2	37,2	-25,8	-22,8			42,7	35,6
		4	W	2.OG	47,1	40,1	-22,9	-19,9			45,5	38,5
		5	S	EG	42,6	35,7	-27,4	-24,3			40,9	33,9
		5	S	1.OG	44,7	37,8	-25,3	-22,2			43,1	36,1
		5	S	2.OG	47,8	40,9	-22,2	-19,1			46,0	39,0
		6	W	EG	41,8	34,8	-28,2	-25,2			40,0	32,9
		6	W	1.OG	45,8	38,8	-24,2	-21,2			43,8	36,8
		6	W	2.OG	47,8	40,8	-22,2	-19,2			45,8	38,8
		7	N	EG	56,6	49,6	-13,4	-10,4			54,2	47,2
		7	N	1.OG	57,7	50,8	-12,3	-9,2			55,3	48,3
		7	N	2.OG	57,8	50,9	-12,2	-9,1			55,4	48,4
Großsachsenheimer Straße 38		1	O	EG	67,0	60,1	-3,0	0,1		X	64,6	57,6
4 Einwohner		1	O	1.OG	66,5	59,6	-3,5	-0,4			64,1	57,1
EG: Wohnen		1	O	2.OG	65,7	58,8	-4,3	-1,2			63,3	56,3
1.OG: Wohnen		2	S	EG	61,6	54,7	-8,4	-5,3			59,2	52,2
2.OG: Wohnen		2	S	1.OG	61,9	54,9	-8,1	-5,1			59,5	52,5
		2	S	2.OG	61,7	54,7	-8,3	-5,3			59,3	52,3

Berechnungspunkt				Lr in dB(A)		Vgl. mit IRW		Anspruch		Lr in dB(A)		
Anschrift, Einwohnerzahl		Fassade		Status Quo						Tempo 30		
Nutzung EG/1.OG/2.OG		Nr.	Seite	Höhe	Tag	Nacht	Tag	Nacht	T	N	Tag	Nacht
		3	W	EG	42,8	35,8	-27,2	-24,2			41,0	34,0
		3	W	1.OG	44,6	37,6	-25,4	-22,4			42,9	35,8
		3	W	2.OG	47,2	40,2	-22,8	-19,8			45,6	38,5
		4	S	EG	43,1	36,2	-26,9	-23,8			41,2	34,2
		4	S	1.OG	44,8	37,8	-25,2	-22,2			43,0	36,0
		4	S	2.OG	47,5	40,6	-22,5	-19,4			45,7	38,7
		5	W	EG	42,9	35,9	-27,1	-24,1			41,0	34,0
		5	W	1.OG	45,8	38,8	-24,2	-21,2			43,8	36,8
		5	W	2.OG	48,0	41,0	-22,0	-19,0			46,1	39,0
		6	N	EG	37,5	30,5	-32,5	-29,5			35,3	28,3
		6	N	1.OG	43,4	36,4	-26,6	-23,6			41,2	34,2
		6	N	2.OG	46,9	39,9	-23,1	-20,1			44,8	37,8
Großsachsenheimer Straße 40		1	S	EG	61,2	54,2	-8,8	-5,8			58,8	51,8
7 Einwohner		1	S	1.OG	61,4	54,4	-8,6	-5,6			59,0	52,0
EG: Wohnen		1	S	2.OG	61,3	54,3	-8,7	-5,7			58,9	51,9
1.OG: Wohnen		2	W	EG	39,8	32,8	-30,2	-27,2			38,1	31,1
2.OG: Wohnen		2	W	1.OG	42,7	35,7	-27,3	-24,3			41,0	34,0
		2	W	2.OG	47,0	40,0	-23,0	-20,0			45,3	38,2
		3	W	EG	43,5	36,6	-26,5	-23,4			41,4	34,4
		3	W	1.OG	45,9	38,9	-24,1	-21,1			43,7	36,7
		3	W	2.OG	48,5	41,5	-21,5	-18,5			46,4	39,4
		4	N	EG	60,9	54,0	-9,1	-6,0			58,5	51,5
		4	N	1.OG	61,6	54,6	-8,4	-5,4			59,1	52,2
		4	N	2.OG	61,4	54,5	-8,6	-5,5			59,0	52,0
		5	O	EG	66,4	59,5	-3,6	-0,5			64,0	57,0
		5	O	1.OG	66,2	59,2	-3,8	-0,8			63,7	56,7
		5	O	2.OG	65,5	58,6	-4,5	-1,4			63,1	56,1
		6	O	EG	66,4	59,5	-3,6	-0,5			64,0	57,0
		6	O	1.OG	66,0	59,1	-4,0	-0,9			63,6	56,6
		6	O	2.OG	65,4	58,5	-4,6	-1,5			63,0	56,0
Großsachsenheimer Straße 50		1	NO	EG	62,4	55,3	-7,6	-4,7			60,0	52,9
2 Einwohner		1	NO	1.OG	62,4	55,3	-7,6	-4,7			60,0	52,9
EG: Wohnen		1	NO	2.OG	62,2	55,1	-7,8	-4,9			59,8	52,7
1.OG: Wohnen		2	SO	EG	65,3	58,3	-4,7	-1,7			63,1	56,0
2.OG: Wohnen		2	SO	1.OG	65,1	58,0	-4,9	-2,0			62,9	55,8
		2	SO	2.OG	64,6	57,5	-5,4	-2,5			62,4	55,3
		3	SW	EG	60,2	53,1	-9,8	-6,9			58,2	51,1
		3	SW	1.OG	60,3	53,3	-9,7	-6,7			58,4	51,3
		3	SW	2.OG	60,1	53,1	-9,9	-6,9			58,3	51,2
		4	NW	EG	37,5	30,4	-32,5	-29,6			35,8	28,7
		4	NW	1.OG	47,0	39,9	-23,0	-20,1			44,8	37,7
		4	NW	2.OG	48,8	41,7	-21,2	-18,3			46,7	39,6
		5	NO	EG	59,1	52,0	-10,9	-8,0			56,7	49,6
		5	NO	1.OG	60,0	53,0	-10,0	-7,0			57,7	50,6
		5	NO	2.OG	60,1	53,1	-9,9	-6,9			57,8	50,7
		6	SO	EG	60,9	53,8	-9,1	-6,2			58,5	51,4
		6	SO	1.OG	61,1	54,1	-8,9	-5,9			58,7	51,6
		6	SO	2.OG	61,0	54,0	-9,0	-6,0			58,6	51,5
Kirbachstraße 1		1	SW	EG	43,4	36,5	-26,6	-23,5			41,2	34,1
5 Einwohner		1	SW	1.OG	45,4	38,4	-24,6	-21,6			43,2	36,2
EG: unbekannt		1	SW	2.OG	48,2	41,2	-21,8	-18,8			46,2	39,1
1.OG: unbekannt		2	NW	EG	52,9	46,0	-17,1	-14,0			50,6	43,6
2.OG: unbekannt		2	NW	1.OG	55,3	48,3	-14,7	-11,7			52,9	45,9
		2	NW	2.OG	56,0	49,1	-14,0	-10,9			53,7	46,7
		3	NO	EG	63,3	56,2	-6,7	-3,8			60,9	53,8



Berechnungspunkt				Lr in dB(A)		Vgl. mit IRW		Anspruch		Lr in dB(A)		
Anschrift, Einwohnerzahl		Fassade		Status Quo						Tempo 30		
Nutzung EG/1.OG/2.OG		Nr.	Seite	Höhe	Tag	Nacht	Tag	Nacht	T	N	Tag	Nacht
		3	NO	1.OG	63,3	56,2	-6,7	-3,8			60,9	53,8
		3	NO	2.OG	63,0	55,9	-7,0	-4,1			60,6	53,5
		4	SO	EG	63,6	56,6	-6,4	-3,4			61,2	54,1
		4	SO	1.OG	63,5	56,5	-6,5	-3,5			61,1	54,0
		4	SO	2.OG	63,2	56,1	-6,8	-3,9			60,8	53,7
		5	SW	EG	57,9	50,9	-12,1	-9,1			55,6	48,5
		5	SW	1.OG	58,6	51,6	-11,4	-8,4			56,3	49,2
		5	SW	2.OG	58,8	51,8	-11,2	-8,2			56,5	49,4
		6	SO	EG	59,1	52,1	-10,9	-7,9			56,8	49,7
		6	SO	1.OG	59,5	52,5	-10,5	-7,5			57,1	50,0
		6	SO	2.OG	59,6	52,5	-10,4	-7,5			57,2	50,2
		7	SW	EG	55,3	48,2	-14,7	-11,8			52,9	45,8
		7	SW	1.OG	56,4	49,4	-13,6	-10,6			54,0	46,9
		7	SW	2.OG	56,6	49,6	-13,4	-10,4			54,4	47,3
		8	NW	EG	45,4	38,4	-24,6	-21,6			43,0	36,0
		8	NW	1.OG	46,9	39,9	-23,1	-20,1			44,6	37,6
		8	NW	2.OG	49,1	42,1	-20,9	-17,9			46,9	39,9
Hintere Straße 2		1	W	1.OG	61,4	54,4	-8,6	-5,6			59,0	51,9
2 Einwohner		1	W	2.OG	61,0	54,0	-9,0	-6,0			58,6	51,5
EG: Wohnen		2	N	EG	68,4	61,4	-1,6	1,4		X	66,0	58,9
1.OG: Wohnen		2	N	1.OG	67,7	60,7	-2,3	0,7		X	65,2	58,2
2.OG: Wohnen		2	N	2.OG	66,7	59,6	-3,3	-0,4			64,2	57,2
		3	N	EG	68,9	61,9	-1,1	1,9		X	66,5	59,4
		3	N	1.OG	67,9	60,9	-2,1	0,9		X	65,5	58,4
		3	N	2.OG	66,8	59,8	-3,2	-0,2			64,4	57,3
		4	O	EG	63,0	56,0	-7,0	-4,0			60,5	53,5
		4	O	1.OG	62,7	55,7	-7,3	-4,3			60,3	53,2
		4	O	2.OG	62,0	55,0	-8,0	-5,0			59,6	52,6
		5	S	EG	50,6	43,6	-19,4	-16,4			48,2	41,2
		5	S	1.OG	50,9	43,9	-19,1	-16,1			48,6	41,5
		5	S	2.OG	51,6	44,6	-18,4	-15,4			49,4	42,4
		6	S	EG	41,8	34,8	-28,2	-25,2			39,8	32,8
		6	S	1.OG	44,5	37,5	-25,5	-22,5			42,6	35,6
		6	S	2.OG	48,8	41,8	-21,2	-18,2			46,8	39,8
Hintere Straße 2/1		1	W	EG	45,0	38,1	-25,0	-21,9			42,9	35,9
2 Einwohner		1	W	1.OG	47,9	40,9	-22,1	-19,1			45,7	38,7
EG: unbekannt		1	W	2.OG	51,1	44,1	-18,9	-15,9			48,9	41,9
1.OG: unbekannt		2	N	EG	50,0	43,0	-20,0	-17,0			47,6	40,5
2.OG: unbekannt		2	N	1.OG	56,0	49,0	-14,0	-11,0			53,6	46,5
		2	N	2.OG	56,5	49,5	-13,5	-10,5			54,0	47,0
		3	O	EG	55,8	48,8	-14,2	-11,2			53,4	46,3
		3	O	1.OG	60,1	53,1	-9,9	-6,9			57,7	50,6
		3	O	2.OG	60,6	53,6	-9,4	-6,4			58,2	51,2
		4	O	EG	52,8	45,8	-17,2	-14,2			50,4	43,4
		4	O	1.OG	58,7	51,7	-11,3	-8,3			56,3	49,2
		4	O	2.OG	59,2	52,2	-10,8	-7,8			56,8	49,8
		5	O	EG	49,6	42,6	-20,4	-17,4			47,3	40,3
		5	O	1.OG	56,2	49,2	-13,8	-10,8			53,8	46,8
		5	O	2.OG	57,7	50,7	-12,3	-9,3			55,3	48,3
		6	S	EG	41,4	34,7	-28,6	-25,3			40,0	33,3
		6	S	1.OG	43,4	36,6	-26,6	-23,4			41,9	35,1
		6	S	2.OG	46,5	39,7	-23,5	-20,3			44,9	38,0
		7	S	EG	41,7	35,0	-28,3	-25,0			40,2	33,5
		7	S	1.OG	43,9	37,1	-26,1	-22,9			42,3	35,5
		7	S	2.OG	47,1	40,2	-22,9	-19,8			45,3	38,4

Berechnungspunkt				Lr in dB(A)		Vgl. mit IRW		Anspruch		Lr in dB(A)		
Anschrift, Einwohnerzahl		Fassade		Status Quo						Tempo 30		
Nutzung EG/1.OG/2.OG		Nr.	Seite	Höhe	Tag	Nacht	Tag	Nacht	T	N	Tag	Nacht
		8	W	EG	46,8	39,9	-23,2	-20,1			44,5	37,6
		8	W	1.OG	49,9	43,0	-20,1	-17,0			47,7	40,7
		8	W	2.OG	52,6	45,7	-17,4	-14,3			50,4	43,4
Hintere Straße 4		1	W	EG	44,7	37,7	-25,3	-22,3			42,4	35,4
1 Einwohner		1	W	1.OG	50,0	43,0	-20,0	-17,0			47,7	40,7
EG: unbekannt		1	W	2.OG	53,8	46,8	-16,2	-13,2			51,5	44,4
1.OG: unbekannt		2	N	EG	43,3	36,3	-26,7	-23,7			41,1	34,1
2.OG: unbekannt		2	N	1.OG	47,8	40,8	-22,2	-19,2			45,5	38,4
		2	N	2.OG	50,6	43,6	-19,4	-16,4			48,3	41,3
		3	N	EG	54,5	47,5	-15,5	-12,5			52,1	45,1
		3	N	1.OG	55,2	48,2	-14,8	-11,8			52,8	45,7
		3	N	2.OG	55,3	48,3	-14,7	-11,7			52,9	45,9
		4	O	EG	56,1	49,1	-13,9	-10,9			53,7	46,7
		4	O	1.OG	56,5	49,5	-13,5	-10,5			54,1	47,1
		4	O	2.OG	56,5	49,5	-13,5	-10,5			54,2	47,1
		5	S	EG	43,1	36,1	-26,9	-23,9			41,1	34,1
		5	S	1.OG	45,2	38,3	-24,8	-21,7			43,4	36,5
		5	S	2.OG	47,0	40,1	-23,0	-19,9			45,3	38,4
		6	S	EG	40,3	33,4	-29,7	-26,6			38,6	31,6
		6	S	1.OG	43,0	36,2	-27,0	-23,8			41,5	34,7
		6	S	2.OG	45,7	38,8	-24,3	-21,2			44,2	37,4
Löchgauer Straße 10		1	O	1.OG	44,3	37,4	-25,7	-22,6			43,8	37,0
2 Einwohner		1	O	2.OG	46,9	40,0	-23,1	-20,0			46,2	39,3
EG: Wohnen		2	O	EG	41,1	34,4	-28,9	-25,6			40,3	33,6
1.OG: Wohnen		2	O	1.OG	44,5	37,7	-25,5	-22,3			43,7	36,8
2.OG: Wohnen		2	O	2.OG	47,4	40,5	-22,6	-19,5			46,2	39,3
		3	S	EG	41,2	34,5	-28,8	-25,5			40,3	33,6
		3	S	1.OG	42,9	36,1	-27,1	-23,9			42,0	35,2
		3	S	2.OG	45,1	38,2	-24,9	-21,8			43,8	37,0
		4	S	EG	43,7	36,9	-26,3	-23,1			42,2	35,4
		4	S	1.OG	43,3	36,5	-26,7	-23,5			42,2	35,4
		4	S	2.OG	45,2	38,4	-24,8	-21,6			43,9	37,1
		5	W	EG	62,4	55,5	-7,6	-4,5			60,0	53,0
		5	W	1.OG	62,5	55,5	-7,5	-4,5			60,1	53,1
		5	W	2.OG	62,2	55,2	-7,8	-4,8			59,8	52,8
		6	N	EG	63,7	56,7	-6,3	-3,3			61,3	54,3
		6	N	1.OG	63,7	56,8	-6,3	-3,2			61,3	54,3
		6	N	2.OG	63,3	56,4	-6,7	-3,6			60,9	53,9
		7	N	EG	60,7	53,8	-9,3	-6,2			58,3	51,3
		7	N	1.OG	60,9	54,0	-9,1	-6,0			58,5	51,6
		7	N	2.OG	61,0	54,1	-9,0	-5,9			58,7	51,7
Löchgauer Straße 14		1	W	EG	67,8	60,8	-2,2	0,8		X	65,4	58,4
4 Einwohner		1	W	1.OG	67,2	60,2	-2,8	0,2		X	64,8	57,8
EG: Wohnen		2	W	EG	67,7	60,7	-2,3	0,7		X	65,3	58,3
1.OG: Wohnen		2	W	1.OG	67,1	60,1	-2,9	0,1		X	64,6	57,7
2.OG: Wohnen		3	N	EG	61,6	54,7	-8,4	-5,3			59,2	52,2
		3	N	1.OG	61,7	54,7	-8,3	-5,3			59,3	52,3
		4	N	EG	56,5	49,6	-13,5	-10,4			54,2	47,2
		4	N	1.OG	57,0	50,1	-13,0	-9,9			54,8	47,8
		5	O	EG	48,4	41,5	-21,6	-18,5			48,2	41,2
		5	O	1.OG	51,2	44,3	-18,8	-15,7			51,0	44,0
		6	O	EG	47,7	40,8	-22,3	-19,2			47,5	40,5
		6	O	1.OG	50,3	43,4	-19,7	-16,6			50,0	43,1
		7	S	EG	58,7	51,7	-11,3	-8,3			56,3	49,3
		7	S	1.OG	59,6	52,7	-10,4	-7,3			57,3	50,3

Berechnungspunkt				Lr in dB(A)		Vgl. mit IRW		Anspruch		Lr in dB(A)		
Anschrift, Einwohnerzahl		Fassade		Status Quo						Tempo 30		
Nutzung EG/1.OG/2.OG		Nr.	Seite	Höhe	Tag	Nacht	Tag	Nacht	T	N	Tag	Nacht
		8	S	EG	62,2	55,3	-7,8	-4,7			59,8	52,8
		8	S	1.OG	62,4	55,4	-7,6	-4,6			60,0	53,0
Löchgauer Straße 16		1	S	EG	62,8	55,9	-7,2	-4,1			60,4	53,4
2 Einwohner		1	S	1.OG	62,6	55,7	-7,4	-4,3			60,2	53,2
EG: Wohnen		1	S	2.OG	61,9	55,0	-8,1	-5,0			59,5	52,5
1.OG: Wohnen		2	W	EG	68,3	61,4	-1,7	1,4		X	65,9	58,9
2.OG: Wohnen		2	W	1.OG	67,4	60,5	-2,6	0,5		X	65,1	58,1
		2	W	2.OG	66,3	59,4	-3,7	-0,6			64,0	57,0
		3	W	EG	67,9	61,0	-2,1	1,0		X	65,7	58,7
		3	W	1.OG	67,4	60,4	-2,6	0,4		X	65,2	58,2
		3	W	2.OG	66,4	59,4	-3,6	-0,6			64,2	57,2
		4	N	EG	64,5	57,5	-5,5	-2,5			63,5	56,5
		4	N	1.OG	64,4	57,4	-5,6	-2,6			63,3	56,3
		4	N	2.OG	63,8	56,8	-6,2	-3,2			62,6	55,6
		5	N	EG	63,2	56,2	-6,8	-3,8			62,6	55,7
		5	N	1.OG	63,4	56,4	-6,6	-3,6			62,7	55,7
		5	N	2.OG	62,9	56,0	-7,1	-4,0			62,1	55,1
Löchgauer Straße 18		1	O	EG	46,0	39,0	-24,0	-21,0			45,1	38,2
0 Einwohner		1	O	1.OG	52,8	45,9	-17,2	-14,1			52,2	45,2
EG: Wohnen		1	O	2.OG	54,0	47,0	-16,0	-13,0			53,3	46,3
1.OG: Wohnen		2	S	1.OG	62,0	55,0	-8,0	-5,0			60,2	53,2
2.OG: Wohnen		2	S	2.OG	61,9	55,0	-8,1	-5,0			60,3	53,3
		3	S	EG	64,6	57,7	-5,4	-2,3			62,6	55,6
		3	S	1.OG	63,3	56,3	-6,7	-3,7			61,4	54,4
		3	S	2.OG	62,7	55,8	-7,3	-4,2			61,0	54,0
		4	W	EG	67,6	60,7	-2,4	0,7		X	65,3	58,3
		4	W	1.OG	66,5	59,5	-3,5	-0,5			64,1	57,1
		4	W	2.OG	65,4	58,4	-4,6	-1,6			63,1	56,1
Löchgauer Straße 18/1		1	W	EG	67,3	60,4	-2,7	0,4		X	65,0	57,9
5 Einwohner		1	W	1.OG	66,5	59,5	-3,5	-0,5			64,1	57,1
EG: Wohnen		1	W	2.OG	65,5	58,5	-4,5	-1,5			63,2	56,1
1.OG: Wohnen		2	W	EG	66,6	59,7	-3,4	-0,3			64,3	57,2
2.OG: Wohnen		2	W	1.OG	66,0	59,0	-4,0	-1,0			63,7	56,6
		2	W	2.OG	65,2	58,2	-4,8	-1,8			62,9	55,9
		3	N	EG	62,9	55,9	-7,1	-4,1			60,5	53,5
		3	N	1.OG	63,0	56,1	-7,0	-3,9			60,7	53,6
		3	N	2.OG	62,8	55,8	-7,2	-4,2			60,5	53,4
		4	O	EG	42,7	35,8	-27,3	-24,2			41,6	34,7
		4	O	1.OG	47,6	40,7	-22,4	-19,3			46,5	39,5
		4	O	2.OG	50,9	43,9	-19,1	-16,1			49,9	43,0
		5	S	EG	42,9	36,1	-27,1	-23,9			41,8	35,0
		5	S	1.OG	47,2	40,3	-22,8	-19,7			46,3	39,4
		5	S	2.OG	51,0	44,1	-19,0	-15,9			50,1	43,2
		6	O	EG	43,5	36,6	-26,5	-23,4			42,5	35,6
		6	O	1.OG	49,8	42,8	-20,2	-17,2			48,8	41,8
		6	O	2.OG	52,6	45,6	-17,4	-14,4			51,8	44,8
Löchgauer Straße 22		1	NO	1.OG	47,6	40,6	-22,4	-19,4			46,9	39,9
3 Einwohner		1	NO	2.OG	49,3	42,3	-20,7	-17,7			48,4	41,4
EG: Büro / Wohnen		2	NO	EG	45,3	38,3	-24,7	-21,7			44,6	37,6
1.OG: Büro / Wohnen		2	NO	1.OG	47,2	40,2	-22,8	-19,8			46,5	39,5
2.OG: Büro / Wohnen		2	NO	2.OG	48,9	41,9	-21,1	-18,1			48,1	41,1
		3	SO	EG	61,1	54,2	-8,9	-5,8			58,8	51,7
		3	SO	1.OG	61,0	54,0	-9,0	-6,0			58,6	51,6
		3	SO	2.OG	60,7	53,7	-9,3	-6,3			58,3	51,3
		4	SW	EG	66,1	59,1	-3,9	-0,9			63,8	56,8

Berechnungspunkt				Lr in dB(A)		Vgl. mit IRW		Anspruch		Lr in dB(A)		
Anschrift, Einwohnerzahl		Fassade		Status Quo						Tempo 30		
Nutzung EG/1.OG/2.OG		Nr.	Seite	Höhe	Tag	Nacht	Tag	Nacht	T	N	Tag	Nacht
		4	SW	1.OG	65,5	58,5	-4,5	-1,5			63,2	56,2
		4	SW	2.OG	64,9	57,9	-5,1	-2,1			62,6	55,6
		5	NW	EG	61,0	54,0	-9,0	-6,0			58,9	51,9
		5	NW	1.OG	61,0	54,0	-9,0	-6,0			58,9	51,9
		5	NW	2.OG	60,7	53,7	-9,3	-6,3			58,7	51,7
Löchgauer Straße 11		1	N	EG	47,3	40,3	-22,7	-19,7			45,0	38,0
2 Einwohner		1	N	1.OG	49,0	42,0	-21,0	-18,0			46,8	39,8
EG: unbekannt		1	N	2.OG	50,8	43,9	-19,2	-16,1			48,7	41,7
1.OG: unbekannt		2	N	EG	48,1	41,1	-21,9	-18,9			45,7	38,7
2.OG: unbekannt		2	N	1.OG	50,3	43,4	-19,7	-16,6			48,0	41,0
		2	N	2.OG	51,3	44,4	-18,7	-15,6			49,1	42,1
		3	O	EG	54,2	47,2	-15,8	-12,8			51,9	44,9
		3	O	1.OG	55,9	49,0	-14,1	-11,0			53,6	46,6
		3	O	2.OG	56,5	49,5	-13,5	-10,5			54,2	47,2
		4	O	EG	52,7	45,7	-17,3	-14,3			50,4	43,4
		4	O	1.OG	54,2	47,3	-15,8	-12,7			52,0	45,0
		4	O	2.OG	55,1	48,2	-14,9	-11,8			52,9	45,9
		5	S	EG	39,4	32,5	-30,6	-27,5			38,1	31,2
		5	S	1.OG	42,3	35,3	-27,7	-24,7			41,1	34,2
		5	S	2.OG	44,5	37,7	-25,5	-22,3			43,4	36,6
		6	S	EG	43,4	36,4	-26,6	-23,6			41,4	34,4
		6	S	1.OG	45,7	38,8	-24,3	-21,2			43,9	36,9
		6	S	2.OG	47,8	40,9	-22,2	-19,1			46,1	39,2
		7	W	EG	46,4	39,5	-23,6	-20,5			44,3	37,3
		7	W	1.OG	48,3	41,4	-21,7	-18,6			46,3	39,3
		7	W	2.OG	49,9	43,0	-20,1	-17,0			47,8	40,8
		8	S	EG	47,0	40,0	-23,0	-20,0			44,8	37,8
		8	S	1.OG	48,8	41,8	-21,2	-18,2			46,6	39,7
		8	S	2.OG	50,3	43,4	-19,7	-16,6			48,2	41,2
		9	W	EG	54,7	47,8	-15,3	-12,2			52,3	45,3
		9	W	1.OG	56,7	49,8	-13,3	-10,2			54,3	47,4
		9	W	2.OG	56,9	50,0	-13,1	-10,0			54,5	47,6
		10	NW	EG	53,4	46,4	-16,6	-13,6			51,0	44,0
		10	NW	1.OG	55,6	48,6	-14,4	-11,4			53,1	46,2
		10	NW	2.OG	55,6	48,7	-14,4	-11,3			53,3	46,3
Löchgauer Straße 17		1	S	EG	66,2	59,3	-3,8	-0,7			63,8	56,8
1 Einwohner		1	S	1.OG	65,5	58,5	-4,5	-1,5			63,0	56,0
EG: Wohnen		1	S	2.OG	64,5	57,6	-5,5	-2,4			62,1	55,1
1.OG: Wohnen		2	S	EG	63,2	56,2	-6,8	-3,8			60,8	53,8
2.OG: Wohnen		2	S	1.OG	62,9	55,9	-7,1	-4,1			60,5	53,5
		2	S	2.OG	62,9	55,9	-7,1	-4,1			60,5	53,5
		3	W	EG	49,5	42,6	-20,5	-17,4			48,5	41,5
		3	W	1.OG	50,2	43,2	-19,8	-16,8			49,0	42,0
		3	W	2.OG	51,7	44,7	-18,3	-15,3			50,2	43,2
		4	N	EG	60,8	53,8	-9,2	-6,2			59,7	52,7
		4	N	1.OG	61,6	54,6	-8,4	-5,4			60,2	53,2
		4	N	2.OG	61,5	54,6	-8,5	-5,4			60,0	53,0
		5	N	EG	63,1	56,2	-6,9	-3,8			61,7	54,7
		5	N	1.OG	63,3	56,4	-6,7	-3,6			61,7	54,7
		5	N	2.OG	63,0	56,0	-7,0	-4,0			61,3	54,2
		6	O	EG	69,1	62,2	-0,9	2,2		X	66,9	59,9
		6	O	1.OG	68,2	61,2	-1,8	1,2		X	65,9	58,9
		6	O	2.OG	66,8	59,9	-3,2	-0,1			64,7	57,7
Löchgauer Straße 25		1	S	EG	48,1	41,2	-21,9	-18,8			46,3	39,3
36 Einwohner		1	S	1.OG	48,8	41,8	-21,2	-18,2			46,8	39,9

Berechnungspunkt				Lr in dB(A)		Vgl. mit IRW		Anspruch		Lr in dB(A)		
Anschrift, Einwohnerzahl		Fassade		Status Quo						Tempo 30		
Nutzung EG/1.OG/2.OG		Nr.	Seite	Höhe	Tag	Nacht	Tag	Nacht	T	N	Tag	Nacht
EG: Pflegeheim	1	S	2.OG	49,9	42,9	-20,1	-17,1			48,1	41,1	
1.OG: Pflegeheim	2	S	EG	50,9	43,9	-19,1	-16,1			49,1	42,1	
2.OG: Pflegeheim	2	S	1.OG	51,6	44,7	-18,4	-15,3			49,7	42,7	
	2	S	2.OG	52,5	45,6	-17,5	-14,4			50,7	43,7	
	3	S	EG	51,8	44,8	-18,2	-15,2			49,8	42,8	
	3	S	1.OG	52,6	45,7	-17,4	-14,3			50,6	43,6	
	3	S	2.OG	53,5	46,6	-16,5	-13,4			51,5	44,5	
	4	O	EG	52,0	45,0	-18,0	-15,0			50,1	43,1	
	4	O	1.OG	52,9	45,9	-17,1	-14,1			50,9	43,9	
	4	O	2.OG	53,8	46,8	-16,2	-13,2			51,8	44,8	
	5	O	EG	52,5	45,5	-17,5	-14,5			50,5	43,5	
	5	O	1.OG	53,5	46,5	-16,5	-13,5			51,5	44,5	
	5	O	2.OG	54,5	47,5	-15,5	-12,5			52,6	45,6	
	6	O	EG	52,8	45,8	-17,2	-14,2			50,8	43,8	
	6	O	1.OG	53,9	46,9	-16,1	-13,1			51,9	44,9	
	6	O	2.OG	55,0	48,0	-15,0	-12,0			53,0	46,0	
	7	S	EG	52,0	45,0	-18,0	-15,0			50,1	43,1	
	7	S	1.OG	53,0	46,1	-17,0	-13,9			51,2	44,2	
	7	S	2.OG	53,9	46,9	-16,1	-13,1			51,9	44,9	
	8	W	EG	42,5	35,6	-27,5	-24,4			41,2	34,3	
	8	W	1.OG	44,6	37,6	-25,4	-22,4			43,4	36,4	
	8	W	2.OG	45,7	38,8	-24,3	-21,2			44,3	37,3	
	9	W	EG	40,1	33,3	-29,9	-26,7			38,6	31,8	
	9	W	1.OG	42,2	35,3	-27,8	-24,7			40,7	33,8	
	9	W	2.OG	44,8	37,8	-25,2	-22,2			43,4	36,4	
	10	W	EG	39,5	32,6	-30,5	-27,4			38,2	31,3	
	10	W	1.OG	41,6	34,7	-28,4	-25,3			40,3	33,4	
	10	W	2.OG	43,9	37,0	-26,1	-23,0			42,5	35,5	
	11	N	EG	46,2	39,2	-23,8	-20,8			45,1	38,1	
	11	N	1.OG	47,9	40,9	-22,1	-19,1			46,8	39,8	
	11	N	2.OG	49,2	42,2	-20,8	-17,8			48,1	41,1	
	12	NO	EG	38,7	31,7	-31,3	-28,3			37,3	30,3	
	12	NO	1.OG	41,2	34,2	-28,8	-25,8			40,0	33,0	
	12	NO	2.OG	45,0	38,0	-25,0	-22,0			44,1	37,0	
	13	NW	EG	41,9	34,8	-28,1	-25,2			41,6	34,6	
	13	NW	1.OG	43,8	36,8	-26,2	-23,2			43,5	36,5	
	13	NW	2.OG	46,0	39,0	-24,0	-21,0			45,6	38,6	
	14	SW	EG	43,4	36,4	-26,6	-23,6			42,7	35,7	
	14	SW	1.OG	44,9	37,9	-25,1	-22,1			44,1	37,1	
	14	SW	2.OG	46,2	39,2	-23,8	-20,8			45,3	38,3	
	15	NW	EG	47,0	40,0	-23,0	-20,0			45,4	38,4	
	15	NW	1.OG	48,7	41,7	-21,3	-18,3			47,2	40,2	
	15	NW	2.OG	50,3	43,4	-19,7	-16,6			48,8	41,8	
	16	NW	EG	48,1	41,1	-21,9	-18,9			46,0	39,0	
	16	NW	1.OG	50,3	43,3	-19,7	-16,7			48,2	41,2	
	16	NW	2.OG	51,5	44,5	-18,5	-15,5			49,6	42,6	
	17	NO	EG	49,0	42,0	-21,0	-18,0			46,7	39,7	
	17	NO	1.OG	51,6	44,6	-18,4	-15,4			49,4	42,4	
	17	NO	2.OG	52,5	45,6	-17,5	-14,4			50,5	43,5	
	18	NW	EG	52,3	45,3	-17,7	-14,7			51,2	44,2	
	18	NW	1.OG	54,0	47,0	-16,0	-13,0			52,7	45,7	
	18	NW	2.OG	54,7	47,7	-15,3	-12,3			53,5	46,4	
	19	SW	EG	41,6	34,6	-28,4	-25,4			39,5	32,4	
	19	SW	1.OG	43,3	36,3	-26,7	-23,7			41,3	34,2	
	19	SW	2.OG	46,0	39,0	-24,0	-21,0			44,2	37,2	

Berechnungspunkt				Lr in dB(A)		Vgl. mit IRW		Anspruch		Lr in dB(A)		
Anschrift, Einwohnerzahl		Fassade		Status Quo						Tempo 30		
Nutzung EG/1.OG/2.OG		Nr.	Seite	Höhe	Tag	Nacht	Tag	Nacht	T	N	Tag	Nacht
		20	NW	EG	57,6	50,6	-12,4	-9,4			55,5	48,5
		20	NW	1.OG	57,8	50,8	-12,2	-9,2			55,8	48,7
		20	NW	2.OG	57,8	50,8	-12,2	-9,2			56,0	49,0
		21	NW	EG	61,1	54,1	-8,9	-5,9			58,7	51,7
		21	NW	1.OG	60,7	53,7	-9,3	-6,3			58,3	51,3
		21	NW	2.OG	60,1	53,1	-9,9	-6,9			57,9	50,9
		22	NW	EG	64,0	57,0	-6,0	-3,0			61,7	54,7
		22	NW	1.OG	63,1	56,1	-6,9	-3,9			60,9	53,9
		22	NW	2.OG	62,2	55,3	-7,8	-4,7			60,2	53,2
		23	NO	EG	67,6	60,6	-2,4	0,6		X	65,3	58,2
		23	NO	1.OG	66,5	59,5	-3,5	-0,5			64,2	57,2
		23	NO	2.OG	65,4	58,4	-4,6	-1,6			63,2	56,2
		24	NO	EG	67,4	60,4	-2,6	0,4		X	65,0	57,9
		24	NO	1.OG	66,3	59,4	-3,7	-0,6			64,0	57,0
		24	NO	2.OG	65,3	58,3	-4,7	-1,7			63,0	56,0
		25	S	EG	63,7	56,7	-6,3	-3,3			61,3	54,2
		25	S	1.OG	62,8	55,8	-7,2	-4,2			60,4	53,4
		25	S	2.OG	61,9	54,9	-8,1	-5,1			59,5	52,5
		26	NO	EG	65,0	58,0	-5,0	-2,0			62,6	55,6
		26	NO	1.OG	64,2	57,2	-5,8	-2,8			61,8	54,8
		26	NO	2.OG	63,2	56,2	-6,8	-3,8			60,8	53,8
		27	N	EG	63,8	56,8	-6,2	-3,2			61,4	54,3
		27	N	1.OG	62,8	55,8	-7,2	-4,2			60,4	53,4
		27	N	2.OG	61,8	54,8	-8,2	-5,2			59,4	52,4
		28	NO	EG	67,1	60,1	-2,9	0,1		X	64,8	57,7
		28	NO	1.OG	66,1	59,2	-3,9	-0,8			63,8	56,8
		28	NO	2.OG	65,2	58,2	-4,8	-1,8			62,9	55,8
		29	S	EG	64,8	57,8	-5,2	-2,2			62,4	55,4
		29	S	1.OG	64,2	57,3	-5,8	-2,7			61,8	54,8
		29	S	2.OG	63,5	56,6	-6,5	-3,4			61,2	54,1
		30	O	EG	65,0	58,0	-5,0	-2,0			62,6	55,5
		30	O	1.OG	64,5	57,6	-5,5	-2,4			62,2	55,1
		30	O	2.OG	63,9	56,9	-6,1	-3,1			61,5	54,5
		31	O	EG	64,9	57,9	-5,1	-2,1			62,5	55,5
		31	O	1.OG	64,5	57,5	-5,5	-2,5			62,1	55,1
		31	O	2.OG	63,9	56,9	-6,1	-3,1			61,6	54,5
		32	S	EG	60,7	53,7	-9,3	-6,3			58,3	51,3
		32	S	1.OG	60,7	53,7	-9,3	-6,3			58,3	51,3
		32	S	2.OG	60,5	53,5	-9,5	-6,5			58,2	51,1
		33	S	EG	58,8	51,8	-11,2	-8,2			56,4	49,4
		33	S	1.OG	59,1	52,2	-10,9	-7,8			56,8	49,8
		33	S	2.OG	59,2	52,2	-10,8	-7,8			56,9	49,9
		34	W	EG	43,6	36,6	-26,4	-23,4			41,8	34,9
		34	W	1.OG	44,9	37,9	-25,1	-22,1			43,2	36,2
		34	W	2.OG	46,7	39,7	-23,3	-20,3			45,0	38,1
		35	W	EG	43,7	36,7	-26,3	-23,3			41,8	34,8
		35	W	1.OG	44,8	37,8	-25,2	-22,2			42,9	35,9
		35	W	2.OG	46,6	39,6	-23,4	-20,4			44,9	37,9
		36	W	EG	43,2	36,3	-26,8	-23,7			41,4	34,5
		36	W	1.OG	44,2	37,3	-25,8	-22,7			42,4	35,4
		36	W	2.OG	46,1	39,2	-23,9	-20,8			44,4	37,5
		37	S	EG	40,8	33,9	-29,2	-26,1			39,7	32,9
		37	S	1.OG	41,7	34,8	-28,3	-25,2			40,3	33,5
		37	S	2.OG	44,8	37,9	-25,2	-22,1			43,5	36,6
		38	O	EG	44,4	37,5	-25,6	-22,5			42,9	35,9



Berechnungspunkt				Lr in dB(A)		Vgl. mit IRW		Anspruch		Lr in dB(A)		
Anschrift, Einwohnerzahl		Fassade		Status Quo						Tempo 30		
Nutzung EG/1.OG/2.OG		Nr.	Seite	Höhe	Tag	Nacht	Tag	Nacht	T	N	Tag	Nacht
		38	O	1.OG	44,9	38,0	-25,1	-22,0			43,2	36,2
		38	O	2.OG	47,1	40,2	-22,9	-19,8			45,7	38,7
Löchgauer Straße 29		1	NW	EG	61,8	54,9	-8,2	-5,1			59,8	52,8
2 Einwohner		1	NW	1.OG	61,8	54,9	-8,2	-5,1			60,0	52,9
EG: Wohnen		1	NW	2.OG	61,5	54,6	-8,5	-5,4			59,8	52,8
1.OG: Wohnen		2	NO	EG	67,2	60,2	-2,8	0,2		X	64,9	57,9
2.OG: Wohnen		2	NO	1.OG	66,3	59,4	-3,7	-0,6			64,1	57,1
		2	NO	2.OG	65,3	58,3	-4,7	-1,7			63,2	56,1
		3	SO	EG	61,0	54,1	-9,0	-5,9			58,6	51,6
		3	SO	1.OG	61,0	54,0	-9,0	-6,0			58,6	51,5
		3	SO	2.OG	60,4	53,4	-9,6	-6,6			58,1	51,1
		4	SW	EG	45,6	38,6	-24,4	-21,4			43,4	36,3
		4	SW	1.OG	48,0	41,0	-22,0	-19,0			45,7	38,7
		4	SW	2.OG	50,6	43,7	-19,4	-16,3			48,6	41,6
		5	SO	EG	38,9	31,9	-31,1	-28,1			37,5	30,5
		5	SO	1.OG	41,6	34,7	-28,4	-25,3			40,3	33,3
		5	SO	2.OG	46,9	39,9	-23,1	-20,1			45,9	38,9
		6	SW	EG	49,4	42,5	-20,6	-17,5			47,8	40,7
		6	SW	1.OG	51,9	44,9	-18,1	-15,1			50,2	43,1
		6	SW	2.OG	53,6	46,6	-16,4	-13,4			51,9	44,9
		7	NW	EG	50,8	43,8	-19,2	-16,2			49,8	42,8
		7	NW	1.OG	52,9	45,9	-17,1	-14,1			51,6	44,6
		7	NW	2.OG	54,4	47,4	-15,6	-12,6			53,1	46,1
		8	SW	EG	48,8	41,8	-21,2	-18,2			46,7	39,7
		8	SW	1.OG	51,5	44,5	-18,5	-15,5			49,3	42,3
		8	SW	2.OG	53,2	46,3	-16,8	-13,7			51,2	44,1
Neuweilerstraße 1		1	W	EG	44,9	37,9	-25,1	-22,1			42,9	36,0
16 Einwohner		1	W	1.OG	46,6	39,7	-23,4	-20,3			44,7	37,8
EG: unbekannt		1	W	2.OG	48,5	41,6	-21,5	-18,4			46,7	39,7
1.OG: unbekannt		3	W	EG	51,2	44,2	-18,8	-15,8			51,1	44,1
2.OG: unbekannt		3	W	1.OG	50,0	43,1	-20,0	-16,9			49,9	42,9
		3	W	2.OG	49,3	42,3	-20,7	-17,7			48,9	41,9
		4	N	EG	59,9	52,9	-10,1	-7,1			59,5	52,5
		4	N	1.OG	59,6	52,6	-10,4	-7,4			59,0	52,0
		4	N	2.OG	59,3	52,3	-10,7	-7,7			58,3	51,3
		5	O	EG	56,7	49,7	-13,3	-10,3			56,0	49,0
		5	O	1.OG	57,1	50,1	-12,9	-9,9			56,1	49,1
		5	O	2.OG	57,2	50,3	-12,8	-9,7			55,9	48,9
		6	N	EG	57,8	50,8	-12,2	-9,2			57,4	50,4
		6	N	1.OG	57,8	50,8	-12,2	-9,2			57,1	50,1
		6	N	2.OG	57,6	50,6	-12,4	-9,4			56,7	49,7
		7	W	EG	55,4	48,4	-14,6	-11,6			55,3	48,3
		7	W	1.OG	54,8	47,8	-15,2	-12,2			54,7	47,7
		7	W	2.OG	54,1	47,1	-15,9	-12,9			53,8	46,8
		8	N	EG	60,6	53,6	-9,4	-6,4			60,0	53,0
		8	N	1.OG	60,6	53,6	-9,4	-6,4			59,6	52,6
		8	N	2.OG	60,3	53,3	-9,7	-6,7			59,1	52,1
		9	O	EG	58,6	51,6	-11,4	-8,4			57,4	50,4
		9	O	1.OG	59,5	52,5	-10,5	-7,5			58,1	51,1
		9	O	2.OG	59,6	52,6	-10,4	-7,4			57,9	50,9
		10	N	EG	60,2	53,2	-9,8	-6,8			59,2	52,2
		10	N	1.OG	60,9	53,9	-9,1	-6,1			59,6	52,6
		10	N	2.OG	60,8	53,8	-9,2	-6,2			59,3	52,3
		11	O	EG	49,2	42,2	-20,8	-17,8			48,5	41,6
		11	O	1.OG	49,8	42,8	-20,2	-17,2			48,9	41,9

Berechnungspunkt				Lr in dB(A)		Vgl. mit IRW		Anspruch		Lr in dB(A)		
Anschrift, Einwohnerzahl		Fassade		Status Quo						Tempo 30		
Nutzung EG/1.OG/2.OG		Nr.	Seite	Höhe	Tag	Nacht	Tag	Nacht	T	N	Tag	Nacht
		11	O	2.OG	52,7	45,7	-17,3	-14,3			51,2	44,2
		12	S	EG	45,6	38,6	-24,4	-21,4			43,3	36,3
		12	S	1.OG	47,0	40,0	-23,0	-20,0			44,8	37,8
		12	S	2.OG	50,2	43,2	-19,8	-16,8			48,2	41,3
		13	O	EG	45,7	38,7	-24,3	-21,3			43,5	36,5
		13	O	1.OG	50,1	43,2	-19,9	-16,8			47,8	40,8
		13	O	2.OG	53,7	46,7	-16,3	-13,3			51,5	44,5
		14	SO	EG	47,0	40,0	-23,0	-20,0			44,8	37,9
		14	SO	1.OG	53,7	46,8	-16,3	-13,2			51,4	44,4
		14	SO	2.OG	55,0	48,1	-15,0	-11,9			52,8	45,8
		15	S	EG	48,8	41,8	-21,2	-18,2			46,6	39,6
		15	S	1.OG	53,7	46,7	-16,3	-13,3			51,4	44,4
		15	S	2.OG	54,6	47,7	-15,4	-12,3			52,4	45,4
		16	SW	EG	48,6	41,7	-21,4	-18,3			46,5	39,5
		16	SW	1.OG	52,3	45,4	-17,7	-14,6			50,1	43,1
		16	SW	2.OG	53,5	46,6	-16,5	-13,4			51,3	44,4
Rathausstraße 18		1	S	EG	43,7	36,8	-26,3	-23,2			41,5	34,4
4 Einwohner		1	S	1.OG	45,4	38,4	-24,6	-21,6			43,2	36,2
EG: unbekannt		1	S	2.OG	47,6	40,7	-22,4	-19,3			45,7	38,8
1.OG: unbekannt		2	S	EG	43,3	36,4	-26,7	-23,6			41,0	34,1
2.OG: unbekannt		2	S	1.OG	45,5	38,5	-24,5	-21,5			43,2	36,3
		2	S	2.OG	47,1	40,3	-22,9	-19,7			45,2	38,3
		3	SW	EG	57,6	50,6	-12,4	-9,4			55,2	48,2
		3	SW	1.OG	59,0	52,0	-11,0	-8,0			56,6	49,6
		3	SW	2.OG	59,2	52,3	-10,8	-7,7			56,8	49,8
		4	N	EG	56,6	49,6	-13,4	-10,4			54,2	47,1
		4	N	1.OG	58,0	51,0	-12,0	-9,0			55,6	48,6
		4	N	2.OG	58,4	51,4	-11,6	-8,6			56,0	49,0
		5	N	EG	50,8	43,8	-19,2	-16,2			48,4	41,3
		5	N	1.OG	52,0	45,0	-18,0	-15,0			49,6	42,6
		5	N	2.OG	53,3	46,2	-16,7	-13,8			50,9	43,8
		6	NO	EG	37,5	30,6	-32,5	-29,4			35,7	28,7
		6	NO	1.OG	40,2	33,3	-29,8	-26,7			38,5	31,6
		6	NO	2.OG	43,6	36,7	-26,4	-23,3			42,0	35,1
Torstraße 1		1	SW	EG	53,2	46,3	-16,8	-13,7			50,9	43,9
23 Einwohner		1	SW	1.OG	54,8	47,9	-15,2	-12,1			52,5	45,5
EG: Wohnen		1	SW	2.OG	55,1	48,2	-14,9	-11,8			52,8	45,8
1.OG: Wohnen		2	SW	EG	52,0	45,1	-18,0	-14,9			49,7	42,7
2.OG: Wohnen		2	SW	1.OG	53,7	46,8	-16,3	-13,2			51,4	44,4
		2	SW	2.OG	54,5	47,6	-15,5	-12,4			52,2	45,2
		3	NW	EG	47,1	40,0	-22,9	-20,0			45,3	38,2
		3	NW	1.OG	48,1	41,1	-21,9	-18,9			46,5	39,4
		3	NW	2.OG	49,6	42,5	-20,4	-17,5			47,9	40,8
		4	NW	EG	48,5	41,5	-21,5	-18,5			46,8	39,7
		4	NW	1.OG	49,0	41,9	-21,0	-18,1			47,5	40,4
		4	NW	2.OG	50,4	43,4	-19,6	-16,6			48,8	41,7
		5	NO	EG	63,0	56,1	-7,0	-3,9			60,6	53,6
		5	NO	1.OG	62,8	55,9	-7,2	-4,1			60,5	53,4
		5	NO	2.OG	62,3	55,3	-7,7	-4,7			59,9	52,9
		6	SO	EG	65,8	58,9	-4,2	-1,1			63,4	56,4
		6	SO	1.OG	65,5	58,6	-4,5	-1,4			63,1	56,1
		6	SO	2.OG	65,0	58,1	-5,0	-1,9			62,6	55,6
		7	NO	EG	65,3	58,4	-4,7	-1,6			62,9	55,9
		7	NO	1.OG	65,0	58,1	-5,0	-1,9			62,6	55,6
		7	NO	2.OG	64,4	57,5	-5,6	-2,5			62,0	55,0

Berechnungspunkt				Lr in dB(A)		Vgl. mit IRW		Anspruch		Lr in dB(A)		
Anschrift, Einwohnerzahl		Fassade		Status Quo						Tempo 30		
Nutzung EG/1.OG/2.OG		Nr.	Seite	Höhe	Tag	Nacht	Tag	Nacht	T	N	Tag	Nacht
	8	SO	EG	64,6	57,6	-5,4	-2,4				62,1	55,2
	8	SO	1.OG	64,4	57,4	-5,6	-2,6				62,0	55,0
	8	SO	2.OG	63,9	57,0	-6,1	-3,0				61,5	54,5
	9	SO	EG	63,1	56,2	-6,9	-3,8				60,7	53,7
	9	SO	1.OG	63,3	56,3	-6,7	-3,7				60,8	53,9
	9	SO	2.OG	62,9	56,0	-7,1	-4,0				60,5	53,5

Berechnungspunkt				Lr in dB(A)		Vgl. mit IRW		Anspruch		Lr in dB(A)		
Anschrift, Einwohnerzahl		Fassade		Status Quo						Tempo 30		
Nutzung EG/1.OG/2.OG		Nr.	Seite	Höhe	Tag	Nacht	Tag	Nacht	T	N	Tag	Nacht
An der Steige 1	1	S	EG	64,1	57,3	-5,9	-2,7				61,6	54,7
6 Einwohner	1	S	1.OG	64,1	57,3	-5,9	-2,7				61,7	54,8
EG: Laden	1	S	2.OG	63,9	57,1	-6,1	-2,9				61,5	54,6
1.OG: Wohnen	2	NW	EG	62,5	55,7	-7,5	-4,3				60,0	53,2
2.OG: Wohnen	2	NW	1.OG	62,6	55,7	-7,4	-4,3				60,1	53,2
	2	NW	2.OG	62,4	55,5	-7,6	-4,5				59,9	53,0
	3	N	EG	58,7	51,8	-11,3	-8,2				56,2	49,3
	3	N	1.OG	60,3	53,5	-9,7	-6,5				57,8	51,0
	3	N	2.OG	60,7	53,9	-9,3	-6,1				58,2	51,4
	4	W	1.OG	59,9	53,1	-10,1	-6,9				57,4	50,5
	4	W	2.OG	60,4	53,6	-9,6	-6,4				57,9	51,1
	5	N	2.OG	54,2	47,3	-15,8	-12,7				51,8	44,9
	6	S	EG	62,3	55,4	-7,7	-4,6				59,8	52,9
	6	S	1.OG	62,7	55,9	-7,3	-4,1				60,3	53,4
	6	S	2.OG	62,8	55,9	-7,2	-4,1				60,3	53,4
An der Steige 1/1	1	S	EG	58,2	51,4	-11,8	-8,6				55,8	48,9
0 Einwohner	1	S	1.OG	60,2	53,3	-9,8	-6,7				57,7	50,9
EG: unbekannt	1	S	2.OG	60,3	53,5	-9,7	-6,5				58,0	51,1
1.OG: unbekannt	2	S	EG	60,4	53,6	-9,6	-6,4				58,0	51,1
2.OG: unbekannt	2	S	1.OG	61,7	54,9	-8,3	-5,1				59,3	52,4
	2	S	2.OG	61,8	54,9	-8,2	-5,1				59,4	52,5
	5	N	2.OG	51,4	44,5	-18,6	-15,5				49,1	42,2
	6	O	2.OG	45,8	39,0	-24,2	-21,0				43,7	36,8
	7	N	1.OG	40,9	34,1	-29,1	-25,9				38,7	31,8
	7	N	2.OG	47,3	40,5	-22,7	-19,5				45,0	38,2
	8	W	1.OG	41,8	35,0	-28,2	-25,0				39,7	32,8
	8	W	2.OG	49,5	42,6	-20,5	-17,4				47,3	40,4
	9	W	2.OG	50,4	43,5	-19,6	-16,5				48,2	41,3
	10	N	2.OG	47,6	40,7	-22,4	-19,3				45,5	38,6
	11	O	2.OG	42,3	35,4	-27,7	-24,6				40,6	33,6
	12	O	2.OG	42,0	35,1	-28,0	-24,9				40,2	33,3
Freudentaler Straße 1	1	NO	EG	40,6	33,0	-29,4	-27,0				40,3	32,6
1 Einwohner	1	NO	1.OG	42,6	35,0	-27,4	-25,0				42,3	34,6
EG: Laden	1	NO	2.OG	46,3	38,8	-23,7	-21,2				46,0	38,3
1.OG: Wohnen	2	NO	EG	40,4	32,8	-29,6	-27,2				40,1	32,4
2.OG: Wohnen	2	NO	1.OG	42,6	35,0	-27,4	-25,0				42,3	34,7
	2	NO	2.OG	46,6	39,0	-23,4	-21,0				46,2	38,5
	3	SO	EG	55,2	47,2	-14,8	-12,8				54,7	46,4
	3	SO	1.OG	55,5	47,5	-14,5	-12,5				54,9	46,7
	3	SO	2.OG	56,5	48,5	-13,5	-11,5				55,9	47,8
	4	SO	EG	60,4	52,4	-9,6	-7,6				59,8	51,5
	4	SO	1.OG	60,2	52,2	-9,8	-7,8				59,6	51,4
	4	SO	2.OG	60,7	52,1	-9,3	-7,9				60,5	51,8
	5	SW	EG	66,6	59,0	-3,4	-1,0				65,4	57,5
	5	SW	1.OG	66,3	58,6	-3,7	-1,4				65,2	57,3
	5	SW	2.OG	65,9	58,2	-4,1	-1,8				64,8	56,9
	6	SW	EG	66,5	59,3	-3,5	-0,7				65,0	57,5
	6	SW	1.OG	66,2	58,9	-3,8	-1,1				64,8	57,2
	6	SW	2.OG	65,9	58,5	-4,1	-1,5				64,5	56,9
	7	SW	EG	66,7	59,6	-3,3	-0,4				64,9	57,6
	7	SW	1.OG	66,2	59,1	-3,8	-0,9				64,6	57,3
	7	SW	2.OG	65,8	58,7	-4,2	-1,3				64,3	56,9
	8	SW	EG	66,7	59,8	-3,3	-0,2				64,8	57,8
	8	SW	1.OG	66,3	59,3	-3,7	-0,7				64,6	57,4
	8	SW	2.OG	65,9	58,9	-4,1	-1,1				64,3	57,1

Berechnungspunkt				Lr in dB(A)		Vgl. mit IRW		Anspruch		Lr in dB(A)		
Anschrift, Einwohnerzahl		Fassade		Status Quo						Tempo 30		
Nutzung EG/1.OG/2.OG		Nr.	Seite	Höhe	Tag	Nacht	Tag	Nacht	T	N	Tag	Nacht
		9	NW	EG	63,0	56,2	-7,0	-3,8			61,2	54,3
		9	NW	1.OG	63,0	56,2	-7,0	-3,8			61,2	54,4
		9	NW	2.OG	62,8	56,1	-7,2	-3,9			61,1	54,3
		10	NW	EG	62,3	55,5	-7,7	-4,5			60,7	53,8
		10	NW	1.OG	62,6	55,8	-7,4	-4,2			61,0	54,2
		10	NW	2.OG	62,6	55,8	-7,4	-4,2			61,1	54,2
		11	NO	EG	50,5	43,6	-19,5	-16,4			48,6	41,7
		11	NO	1.OG	52,8	46,0	-17,2	-14,0			50,8	43,9
		11	NO	2.OG	53,7	46,8	-16,3	-13,2			51,9	44,9
		12	NO	EG	40,6	33,5	-29,4	-26,5			39,1	31,9
		12	NO	1.OG	42,8	35,7	-27,2	-24,3			41,4	34,2
		12	NO	2.OG	47,1	39,9	-22,9	-20,1			46,0	38,8
Freudentaler Straße 6		1	N	EG	67,8	60,9	-2,2	0,9		X	65,9	58,7
0 Einwohner		2	O	EG	66,0	58,5	-4,0	-1,5			64,8	57,0
EG: unbekannt		3	S	EG	58,0	50,4	-12,0	-9,6			57,3	49,5
Im Bromberger Pfad 11		1	NW	1.OG	59,2	52,4	-10,8	-7,6			56,7	49,8
6 Einwohner		1	NW	2.OG	59,2	52,4	-10,8	-7,6			56,8	49,9
EG: Wohnen		2	NW	EG	46,1	39,3	-23,9	-20,7			43,9	37,0
1.OG: Wohnen		2	NW	1.OG	54,8	48,0	-15,2	-12,0			52,4	45,5
2.OG: Wohnen		2	NW	2.OG	56,1	49,3	-13,9	-10,7			53,7	46,8
		3	NO	EG	40,2	33,2	-29,8	-26,8			38,8	31,7
		3	NO	1.OG	42,5	35,5	-27,5	-24,5			41,1	34,0
		3	NO	2.OG	45,1	38,2	-24,9	-21,8			43,6	36,6
		4	NO	EG	39,9	32,9	-30,1	-27,1			38,9	31,7
		4	NO	1.OG	42,1	35,0	-27,9	-25,0			41,0	33,8
		4	NO	2.OG	44,7	37,8	-25,3	-22,2			43,3	36,3
		5	NW	EG	40,1	33,2	-29,9	-26,8			38,7	31,7
		5	NW	1.OG	42,6	35,7	-27,4	-24,3			41,0	34,1
		5	NW	2.OG	45,6	38,7	-24,4	-21,3			43,8	36,9
		6	SO	EG	55,0	48,2	-15,0	-11,8			52,6	45,7
		6	SO	1.OG	55,0	48,2	-15,0	-11,8			52,7	45,8
		6	SO	2.OG	55,5	48,6	-14,5	-11,4			53,1	46,2
		7	SO	EG	59,6	52,8	-10,4	-7,2			57,1	50,2
		7	SO	1.OG	59,5	52,7	-10,5	-7,3			57,0	50,2
		7	SO	2.OG	58,8	52,0	-11,2	-8,0			56,4	49,5
		8	SW	EG	64,2	57,4	-5,8	-2,6			61,8	54,9
		8	SW	1.OG	64,0	57,2	-6,0	-2,8			61,5	54,7
		8	SW	2.OG	63,6	56,8	-6,4	-3,2			61,2	54,3
		9	NW	EG	60,9	54,1	-9,1	-5,9			58,4	51,5
		9	NW	1.OG	60,7	53,9	-9,3	-6,1			58,2	51,4
		9	NW	2.OG	60,5	53,6	-9,5	-6,4			58,0	51,1
		10	SW	EG	63,7	56,9	-6,3	-3,1			61,2	54,4
		10	SW	1.OG	63,6	56,8	-6,4	-3,2			61,2	54,3
		10	SW	2.OG	63,3	56,5	-6,7	-3,5			60,8	54,0
Im Bromberger Pfad 13		2	W	EG	37,2	30,2	-32,8	-29,8			35,7	28,7
0 Einwohner		2	W	1.OG	41,1	34,2	-28,9	-25,8			39,5	32,5
EG: Wohnen		2	W	2.OG	47,1	40,2	-22,9	-19,8			45,1	38,1
1.OG: Wohnen		3	N	EG	38,6	31,6	-31,4	-28,4			37,5	30,5
2.OG: Wohnen		3	N	1.OG	41,4	34,5	-28,6	-25,5			39,9	32,9
		3	N	2.OG	44,7	37,8	-25,3	-22,2			43,0	36,0
		4	N	EG	38,9	31,8	-31,1	-28,2			37,9	30,8
		4	N	1.OG	42,7	35,8	-27,3	-24,2			41,2	34,2
		4	N	2.OG	45,8	38,9	-24,2	-21,1			44,1	37,1
		5	O	EG	57,6	50,8	-12,4	-9,2			55,2	48,3
		5	O	1.OG	58,7	51,9	-11,3	-8,1			56,3	49,4

Berechnungspunkt				Lr in dB(A)		Vgl. mit IRW		Anspruch		Lr in dB(A)		
Anschrift, Einwohnerzahl		Fassade		Status Quo						Tempo 30		
Nutzung EG/1.OG/2.OG		Nr.	Seite	Höhe	Tag	Nacht	Tag	Nacht	T	N	Tag	Nacht
		5	O	2.OG	58,9	52,1	-11,1	-7,9			56,5	49,6
		6	O	EG	59,8	53,0	-10,2	-7,0			57,4	50,5
		6	O	1.OG	60,0	53,2	-10,0	-6,8			57,6	50,7
		6	O	2.OG	60,0	53,2	-10,0	-6,8			57,6	50,7
		7	S	EG	63,2	56,4	-6,8	-3,6			60,7	53,8
		7	S	1.OG	63,2	56,4	-6,8	-3,6			60,7	53,9
		7	S	2.OG	63,0	56,2	-7,0	-3,8			60,6	53,7
		8	S	EG	63,0	56,1	-7,0	-3,9			60,5	53,6
		8	S	1.OG	63,1	56,3	-6,9	-3,7			60,6	53,8
		8	S	2.OG	62,9	56,1	-7,1	-3,9			60,5	53,6
Im Bromberger Pfad 15		1	O	1.OG	56,8	50,0	-13,2	-10,0			54,4	47,5
3 Einwohner		1	O	2.OG	57,8	51,0	-12,2	-9,0			55,4	48,5
EG: Wohnen		2	O	EG	58,7	51,8	-11,3	-8,2			56,2	49,3
1.OG: Wohnen		2	O	1.OG	59,4	52,6	-10,6	-7,4			57,0	50,1
2.OG: Wohnen		2	O	2.OG	59,5	52,6	-10,5	-7,4			57,0	50,2
		3	S	EG	62,4	55,6	-7,6	-4,4			59,9	53,1
		3	S	1.OG	62,9	56,1	-7,1	-3,9			60,4	53,6
		3	S	2.OG	62,8	56,0	-7,2	-4,0			60,3	53,5
		4	W	EG	58,3	51,5	-11,7	-8,5			55,8	49,0
		4	W	1.OG	60,7	53,9	-9,3	-6,1			58,2	51,3
		4	W	2.OG	61,1	54,3	-8,9	-5,7			58,6	51,7
		5	S	EG	58,1	51,3	-11,9	-8,7			55,7	48,8
		5	S	1.OG	60,9	54,1	-9,1	-5,9			58,5	51,6
		5	S	2.OG	61,4	54,6	-8,6	-5,4			58,9	52,1
		6	S	EG	57,0	50,1	-13,0	-9,9			54,5	47,6
		6	S	1.OG	61,0	54,1	-9,0	-5,9			58,5	51,6
		6	S	2.OG	61,6	54,8	-8,4	-5,2			59,2	52,3
		7	W	EG	48,4	41,6	-21,6	-18,4			46,1	39,2
		7	W	1.OG	54,3	47,5	-15,7	-12,5			51,9	45,0
		7	W	2.OG	57,4	50,6	-12,6	-9,4			54,9	48,1
		8	W	EG	45,3	38,4	-24,7	-21,6			43,3	36,4
		8	W	1.OG	50,3	43,4	-19,7	-16,6			48,0	41,1
		8	W	2.OG	53,9	47,0	-16,1	-13,0			51,5	44,6
		9	N	EG	38,6	31,6	-31,4	-28,4			37,8	30,7
		9	N	1.OG	41,9	34,9	-28,1	-25,1			40,7	33,7
		9	N	2.OG	45,0	38,0	-25,0	-22,0			43,6	36,6
		10	O	EG	36,1	29,1	-33,9	-30,9			34,6	27,6
		10	O	1.OG	39,7	32,8	-30,3	-27,2			37,9	31,0
		10	O	2.OG	44,3	37,4	-25,7	-22,6			42,5	35,5
		11	N	EG	37,4	30,4	-32,6	-29,6			36,4	29,4
		11	N	1.OG	40,9	33,9	-29,1	-26,1			39,5	32,5
		11	N	2.OG	44,4	37,5	-25,6	-22,5			42,9	35,9
		12	N	EG	38,0	30,8	-32,0	-29,2			37,2	29,9
		12	N	1.OG	41,5	34,4	-28,5	-25,6			40,2	33,1
		12	N	2.OG	44,7	37,8	-25,3	-22,2			43,2	36,1
		13	O	EG	42,5	35,6	-27,5	-24,4			40,5	33,5
		13	O	1.OG	53,4	46,6	-16,6	-13,4			51,1	44,2
		13	O	2.OG	56,7	49,9	-13,3	-10,1			54,3	47,4
Im Bromberger Pfad 17		1	N	EG	38,9	32,0	-31,1	-28,0			37,7	30,7
2 Einwohner		1	N	1.OG	42,8	35,8	-27,2	-24,2			41,9	34,9
EG: Wohnen		1	N	2.OG	45,5	38,6	-24,5	-21,4			44,3	37,3
1.OG: Wohnen		2	N	EG	40,8	33,8	-29,2	-26,2			40,1	33,0
2.OG: Wohnen		2	N	1.OG	43,2	36,2	-26,8	-23,8			42,4	35,4
		2	N	2.OG	45,6	38,6	-24,4	-21,4			44,3	37,3
		3	O	EG	52,4	45,6	-17,6	-14,4			50,2	43,3



Berechnungspunkt				Lr in dB(A)		Vgl. mit IRW		Anspruch		Lr in dB(A)		
Anschrift, Einwohnerzahl		Fassade		Status Quo						Tempo 30		
Nutzung EG/1.OG/2.OG		Nr.	Seite	Höhe	Tag	Nacht	Tag	Nacht	T	N	Tag	Nacht
		3	O	1.OG	55,1	48,3	-14,9	-11,7			52,8	45,9
		3	O	2.OG	57,6	50,8	-12,4	-9,2			55,3	48,4
		4	O	EG	56,3	49,4	-13,7	-10,6			53,9	47,0
		4	O	1.OG	59,1	52,3	-10,9	-7,7			56,7	49,8
		4	O	2.OG	59,2	52,4	-10,8	-7,6			56,8	49,9
		5	S	EG	60,7	53,9	-9,3	-6,1			58,2	51,4
		5	S	1.OG	62,5	55,7	-7,5	-4,3			60,1	53,2
		5	S	2.OG	62,5	55,7	-7,5	-4,3			60,1	53,2
		6	S	EG	60,3	53,5	-9,7	-6,5			57,9	51,0
		6	S	1.OG	62,4	55,5	-7,6	-4,5			59,9	53,1
		6	S	2.OG	62,4	55,6	-7,6	-4,4			60,0	53,1
		7	W	EG	55,4	48,6	-14,6	-11,4			52,9	46,1
		7	W	1.OG	57,8	51,0	-12,2	-9,0			55,4	48,5
		7	W	2.OG	58,5	51,6	-11,5	-8,4			56,0	49,2
		8	W	1.OG	54,6	47,8	-15,4	-12,2			52,2	45,3
		8	W	2.OG	56,6	49,8	-13,4	-10,2			54,2	47,3
Ochsenbacher Straße 1		1	N	EG	68,1	61,3	-1,9	1,3		X	65,6	58,8
0 Einwohner		1	N	1.OG	67,8	61,0	-2,2	1,0		X	65,4	58,5
EG: Wohnen		1	N	2.OG	67,1	60,3	-2,9	0,3		X	64,7	57,9
1.OG: Wohnen		2	N	EG	68,2	61,3	-1,8	1,3		X	65,8	58,9
2.OG: Wohnen		2	N	1.OG	67,9	61,0	-2,1	1,0		X	65,5	58,6
		2	N	2.OG	67,1	60,3	-2,9	0,3		X	64,8	57,9
		3	O	EG	65,7	58,8	-4,3	-1,2			64,2	57,2
		3	O	1.OG	65,8	58,9	-4,2	-1,1			64,3	57,3
		3	O	2.OG	65,4	58,5	-4,6	-1,5			64,0	57,1
		4	O	EG	64,9	58,0	-5,1	-2,0			63,9	56,9
		4	O	1.OG	65,1	58,2	-4,9	-1,8			64,0	57,0
		4	O	2.OG	64,9	58,0	-5,1	-2,0			63,8	56,8
		5	O	EG	64,6	57,7	-5,4	-2,3			63,9	57,0
		5	O	1.OG	64,7	57,8	-5,3	-2,2			63,9	57,0
		5	O	2.OG	64,6	57,7	-5,4	-2,3			63,7	56,8
		6	S	EG	60,3	53,4	-9,7	-6,6			60,2	53,3
		6	S	1.OG	59,9	53,0	-10,1	-7,0			59,8	52,9
		6	S	2.OG	59,7	52,8	-10,3	-7,2			59,6	52,6
		7	S	EG	58,1	51,2	-11,9	-8,8			57,9	50,9
		7	S	1.OG	57,9	50,9	-12,1	-9,1			57,6	50,7
		7	S	2.OG	58,0	51,0	-12,0	-9,0			57,7	50,6
		8	W	EG	48,6	41,6	-21,4	-18,4			48,4	41,4
		8	W	1.OG	45,7	38,5	-24,3	-21,5			44,9	37,6
		8	W	2.OG	49,3	42,1	-20,7	-17,9			48,5	41,2
Ochsenbacher Straße 1/1		3	N	EG	68,0	61,2	-2,0	1,2		X	65,6	58,7
2 Einwohner		3	N	1.OG	67,8	60,9	-2,2	0,9		X	65,3	58,4
EG: Wohnen		3	N	2.OG	67,0	60,2	-3,0	0,2		X	64,7	57,8
1.OG: Wohnen		4	N	EG	68,1	61,2	-1,9	1,2		X	65,6	58,8
2.OG: Wohnen		4	N	1.OG	67,8	60,9	-2,2	0,9		X	65,3	58,5
		4	N	2.OG	67,0	60,2	-3,0	0,2		X	64,7	57,8
		7	S	EG	50,9	43,9	-19,1	-16,1			50,4	43,4
		7	S	1.OG	49,9	42,9	-20,1	-17,1			48,9	41,8
		7	S	2.OG	52,3	45,2	-17,7	-14,8			51,4	44,2
		8	S	EG	49,4	42,4	-20,6	-17,6			48,7	41,7
		8	S	1.OG	52,9	46,0	-17,1	-14,0			52,4	45,4
		8	S	2.OG	54,3	47,2	-15,7	-12,8			53,7	46,6
Ochsenbacher Straße 3		1	W	1.OG	62,8	56,0	-7,2	-4,0			60,4	53,5
2 Einwohner		1	W	2.OG	62,6	55,8	-7,4	-4,2			60,2	53,4
EG: Wohnen		2	N	EG	67,9	61,0	-2,1	1,0		X	65,4	58,5

Berechnungspunkt				Lr in dB(A)		Vgl. mit IRW		Anspruch		Lr in dB(A)		
Anschrift, Einwohnerzahl		Fassade		Status Quo						Tempo 30		
Nutzung EG/1.OG/2.OG		Nr.	Seite	Höhe	Tag	Nacht	Tag	Nacht	T	N	Tag	Nacht
1.OG: Wohnen	2	N	1.OG	67,6	60,8	-2,4	0,8			X	65,2	58,3
2.OG: Wohnen	2	N	2.OG	67,0	60,1	-3,0	0,1			X	64,5	57,6
	3	N	EG	68,0	61,1	-2,0	1,1			X	65,5	58,6
	3	N	1.OG	67,6	60,8	-2,4	0,8			X	65,2	58,3
	3	N	2.OG	67,0	60,1	-3,0	0,1			X	64,6	57,7
	4	O	EG	61,7	54,8	-8,3	-5,2				59,2	52,3
	4	O	1.OG	61,8	55,0	-8,2	-5,0				59,4	52,5
	4	O	2.OG	61,7	54,8	-8,3	-5,2				59,4	52,4
	5	S	EG	48,8	41,6	-21,2	-18,4				48,1	40,8
	5	S	1.OG	51,1	43,9	-18,9	-16,1				50,5	43,3
	5	S	2.OG	52,9	45,6	-17,1	-14,4				52,3	44,9
	6	W	EG	45,8	38,5	-24,2	-21,5				45,3	38,0
	6	W	1.OG	47,3	39,9	-22,7	-20,1				46,7	39,3
	6	W	2.OG	49,9	42,7	-20,1	-17,3				49,0	41,7
	7	S	EG	45,6	38,5	-24,4	-21,5				45,0	37,9
	7	S	1.OG	47,7	40,6	-22,3	-19,4				47,1	39,9
	7	S	2.OG	50,5	43,3	-19,5	-16,7				49,7	42,4
Ochsenbacher Straße 5	1	W	EG	58,8	52,0	-11,2	-8,0				56,4	49,5
4 Einwohner	1	W	1.OG	59,0	52,2	-11,0	-7,8				56,6	49,7
EG: Wohnen	1	W	2.OG	59,0	52,1	-11,0	-7,9				56,7	49,8
1.OG: Wohnen	2	W	EG	62,5	55,7	-7,5	-4,3				60,0	53,1
2.OG: Wohnen	2	W	1.OG	62,6	55,8	-7,4	-4,2				60,1	53,3
	2	W	2.OG	62,3	55,5	-7,7	-4,5				59,9	53,0
	3	N	EG	67,6	60,8	-2,4	0,8			X	65,2	58,3
	3	N	1.OG	67,4	60,6	-2,6	0,6			X	64,9	58,1
	3	N	2.OG	66,8	59,9	-3,2	-0,1				64,3	57,4
	4	O	EG	63,0	56,2	-7,0	-3,8				60,6	53,7
	4	O	1.OG	63,4	56,6	-6,6	-3,4				61,0	54,1
	4	O	2.OG	63,1	56,3	-6,9	-3,7				60,8	53,8
	5	O	EG	59,6	52,7	-10,4	-7,3				57,2	50,3
	5	O	1.OG	61,0	54,1	-9,0	-5,9				58,6	51,7
	5	O	2.OG	61,2	54,3	-8,8	-5,7				58,9	51,9
	6	S	EG	47,9	40,4	-22,1	-19,6				47,6	40,0
	6	S	1.OG	49,2	41,7	-20,8	-18,3				48,8	41,3
	6	S	2.OG	51,2	43,8	-18,8	-16,2				50,7	43,2
Ochsenbacher Straße 9	1	W	EG	56,3	49,4	-13,7	-10,6				53,9	47,0
2 Einwohner	1	W	1.OG	56,4	49,6	-13,6	-10,4				54,1	47,2
EG: Wohnen	1	W	2.OG	57,1	50,3	-12,9	-9,7				54,9	48,0
1.OG: Wohnen	2	W	EG	61,0	54,1	-9,0	-5,9				58,5	51,6
2.OG: Wohnen	2	W	1.OG	60,9	54,1	-9,1	-5,9				58,5	51,6
	2	W	2.OG	61,3	54,5	-8,7	-5,5				58,9	52,0
	3	N	EG	66,7	59,9	-3,3	-0,1				64,2	57,4
	3	N	1.OG	66,6	59,7	-3,4	-0,3				64,1	57,2
	3	N	2.OG	66,1	59,3	-3,9	-0,7				63,6	56,7
	4	N	EG	67,0	60,2	-3,0	0,2			X	64,5	57,6
	4	N	1.OG	66,7	59,9	-3,3	-0,1				64,3	57,4
	4	N	2.OG	66,2	59,4	-3,8	-0,6				63,7	56,9
	5	O	EG	61,3	54,4	-8,7	-5,6				58,8	51,9
	5	O	1.OG	61,2	54,4	-8,8	-5,6				58,8	51,9
	5	O	2.OG	61,1	54,2	-8,9	-5,8				58,7	51,8
	6	S	EG	45,9	39,0	-24,1	-21,0				45,6	38,7
	6	S	1.OG	47,2	40,2	-22,8	-19,8				46,8	39,8
	6	S	2.OG	50,6	43,4	-19,4	-16,6				50,0	42,7
	7	O	EG	50,1	43,0	-19,9	-17,0				48,8	41,6
	7	O	1.OG	51,0	43,9	-19,0	-16,1				49,8	42,6

Berechnungspunkt				Lr in dB(A)		Vgl. mit IRW		Anspruch		Lr in dB(A)		
Anschrift, Einwohnerzahl		Fassade		Status Quo						Tempo 30		
Nutzung EG/1.OG/2.OG		Nr.	Seite	Höhe	Tag	Nacht	Tag	Nacht	T	N	Tag	Nacht
		7	O	2.OG	52,5	45,3	-17,5	-14,7			51,4	44,1
		8	S	EG	48,6	41,1	-21,4	-18,9			48,4	40,9
		8	S	1.OG	49,9	42,5	-20,1	-17,5			49,7	42,2
		8	S	2.OG	50,9	43,6	-19,1	-16,4			50,5	43,1
Ochsenbacher Straße 11		1	S	EG	43,5	36,6	-26,5	-23,4			43,1	36,1
4 Einwohner		1	S	1.OG	45,1	38,1	-24,9	-21,9			44,6	37,5
EG: Wohnen		1	S	2.OG	49,6	42,3	-20,4	-17,7			49,0	41,6
1.OG: Wohnen		2	W	1.OG	50,8	44,0	-19,2	-16,0			48,9	42,0
2.OG: Wohnen		2	W	2.OG	52,6	45,7	-17,4	-14,3			50,7	43,8
		3	N	1.OG	43,3	36,3	-26,7	-23,7			41,8	34,7
		3	N	2.OG	48,5	41,5	-21,5	-18,5			46,8	39,7
		4	W	1.OG	42,8	35,7	-27,2	-24,3			41,2	34,0
		4	W	2.OG	47,8	40,8	-22,2	-19,2			46,1	39,0
		5	S	1.OG	45,5	38,5	-24,5	-21,5			44,8	37,7
		5	S	2.OG	48,8	41,8	-21,2	-18,2			47,7	40,6
		6	W	EG	61,3	54,5	-8,7	-5,5			58,8	51,9
		6	W	1.OG	63,0	56,2	-7,0	-3,8			60,5	53,6
		6	W	2.OG	63,2	56,4	-6,8	-3,6			60,7	53,9
		7	N	EG	66,4	59,6	-3,6	-0,4			63,9	57,1
		7	N	1.OG	67,5	60,7	-2,5	0,7		X	65,1	58,2
		7	N	2.OG	67,2	60,4	-2,8	0,4		X	64,8	57,9
		8	N	EG	66,5	59,7	-3,5	-0,3			64,0	57,2
		8	N	1.OG	67,4	60,6	-2,6	0,6		X	64,9	58,1
		8	N	2.OG	67,1	60,3	-2,9	0,3		X	64,6	57,7
		9	O	EG	59,7	52,9	-10,3	-7,1			57,3	50,4
		9	O	1.OG	60,9	54,1	-9,1	-5,9			58,4	51,5
		9	O	2.OG	60,8	53,9	-9,2	-6,1			58,3	51,5
		10	S	2.OG	47,8	40,9	-22,2	-19,1			46,6	39,6
		11	O	2.OG	49,1	42,2	-20,9	-17,8			47,7	40,7
		12	S	2.OG	49,7	42,3	-20,3	-17,7			49,1	41,6
Ochsenbacher Straße 15		1	W	EG	58,2	51,4	-11,8	-8,6			55,7	48,8
0 Einwohner		1	W	1.OG	59,3	52,5	-10,7	-7,5			56,9	50,0
EG: Wohnen		1	W	2.OG	59,9	53,0	-10,1	-7,0			57,5	50,6
1.OG: Wohnen		2	N	EG	64,3	57,4	-5,7	-2,6			61,8	54,9
2.OG: Wohnen		2	N	1.OG	64,5	57,7	-5,5	-2,3			62,1	55,2
		2	N	2.OG	64,5	57,6	-5,5	-2,4			62,0	55,1
		3	N	EG	65,1	58,3	-4,9	-1,7			62,6	55,8
		3	N	1.OG	65,3	58,5	-4,7	-1,5			62,8	56,0
		3	N	2.OG	65,1	58,3	-4,9	-1,7			62,7	55,8
		4	O	EG	61,3	54,5	-8,7	-5,5			58,9	52,0
		4	O	1.OG	61,8	55,0	-8,2	-5,0			59,4	52,5
		4	O	2.OG	61,9	55,0	-8,1	-5,0			59,5	52,6
		5	S	EG	44,5	37,5	-25,5	-22,5			44,1	37,1
		5	S	1.OG	46,3	39,2	-23,7	-20,8			45,8	38,7
		5	S	2.OG	48,9	41,7	-21,1	-18,3			48,2	40,9
		6	S	EG	46,6	39,7	-23,4	-20,3			45,2	38,2
		6	S	1.OG	48,0	41,0	-22,0	-19,0			46,7	39,6
		6	S	2.OG	50,1	43,0	-19,9	-17,0			48,9	41,7
		7	O	EG	40,7	33,6	-29,3	-26,4			39,8	32,6
		7	O	1.OG	43,4	36,2	-26,6	-23,8			42,5	35,2
		7	O	2.OG	48,0	40,8	-22,0	-19,2			46,9	39,6
		8	S	EG	49,8	43,0	-20,2	-17,0			47,6	40,6
		8	S	1.OG	51,5	44,6	-18,5	-15,4			49,3	42,4
		8	S	2.OG	53,1	46,2	-16,9	-13,8			51,2	44,2
Ochsenbacher Straße 21		1	NO	EG	63,6	56,8	-6,4	-3,2			61,1	54,3

Berechnungspunkt				Lr in dB(A)		Vgl. mit IRW		Anspruch		Lr in dB(A)		
Anschrift, Einwohnerzahl		Fassade		Status Quo						Tempo 30		
Nutzung EG/1.OG/2.OG		Nr.	Seite	Höhe	Tag	Nacht	Tag	Nacht	T	N	Tag	Nacht
3 Einwohner		1	NO	1.OG	64,0	57,2	-6,0	-2,8			61,5	54,6
EG: Wohnen		1	NO	2.OG	64,1	57,3	-5,9	-2,7			61,6	54,7
1.OG: Wohnen		2	NO	EG	63,5	56,7	-6,5	-3,3			61,0	54,2
2.OG: Wohnen		2	NO	1.OG	63,9	57,1	-6,1	-2,9			61,4	54,6
		2	NO	2.OG	63,9	57,1	-6,1	-2,9			61,4	54,6
		3	SO	EG	59,0	52,2	-11,0	-7,8			56,5	49,7
		3	SO	1.OG	60,0	53,2	-10,0	-6,8			57,5	50,6
		3	SO	2.OG	60,1	53,2	-9,9	-6,8			57,6	50,7
		4	SW	EG	50,5	43,7	-19,5	-16,3			48,1	41,2
		4	SW	1.OG	52,5	45,7	-17,5	-14,3			50,2	43,2
		4	SW	2.OG	53,6	46,7	-16,4	-13,3			51,4	44,4
		5	SW	EG	48,4	41,6	-21,6	-18,4			46,1	39,2
		5	SW	1.OG	50,2	43,4	-19,8	-16,6			47,9	41,0
		5	SW	2.OG	52,1	45,2	-17,9	-14,8			50,0	43,0
Ochsenbacher Straße 21/1		2	W	EG	56,4	49,6	-13,6	-10,4			54,0	47,1
7 Einwohner		2	W	1.OG	58,3	51,4	-11,7	-8,6			55,8	48,9
EG: Wohnen		2	W	2.OG	59,0	52,2	-11,0	-7,8			56,6	49,7
1.OG: Wohnen		3	W	EG	59,3	52,5	-10,7	-7,5			56,9	50,0
2.OG: Wohnen		3	W	1.OG	60,3	53,5	-9,7	-6,5			57,8	51,0
		3	W	2.OG	60,6	53,8	-9,4	-6,2			58,2	51,3
		4	NO	1.OG	64,4	57,6	-5,6	-2,4			61,9	55,0
		4	NO	2.OG	64,9	58,1	-5,1	-1,9			62,4	55,6
		5	NO	EG	64,1	57,2	-5,9	-2,8			61,6	54,7
		5	NO	1.OG	64,0	57,2	-6,0	-2,8			61,6	54,7
		5	NO	2.OG	64,5	57,7	-5,5	-2,3			62,0	55,2
		7	SW	EG	47,8	41,0	-22,2	-19,0			45,5	38,6
		7	SW	1.OG	49,5	42,7	-20,5	-17,3			47,2	40,4
		7	SW	2.OG	51,5	44,6	-18,5	-15,4			49,4	42,5
Ochsenbacher Straße 23		1	N	1.OG	64,3	57,5	-5,7	-2,5			61,8	55,0
4 Einwohner		1	N	2.OG	64,3	57,5	-5,7	-2,5			61,8	55,0
EG: Wohnen		2	O	EG	61,7	54,9	-8,3	-5,1			59,2	52,4
1.OG: Wohnen		2	O	1.OG	62,4	55,6	-7,6	-4,4			59,9	53,0
2.OG: Wohnen		2	O	2.OG	62,3	55,5	-7,7	-4,5			59,8	52,9
		3	N	EG	64,2	57,3	-5,8	-2,7			61,7	54,8
		3	N	1.OG	64,5	57,7	-5,5	-2,3			62,1	55,2
		3	N	2.OG	64,5	57,7	-5,5	-2,3			62,0	55,1
		4	O	EG	59,6	52,8	-10,4	-7,2			57,2	50,3
		4	O	1.OG	61,0	54,2	-9,0	-5,8			58,5	51,7
		4	O	2.OG	61,3	54,5	-8,7	-5,5			58,9	52,0
		5	S	EG	45,9	39,0	-24,1	-21,0			43,8	36,8
		5	S	1.OG	49,0	42,2	-21,0	-17,8			46,9	39,9
		5	S	2.OG	51,4	44,5	-18,6	-15,5			49,4	42,4
		6	S	EG	46,5	39,6	-23,5	-20,4			44,6	37,6
		6	S	1.OG	49,3	42,4	-20,7	-17,6			47,3	40,3
		6	S	2.OG	51,1	44,2	-18,9	-15,8			49,2	42,1
		7	W	1.OG	51,7	44,8	-18,3	-15,2			49,4	42,4
		7	W	2.OG	56,0	49,2	-14,0	-10,8			53,6	46,7
		8	W	EG	45,4	38,5	-24,6	-21,5			43,2	36,2
		8	W	1.OG	54,8	48,0	-15,2	-12,0			52,4	45,5
		8	W	2.OG	58,3	51,4	-11,7	-8,6			55,8	48,9
		9	W	1.OG	58,4	51,6	-11,6	-8,4			55,9	49,0
		9	W	2.OG	59,9	53,1	-10,1	-6,9			57,4	50,5
Ochsenbacher Straße 39		1	N	EG	60,6	53,7	-9,4	-6,3			58,2	51,4
2 Einwohner		1	N	1.OG	61,9	55,1	-8,1	-4,9			59,6	52,7
EG: Wohnen		1	N	2.OG	62,1	55,2	-7,9	-4,8			59,7	52,8

Berechnungspunkt				Lr in dB(A)		Vgl. mit IRW		Anspruch		Lr in dB(A)		
Anschrift, Einwohnerzahl		Fassade		Status Quo						Tempo 30		
Nutzung EG/1.OG/2.OG		Nr.	Seite	Höhe	Tag	Nacht	Tag	Nacht	T	N	Tag	Nacht
1.OG: Wohnen	2	O	EG	56,4	49,6	-13,6	-10,4				54,1	47,2
2.OG: Wohnen	2	O	1.OG	58,0	51,2	-12,0	-8,8				55,7	48,8
	2	O	2.OG	58,5	51,7	-11,5	-8,3				56,1	49,3
	3	S	EG	45,3	38,4	-24,7	-21,6				43,5	36,5
	3	S	1.OG	46,7	39,8	-23,3	-20,2				44,9	37,9
	3	S	2.OG	48,7	41,7	-21,3	-18,3				47,0	39,9
Ochsenbacher Straße 41	1	NO	EG	62,4	55,6	-7,6	-4,4				60,0	53,1
2 Einwohner	1	NO	1.OG	62,8	56,0	-7,2	-4,0				60,5	53,6
EG: Wohnen	1	NO	2.OG	62,9	56,0	-7,1	-4,0				60,5	53,6
1.OG: Wohnen	2	SO	EG	57,2	50,4	-12,8	-9,6				54,8	47,9
2.OG: Wohnen	2	SO	1.OG	58,5	51,7	-11,5	-8,3				56,0	49,2
	2	SO	2.OG	58,8	52,0	-11,2	-8,0				56,4	49,5
	3	SO	EG	53,8	47,0	-16,2	-13,0				51,4	44,5
	3	SO	1.OG	56,7	49,8	-13,3	-10,2				54,3	47,4
	3	SO	2.OG	57,5	50,7	-12,5	-9,3				55,2	48,3
	4	SW	EG	42,3	35,5	-27,7	-24,5				40,2	33,3
	4	SW	1.OG	43,5	36,7	-26,5	-23,3				41,6	34,7
	4	SW	2.OG	46,3	39,5	-23,7	-20,5				44,7	37,7
Ochsenbacher Straße 43	3	SW	EG	42,7	35,9	-27,3	-24,1				40,7	33,8
2 Einwohner	3	SW	1.OG	44,0	37,1	-26,0	-22,9				42,2	35,3
EG: Wohnen	3	SW	2.OG	46,2	39,3	-23,8	-20,7				44,5	37,6
1.OG: Wohnen	4	NW	EG	56,1	49,3	-13,9	-10,7				53,7	46,8
2.OG: Wohnen	4	NW	1.OG	57,2	50,4	-12,8	-9,6				55,0	48,1
	4	NW	2.OG	57,3	50,5	-12,7	-9,5				55,2	48,3
	5	SW	EG	41,2	34,4	-28,8	-25,6				38,9	32,0
	5	SW	1.OG	42,6	35,7	-27,4	-24,3				40,3	33,4
	5	SW	2.OG	45,6	38,8	-24,4	-21,2				43,6	36,7
	6	NW	EG	59,1	52,3	-10,9	-7,7				56,8	49,9
	6	NW	1.OG	59,5	52,6	-10,5	-7,4				57,2	50,3
	6	NW	2.OG	59,6	52,8	-10,4	-7,2				57,4	50,5
	7	NW	EG	61,2	54,4	-8,8	-5,6				58,9	52,0
	7	NW	1.OG	61,2	54,4	-8,8	-5,6				58,9	52,0
	7	NW	2.OG	61,1	54,2	-8,9	-5,8				58,8	51,9
	8	NO	EG	63,0	56,1	-7,0	-3,9				60,6	53,7
	8	NO	1.OG	63,1	56,3	-6,9	-3,7				60,7	53,9
	8	NO	2.OG	63,0	56,2	-7,0	-3,8				60,7	53,8
Ochsenbacher Straße 45	1	NW	EG	49,1	42,3	-20,9	-17,7				46,7	39,9
6 Einwohner	1	NW	1.OG	57,7	50,9	-12,3	-9,1				55,3	48,4
EG: Wohnen	1	NW	2.OG	58,5	51,7	-11,5	-8,3				56,2	49,3
1.OG: Wohnen	2	NW	1.OG	59,4	52,6	-10,6	-7,4				57,3	50,4
2.OG: Wohnen	2	NW	2.OG	59,8	52,9	-10,2	-7,1				57,7	50,9
	3	NO	EG	62,5	55,7	-7,5	-4,3				60,4	53,5
	3	NO	1.OG	63,1	56,3	-6,9	-3,7				61,0	54,1
	3	NO	2.OG	63,2	56,4	-6,8	-3,6				61,1	54,3
	4	NO	EG	62,3	55,5	-7,7	-4,5				60,2	53,3
	4	NO	1.OG	63,0	56,1	-7,0	-3,9				60,8	53,9
	4	NO	2.OG	63,0	56,2	-7,0	-3,8				61,0	54,1
	5	NW	EG	62,2	55,4	-7,8	-4,6				60,1	53,2
	5	NW	1.OG	62,9	56,1	-7,1	-3,9				60,8	53,9
	5	NW	2.OG	63,0	56,1	-7,0	-3,9				60,8	54,0
	6	NO	EG	64,0	57,2	-6,0	-2,8				61,7	54,8
	6	NO	1.OG	64,3	57,5	-5,7	-2,5				62,0	55,1
	6	NO	2.OG	64,2	57,4	-5,8	-2,6				61,9	55,1
	7	SO	EG	61,7	54,8	-8,3	-5,2				59,2	52,3
	7	SO	1.OG	62,5	55,7	-7,5	-4,3				60,0	53,2

Berechnungspunkt				Lr in dB(A)		Vgl. mit IRW		Anspruch		Lr in dB(A)		
Anschrift, Einwohnerzahl		Fassade		Status Quo						Tempo 30		
Nutzung EG/1.OG/2.OG		Nr.	Seite	Höhe	Tag	Nacht	Tag	Nacht	T	N	Tag	Nacht
		7	SO	2.OG	62,5	55,7	-7,5	-4,3			60,0	53,2
		8	NO	EG	61,8	55,0	-8,2	-5,0			59,3	52,4
		8	NO	1.OG	62,8	56,0	-7,2	-4,0			60,3	53,4
		8	NO	2.OG	62,9	56,1	-7,1	-3,9			60,4	53,6
		9	NO	EG	62,0	55,2	-8,0	-4,8			59,5	52,7
		9	NO	1.OG	63,1	56,3	-6,9	-3,7			60,6	53,8
		9	NO	2.OG	63,2	56,4	-6,8	-3,6			60,8	53,9
		10	SO	EG	57,5	50,7	-12,5	-9,3			55,0	48,1
		10	SO	1.OG	59,3	52,5	-10,7	-7,5			56,9	50,1
		10	SO	2.OG	59,6	52,8	-10,4	-7,2			57,3	50,4
		11	SO	EG	54,9	48,1	-15,1	-11,9			52,5	45,6
		11	SO	1.OG	57,6	50,8	-12,4	-9,2			55,2	48,3
		11	SO	2.OG	58,3	51,5	-11,7	-8,5			56,0	49,1
		12	SW	EG	41,6	34,7	-28,4	-25,3			39,5	32,6
		12	SW	1.OG	42,8	35,9	-27,2	-24,1			41,0	34,0
		12	SW	2.OG	45,6	38,7	-24,4	-21,3			44,0	37,1
		13	SW	EG	40,8	33,8	-29,2	-26,2			39,1	32,0
		13	SW	1.OG	42,4	35,3	-27,6	-24,7			40,9	33,7
		13	SW	2.OG	45,2	38,3	-24,8	-21,7			43,8	36,8
		14	SW	EG	40,1	33,2	-29,9	-26,8			38,3	31,3
		14	SW	1.OG	41,4	34,5	-28,6	-25,5			39,9	32,9
		14	SW	2.OG	45,0	38,1	-25,0	-21,9			43,6	36,6
Ochsenbacher Straße 47		1	SO	EG	57,2	50,3	-12,8	-9,7			54,9	48,1
8 Einwohner		1	SO	1.OG	59,0	52,2	-11,0	-7,8			56,9	50,1
EG: Wohnen		1	SO	2.OG	59,5	52,7	-10,5	-7,3			57,5	50,6
1.OG: Wohnen		2	SW	EG	44,8	37,9	-25,2	-22,1			43,5	36,6
2.OG: Wohnen		2	SW	1.OG	45,8	39,0	-24,2	-21,0			44,5	37,7
		2	SW	2.OG	48,1	41,2	-21,9	-18,8			46,9	39,9
		3	NW	EG	52,5	45,5	-17,5	-14,5			51,7	44,7
		3	NW	1.OG	52,9	45,9	-17,1	-14,1			52,1	45,1
		3	NW	2.OG	53,6	46,6	-16,4	-13,4			52,8	45,8
		4	SW	EG	47,4	40,5	-22,6	-19,5			45,3	38,4
		4	SW	1.OG	48,5	41,6	-21,5	-18,4			46,4	39,4
		4	SW	2.OG	50,2	43,3	-19,8	-16,7			48,3	41,4
		5	NW	EG	59,2	52,4	-10,8	-7,6			57,8	50,9
		5	NW	1.OG	59,6	52,8	-10,4	-7,2			58,3	51,4
		5	NW	2.OG	59,7	52,9	-10,3	-7,1			58,5	51,6
		6	NO	EG	62,7	55,9	-7,3	-4,1			60,7	53,8
		6	NO	1.OG	63,1	56,3	-6,9	-3,7			61,2	54,3
		6	NO	2.OG	63,1	56,3	-6,9	-3,7			61,2	54,3
		7	NO	EG	62,7	55,8	-7,3	-4,2			60,6	53,7
		7	NO	1.OG	63,2	56,4	-6,8	-3,6			61,1	54,2
		7	NO	2.OG	63,2	56,4	-6,8	-3,6			61,2	54,3
Ochsenbacher Straße 2		1	W	1.OG	58,9	52,1	-11,1	-7,9			57,1	50,2
2 Einwohner		1	W	2.OG	61,0	54,2	-9,0	-5,8			59,0	52,1
EG: Laden		2	N	EG	39,3	32,3	-30,7	-27,7			37,8	30,7
1.OG: Wohnen		2	N	1.OG	41,8	34,8	-28,2	-25,2			40,3	33,2
2.OG: Wohnen		2	N	2.OG	45,9	38,8	-24,1	-21,2			44,6	37,4
		3	N	EG	38,3	31,3	-31,7	-28,7			36,8	29,7
		3	N	1.OG	40,9	33,9	-29,1	-26,1			39,5	32,4
		3	N	2.OG	46,4	39,4	-23,6	-20,6			45,1	38,0
		4	O	EG	61,1	54,3	-8,9	-5,7			59,1	52,2
		4	O	1.OG	61,1	54,3	-8,9	-5,7			59,1	52,2
		4	O	2.OG	61,0	54,2	-9,0	-5,8			59,1	52,1
		5	S	EG	66,3	59,4	-3,7	-0,6			64,5	57,5



Berechnungspunkt				Lr in dB(A)		Vgl. mit IRW		Anspruch		Lr in dB(A)		
Anschrift, Einwohnerzahl		Fassade		Status Quo						Tempo 30		
Nutzung EG/1.OG/2.OG		Nr.	Seite	Höhe	Tag	Nacht	Tag	Nacht	T	N	Tag	Nacht
		5	S	1.OG	66,0	59,2	-4,0	-0,8			64,3	57,3
		5	S	2.OG	65,7	58,8	-4,3	-1,2			64,0	57,0
		6	S	EG	66,5	59,6	-3,5	-0,4			64,6	57,6
		6	S	1.OG	66,2	59,3	-3,8	-0,7			64,3	57,4
		6	S	2.OG	65,8	58,9	-4,2	-1,1			64,0	57,0
Ochsenbacher Straße 4		1	S	EG	66,9	60,0	-3,1	0,0			64,6	57,7
1 Einwohner		1	S	1.OG	66,6	59,8	-3,4	-0,2			64,5	57,6
EG: Wohnen		1	S	2.OG	66,1	59,3	-3,9	-0,7			64,0	57,1
1.OG: Wohnen		2	S	EG	67,0	60,2	-3,0	0,2		X	64,7	57,8
2.OG: Wohnen		2	S	1.OG	66,7	59,9	-3,3	-0,1			64,4	57,5
		2	S	2.OG	66,2	59,4	-3,8	-0,6			64,0	57,0
		3	S	EG	67,1	60,3	-2,9	0,3		X	64,7	57,8
		3	S	1.OG	66,8	59,9	-3,2	-0,1			64,4	57,5
		3	S	2.OG	66,2	59,4	-3,8	-0,6			63,9	57,0
		4	W	EG	58,0	51,2	-12,0	-8,8			55,5	48,7
		4	W	1.OG	57,7	50,9	-12,3	-9,1			55,3	48,4
		4	W	2.OG	57,5	50,6	-12,5	-9,4			55,1	48,2
		5	N	EG	39,2	32,3	-30,8	-27,7			37,5	30,4
		5	N	1.OG	41,4	34,4	-28,6	-25,6			39,8	32,6
		5	N	2.OG	45,9	38,9	-24,1	-21,1			44,5	37,3
		6	N	EG	39,5	32,5	-30,5	-27,5			37,9	30,7
		6	N	1.OG	41,8	34,7	-28,2	-25,3			40,3	33,1
		6	N	2.OG	46,5	39,3	-23,5	-20,7			45,2	38,0
		7	N	EG	39,1	32,1	-30,9	-27,9			37,5	30,4
		7	N	1.OG	41,4	34,3	-28,6	-25,7			39,9	32,7
		7	N	2.OG	46,0	38,9	-24,0	-21,1			44,7	37,4
		8	O	EG	57,2	50,4	-12,8	-9,6			55,1	48,2
		8	O	1.OG	58,0	51,1	-12,0	-8,9			56,2	49,3
		8	O	2.OG	61,1	54,3	-8,9	-5,7			59,4	52,6
Ochsenbacher Straße 8		1	O	EG	49,4	42,6	-20,6	-17,4			47,0	40,1
6 Einwohner		1	O	1.OG	50,0	43,1	-20,0	-16,9			47,6	40,7
EG: Bank / Gewerbe		1	O	2.OG	50,6	43,7	-19,4	-16,3			48,6	41,6
1.OG: Wohnen		2	O	EG	57,0	50,1	-13,0	-9,9			54,5	47,6
2.OG: Wohnen		2	O	1.OG	56,4	49,6	-13,6	-10,4			54,0	47,1
		2	O	2.OG	56,0	49,2	-14,0	-10,8			53,6	46,7
		3	S	EG	67,3	60,4	-2,7	0,4		X	64,8	57,9
		3	S	1.OG	66,9	60,0	-3,1	0,0			64,5	57,6
		3	S	2.OG	66,2	59,4	-3,8	-0,6			63,9	57,0
		4	S	EG	67,6	60,8	-2,4	0,8		X	65,1	58,3
		4	S	1.OG	67,1	60,3	-2,9	0,3		X	64,7	57,8
		4	S	2.OG	66,4	59,6	-3,6	-0,4			64,0	57,1
		5	S	EG	67,5	60,7	-2,5	0,7		X	65,1	58,2
		5	S	1.OG	67,1	60,3	-2,9	0,3		X	64,7	57,8
		5	S	2.OG	66,4	59,6	-3,6	-0,4			64,0	57,1
		6	W	EG	57,2	50,4	-12,8	-9,6			54,8	47,9
		6	W	1.OG	57,1	50,3	-12,9	-9,7			54,7	47,8
		6	W	2.OG	58,6	51,8	-11,4	-8,2			56,3	49,4
		7	W	EG								
		7	W	1.OG	51,7	44,8	-18,3	-15,2			49,4	42,4
		7	W	2.OG	52,6	45,7	-17,4	-14,3			50,6	43,6
		8	N	EG								
		8	N	1.OG	41,3	34,3	-28,7	-25,7			39,5	32,4
		8	N	2.OG	46,1	39,0	-23,9	-21,0			44,7	37,5
		9	W	EG								
		9	W	1.OG	42,5	35,4	-27,5	-24,6			40,9	33,6

Berechnungspunkt				Lr in dB(A)		Vgl. mit IRW		Anspruch		Lr in dB(A)		
Anschrift, Einwohnerzahl		Fassade		Status Quo						Tempo 30		
Nutzung EG/1.OG/2.OG		Nr.	Seite	Höhe	Tag	Nacht	Tag	Nacht	T	N	Tag	Nacht
		9	W	2.OG	47,2	40,0	-22,8	-20,0			45,9	38,5
		10	N	EG								
		10	N	1.OG	40,8	33,8	-29,2	-26,2			39,0	31,9
		10	N	2.OG	45,4	38,3	-24,6	-21,7			44,0	36,8
		11	O	EG	39,0	32,0	-31,0	-28,0			37,5	30,4
		11	O	1.OG	42,1	35,0	-27,9	-25,0			40,6	33,4
		11	O	2.OG	46,4	39,2	-23,6	-20,8			45,1	37,8
		12	N	EG	37,9	31,0	-32,1	-29,0			36,1	29,1
		12	N	1.OG	40,7	33,7	-29,3	-26,3			39,0	31,9
		12	N	2.OG	45,0	37,9	-25,0	-22,1			43,5	36,2
Ochsenbacher Straße 10		1	O	1.OG								
1 Einwohner		1	O	2.OG	57,1	50,3	-12,9	-9,7			54,9	47,9
EG: Laden / Wohnen		2	S	EG	67,7	60,9	-2,3	0,9		X	65,3	58,4
1.OG: Wohnen		2	S	1.OG	67,1	60,2	-2,9	0,2		X	64,6	57,7
2.OG: Wohnen		2	S	2.OG	66,3	59,5	-3,7	-0,5			63,9	57,0
		3	S	EG	67,7	60,9	-2,3	0,9		X	65,3	58,4
		3	S	1.OG	67,2	60,3	-2,8	0,3		X	64,7	57,8
		3	S	2.OG	66,4	59,6	-3,6	-0,4			64,0	57,1
		4	W	EG	62,9	56,1	-7,1	-3,9			60,4	53,6
		4	W	1.OG	62,9	56,1	-7,1	-3,9			60,5	53,6
		4	W	2.OG	62,5	55,7	-7,5	-4,3			60,1	53,2
		5	W	EG								
		5	W	1.OG	60,4	53,6	-9,6	-6,4			57,9	51,0
		5	W	2.OG	60,4	53,5	-9,6	-6,5			58,0	51,1
		6	N	EG								
		6	N	1.OG	41,5	34,6	-28,5	-25,4			39,7	32,6
		6	N	2.OG	46,2	39,2	-23,8	-20,8			44,5	37,4
		7	N	EG								
		7	N	1.OG	41,5	34,6	-28,5	-25,4			39,7	32,6
		7	N	2.OG	46,2	39,2	-23,8	-20,8			44,6	37,4
		8	W	EG								
		8	W	1.OG	42,8	35,8	-27,2	-24,2			41,2	34,0
		8	W	2.OG	47,8	40,6	-22,2	-19,4			46,4	39,1
		9	N	EG								
		9	N	1.OG	41,2	34,2	-28,8	-25,8			39,6	32,5
		9	N	2.OG	46,6	39,6	-23,4	-20,4			45,1	38,0
		10	O	EG								
		10	O	1.OG	44,8	37,9	-25,2	-22,1			43,1	36,0
		10	O	2.OG	51,5	44,5	-18,5	-15,5			49,8	42,6
Ochsenbacher Straße 12		1	O	EG	58,6	51,8	-11,4	-8,2			56,1	49,3
1 Einwohner		1	O	1.OG	59,7	52,9	-10,3	-7,1			57,3	50,4
EG: Wohnen		1	O	2.OG	59,5	52,7	-10,5	-7,3			57,2	50,2
1.OG: Wohnen		2	O	EG	63,0	56,1	-7,0	-3,9			60,5	53,6
2.OG: Wohnen		2	O	1.OG	62,7	55,9	-7,3	-4,1			60,3	53,4
		2	O	2.OG	62,2	55,4	-7,8	-4,6			59,8	52,9
		3	S	EG	68,0	61,2	-2,0	1,2		X	65,5	58,6
		3	S	1.OG	67,3	60,5	-2,7	0,5		X	64,8	58,0
		3	S	2.OG	66,5	59,6	-3,5	-0,4			64,0	57,1
		4	W	EG	63,6	56,8	-6,4	-3,2			61,2	54,3
		4	W	1.OG	63,5	56,6	-6,5	-3,4			61,1	54,2
		4	W	2.OG	63,2	56,3	-6,8	-3,7			60,8	53,9
		5	W	EG	60,8	54,0	-9,2	-6,0			58,4	51,5
		5	W	1.OG	61,5	54,7	-8,5	-5,3			59,1	52,2
		5	W	2.OG	61,7	54,9	-8,3	-5,1			59,4	52,5
		6	N	EG	47,4	40,6	-22,6	-19,4			45,1	38,2

Berechnungspunkt				Lr in dB(A)		Vgl. mit IRW		Anspruch		Lr in dB(A)		
Anschrift, Einwohnerzahl		Fassade		Status Quo						Tempo 30		
Nutzung EG/1.OG/2.OG		Nr.	Seite	Höhe	Tag	Nacht	Tag	Nacht	T	N	Tag	Nacht
		6	N	1.OG	49,8	43,0	-20,2	-17,0			47,5	40,6
		6	N	2.OG	51,2	44,3	-18,8	-15,7			49,1	42,1
Ochsenbacher Straße 14		1	W	EG	51,5	44,6	-18,5	-15,4			49,2	42,2
27 Einwohner		1	W	1.OG	52,8	45,9	-17,2	-14,1			50,5	43,5
EG: Wohnen		1	W	2.OG	54,4	47,5	-15,6	-12,5			52,1	45,2
1.OG: Wohnen		2	N	1.OG	49,5	42,6	-20,5	-17,4			47,2	40,3
2.OG: Wohnen		2	N	2.OG	51,5	44,6	-18,5	-15,4			49,3	42,3
		3	W	1.OG	52,1	45,3	-17,9	-14,7			49,8	42,9
		3	W	2.OG	53,5	46,6	-16,5	-13,4			51,2	44,3
		4	N	1.OG	48,2	41,4	-21,8	-18,6			46,0	39,0
		4	N	2.OG	50,0	43,2	-20,0	-16,8			47,9	40,9
		5	O	EG	49,5	42,6	-20,5	-17,4			47,2	40,3
		5	O	1.OG	56,9	50,0	-13,1	-10,0			54,5	47,6
		5	O	2.OG	57,2	50,3	-12,8	-9,7			54,9	47,9
		6	O	EG	53,2	46,3	-16,8	-13,7			50,8	43,9
		6	O	1.OG	59,1	52,3	-10,9	-7,7			56,7	49,9
		6	O	2.OG	59,2	52,3	-10,8	-7,7			56,9	49,9
		7	O	EG	63,1	56,3	-6,9	-3,7			60,6	53,8
		7	O	1.OG	62,4	55,6	-7,6	-4,4			59,9	53,1
		7	O	2.OG	62,0	55,2	-8,0	-4,8			59,7	52,7
		8	S	EG	68,2	61,3	-1,8	1,3		X	65,7	58,8
		8	S	1.OG	67,2	60,4	-2,8	0,4		X	64,8	57,9
		8	S	2.OG	66,3	59,4	-3,7	-0,6			63,8	56,9
		9	S	EG	68,3	61,5	-1,7	1,5		X	65,8	59,0
		9	S	1.OG	67,3	60,5	-2,7	0,5		X	64,8	57,9
		9	S	2.OG	66,3	59,4	-3,7	-0,6			63,8	56,9
		10	S	EG	68,6	61,8	-1,4	1,8		X	66,1	59,3
		10	S	1.OG	67,4	60,5	-2,6	0,5		X	64,9	58,0
		10	S	2.OG	66,3	59,4	-3,7	-0,6			63,8	56,9
		11	W	EG	63,6	56,8	-6,4	-3,2			61,1	54,2
		11	W	1.OG	63,4	56,6	-6,6	-3,4			61,0	54,1
		11	W	2.OG	63,2	56,4	-6,8	-3,6			60,7	53,9
		12	N	EG	53,3	46,5	-16,7	-13,5			50,9	44,0
		12	N	1.OG	54,3	47,5	-15,7	-12,5			51,9	45,0
		12	N	2.OG	56,1	49,2	-13,9	-10,8			53,8	46,9
		13	N	EG	52,0	45,1	-18,0	-14,9			49,6	42,7
		13	N	1.OG	53,2	46,3	-16,8	-13,7			50,8	43,9
		13	N	2.OG	54,9	48,1	-15,1	-11,9			52,6	45,7
		14	N	EG	51,1	44,2	-18,9	-15,8			48,7	41,8
		14	N	1.OG	52,5	45,6	-17,5	-14,4			50,2	43,3
		14	N	2.OG	54,3	47,4	-15,7	-12,6			52,0	45,1
Ochsenbacher Straße 14/1		1	W	EG	51,5	44,6	-18,5	-15,4			49,2	42,2
27 Einwohner		1	W	1.OG	52,8	45,9	-17,2	-14,1			50,5	43,5
EG: Wohnen		1	W	2.OG	54,4	47,5	-15,6	-12,5			52,1	45,2
1.OG: Wohnen		2	N	1.OG	49,5	42,6	-20,5	-17,4			47,2	40,3
2.OG: Wohnen		2	N	2.OG	51,5	44,6	-18,5	-15,4			49,3	42,3
		3	W	1.OG	52,1	45,3	-17,9	-14,7			49,8	42,9
		3	W	2.OG	53,5	46,6	-16,5	-13,4			51,2	44,3
		4	N	1.OG	48,2	41,4	-21,8	-18,6			46,0	39,0
		4	N	2.OG	50,0	43,2	-20,0	-16,8			47,9	40,9
		5	O	EG	49,5	42,6	-20,5	-17,4			47,2	40,3
		5	O	1.OG	56,9	50,0	-13,1	-10,0			54,5	47,6
		5	O	2.OG	57,2	50,3	-12,8	-9,7			54,9	47,9
		6	O	EG	53,2	46,3	-16,8	-13,7			50,8	43,9
		6	O	1.OG	59,1	52,3	-10,9	-7,7			56,7	49,9

Berechnungspunkt				Lr in dB(A)		Vgl. mit IRW		Anspruch		Lr in dB(A)		
Anschrift, Einwohnerzahl		Fassade		Status Quo						Tempo 30		
Nutzung EG/1.OG/2.OG		Nr.	Seite	Höhe	Tag	Nacht	Tag	Nacht	T	N	Tag	Nacht
		6	O	2.OG	59,2	52,3	-10,8	-7,7			56,9	49,9
		7	O	EG	63,1	56,3	-6,9	-3,7			60,6	53,8
		7	O	1.OG	62,4	55,6	-7,6	-4,4			59,9	53,1
		7	O	2.OG	62,0	55,2	-8,0	-4,8			59,7	52,7
		8	S	EG	68,2	61,3	-1,8	1,3		X	65,7	58,8
		8	S	1.OG	67,2	60,4	-2,8	0,4		X	64,8	57,9
		8	S	2.OG	66,3	59,4	-3,7	-0,6			63,8	56,9
		9	S	EG	68,3	61,5	-1,7	1,5		X	65,8	59,0
		9	S	1.OG	67,3	60,5	-2,7	0,5		X	64,8	57,9
		9	S	2.OG	66,3	59,4	-3,7	-0,6			63,8	56,9
		10	S	EG	68,6	61,8	-1,4	1,8		X	66,1	59,3
		10	S	1.OG	67,4	60,5	-2,6	0,5		X	64,9	58,0
		10	S	2.OG	66,3	59,4	-3,7	-0,6			63,8	56,9
		11	W	EG	63,6	56,8	-6,4	-3,2			61,1	54,2
		11	W	1.OG	63,4	56,6	-6,6	-3,4			61,0	54,1
		11	W	2.OG	63,2	56,4	-6,8	-3,6			60,7	53,9
		12	N	EG	53,3	46,5	-16,7	-13,5			50,9	44,0
		12	N	1.OG	54,3	47,5	-15,7	-12,5			51,9	45,0
		12	N	2.OG	56,1	49,2	-13,9	-10,8			53,8	46,9
		13	N	EG	52,0	45,1	-18,0	-14,9			49,6	42,7
		13	N	1.OG	53,2	46,3	-16,8	-13,7			50,8	43,9
		13	N	2.OG	54,9	48,1	-15,1	-11,9			52,6	45,7
		14	N	EG	51,1	44,2	-18,9	-15,8			48,7	41,8
		14	N	1.OG	52,5	45,6	-17,5	-14,4			50,2	43,3
		14	N	2.OG	54,3	47,4	-15,7	-12,6			52,0	45,1
Ochsenbacher Straße 20		2	NO	EG	39,1	32,0	-30,9	-28,0			37,7	30,4
0 Einwohner		2	NO	1.OG	43,6	36,6	-26,4	-23,4			41,9	34,7
EG: Wohnen		2	NO	2.OG	46,4	39,4	-23,6	-20,6			44,7	37,5
1.OG: Wohnen		3	SO	EG	62,2	55,4	-7,8	-4,6			59,7	52,8
2.OG: Wohnen		3	SO	1.OG	62,2	55,4	-7,8	-4,6			59,7	52,9
		3	SO	2.OG	62,0	55,2	-8,0	-4,8			59,5	52,7
		4	SW	EG	67,6	60,8	-2,4	0,8		X	65,1	58,3
		4	SW	1.OG	67,1	60,3	-2,9	0,3		X	64,6	57,7
		4	SW	2.OG	66,3	59,5	-3,7	-0,5			63,8	56,9
Ochsenbacher Straße 22		1	NW	EG	63,9	57,1	-6,1	-2,9			61,4	54,6
2 Einwohner		1	NW	1.OG	62,3	55,5	-7,7	-4,5			59,8	52,9
EG: Wohnen		1	NW	2.OG	61,6	54,8	-8,4	-5,2			59,1	52,3
1.OG: Wohnen		2	NW	1.OG	60,4	53,6	-9,6	-6,4			57,9	51,1
2.OG: Wohnen		2	NW	2.OG	60,0	53,2	-10,0	-6,8			57,6	50,7
		3	NO	EG	39,1	32,2	-30,9	-27,8			37,0	30,1
		3	NO	1.OG	41,9	34,9	-28,1	-25,1			40,2	33,2
		3	NO	2.OG	45,9	39,0	-24,1	-21,0			44,1	37,1
		4	NW	EG	38,7	31,8	-31,3	-28,2			36,6	29,6
		4	NW	1.OG	42,1	35,1	-27,9	-24,9			40,5	33,4
		4	NW	2.OG	46,8	39,9	-23,2	-20,1			44,9	37,9
		5	NO	EG	39,6	32,7	-30,4	-27,3			37,5	30,5
		5	NO	1.OG	42,5	35,6	-27,5	-24,4			40,7	33,8
		5	NO	2.OG	46,4	39,5	-23,6	-20,5			44,6	37,6
		6	SO	1.OG	56,5	49,6	-13,5	-10,4			54,0	47,1
		6	SO	2.OG	56,9	50,1	-13,1	-9,9			54,5	47,6
		7	SO	EG	59,9	53,1	-10,1	-6,9			57,4	50,6
		7	SO	1.OG	59,7	52,9	-10,3	-7,1			57,2	50,4
		7	SO	2.OG	59,7	52,8	-10,3	-7,2			57,2	50,3
		8	SW	EG	67,2	60,4	-2,8	0,4		X	64,7	57,9
		8	SW	1.OG	66,6	59,8	-3,4	-0,2			64,1	57,3

Berechnungspunkt				Lr in dB(A)		Vgl. mit IRW		Anspruch		Lr in dB(A)		
Anschrift, Einwohnerzahl		Fassade		Status Quo						Tempo 30		
Nutzung EG/1.OG/2.OG		Nr.	Seite	Höhe	Tag	Nacht	Tag	Nacht	T	N	Tag	Nacht
		8	SW	2.OG	65,8	59,0	-4,2	-1,0			63,4	56,5
Ochsenbacher Straße 24		1	NO	1.OG	41,2	34,3	-28,8	-25,7			39,6	32,5
1 Einwohner		1	NO	2.OG	46,1	39,2	-23,9	-20,8			44,4	37,4
EG: Wohnen		2	SO	EG	62,4	55,6	-7,6	-4,4			60,0	53,1
1.OG: Wohnen		2	SO	1.OG	62,2	55,3	-7,8	-4,7			59,7	52,8
2.OG: Wohnen		2	SO	2.OG	61,4	54,5	-8,6	-5,5			58,9	52,0
		3	SW	EG	67,5	60,6	-2,5	0,6		X	65,0	58,1
		3	SW	1.OG	66,7	59,8	-3,3	-0,2			64,2	57,3
		3	SW	2.OG	65,9	59,0	-4,1	-1,0			63,4	56,5
		4	NW	2.OG	51,4	44,6	-18,6	-15,4			49,1	42,2
Ochsenbacher Straße 26		1	SW	EG	67,9	61,1	-2,1	1,1		X	65,4	58,5
2 Einwohner		1	SW	1.OG	67,2	60,4	-2,8	0,4		X	64,7	57,9
EG: Wohnen		1	SW	2.OG	66,2	59,4	-3,8	-0,6			63,7	56,9
1.OG: Wohnen		2	NW	EG	62,3	55,5	-7,7	-4,5			59,8	53,0
2.OG: Wohnen		2	NW	1.OG	62,4	55,6	-7,6	-4,4			60,0	53,1
		2	NW	2.OG	62,1	55,3	-7,9	-4,7			59,6	52,8
		3	NO	EG	38,8	31,8	-31,2	-28,2			36,8	29,8
		3	NO	1.OG	42,9	35,9	-27,1	-24,1			41,3	34,2
		3	NO	2.OG	46,0	39,1	-24,0	-20,9			44,2	37,2
		4	SO	1.OG	41,9	35,0	-28,1	-25,0			40,0	33,0
		4	SO	2.OG	45,0	38,1	-25,0	-21,9			43,0	36,0
Ochsenbacher Straße 46		1	SW	EG	66,4	59,6	-3,6	-0,4			64,1	57,2
3 Einwohner		1	SW	1.OG	66,3	59,5	-3,7	-0,5			64,0	57,1
EG: Laden		1	SW	2.OG	65,8	59,0	-4,2	-1,0			63,6	56,7
1.OG: Wohnen		2	SW	EG	66,6	59,8	-3,4	-0,2			64,2	57,4
2.OG: Wohnen		2	SW	1.OG	66,3	59,5	-3,7	-0,5			64,1	57,2
		2	SW	2.OG	65,7	58,9	-4,3	-1,1			63,6	56,7
		3	NW	EG	61,8	55,0	-8,2	-5,0			59,9	53,0
		3	NW	1.OG	61,9	55,1	-8,1	-4,9			60,2	53,3
		3	NW	2.OG	61,7	54,8	-8,3	-5,2			60,1	53,2
		4	NW	EG	58,4	51,6	-11,6	-8,4			56,7	49,9
		4	NW	1.OG	59,5	52,7	-10,5	-7,3			58,0	51,1
		4	NW	2.OG	59,7	52,9	-10,3	-7,1			58,4	51,5
		5	NO	EG	41,6	34,5	-28,4	-25,5			41,3	34,2
		5	NO	1.OG	44,5	37,4	-25,5	-22,6			44,2	37,1
		5	NO	2.OG	48,3	41,2	-21,7	-18,8			47,9	40,8
		6	NO	EG	41,4	34,3	-28,6	-25,7			41,0	33,9
		6	NO	1.OG	44,0	36,9	-26,0	-23,1			43,7	36,6
		6	NO	2.OG	48,3	41,2	-21,7	-18,8			47,9	40,9
		7	SO	EG	46,1	39,3	-23,9	-20,7			43,8	36,9
		7	SO	1.OG	49,3	42,4	-20,7	-17,6			47,5	40,5
		7	SO	2.OG	51,3	44,4	-18,7	-15,6			49,5	42,6
		8	NO	EG	36,8	29,9	-33,2	-30,1			35,1	28,1
		8	NO	1.OG	43,1	36,1	-26,9	-23,9			42,6	35,5
		8	NO	2.OG	46,9	39,9	-23,1	-20,1			46,2	39,1
		9	SO	EG	42,8	35,9	-27,2	-24,1			40,5	33,6
		9	SO	1.OG	46,2	39,3	-23,8	-20,7			44,3	37,3
		9	SO	2.OG	49,3	42,4	-20,7	-17,6			47,3	40,4
		10	NO	EG	38,5	31,6	-31,5	-28,4			36,6	29,6
		10	NO	1.OG	41,3	34,4	-28,7	-25,6			39,5	32,5
		10	NO	2.OG	46,7	39,7	-23,3	-20,3			45,2	38,2
		11	SO	EG	59,4	52,6	-10,6	-7,4			57,0	50,1
		11	SO	1.OG	61,4	54,6	-8,6	-5,4			58,9	52,0
		11	SO	2.OG	61,6	54,8	-8,4	-5,2			59,1	52,3
		12	SW	EG	66,0	59,2	-4,0	-0,8			63,6	56,7

Berechnungspunkt				Lr in dB(A)		Vgl. mit IRW		Anspruch		Lr in dB(A)		
Anschrift, Einwohnerzahl		Fassade		Status Quo						Tempo 30		
Nutzung EG/1.OG/2.OG		Nr.	Seite	Höhe	Tag	Nacht	Tag	Nacht	T	N	Tag	Nacht
		12	SW	1.OG	66,2	59,4	-3,8	-0,6			63,7	56,8
		12	SW	2.OG	65,8	58,9	-4,2	-1,1			63,3	56,5
		13	SW	EG	66,7	59,9	-3,3	-0,1			64,3	57,5
		13	SW	1.OG	66,6	59,8	-3,4	-0,2			64,2	57,3
		13	SW	2.OG	66,0	59,2	-4,0	-0,8			63,7	56,8
Rinnenstraße 26		1	O	EG	56,3	49,5	-13,7	-10,5			53,9	47,0
3 Einwohner		1	O	1.OG	58,3	51,5	-11,7	-8,5			55,9	49,0
EG: unbekannt		1	O	2.OG	58,8	51,9	-11,2	-8,1			56,4	49,5
1.OG: unbekannt		2	S	EG	43,7	36,4	-26,3	-23,6			42,6	35,3
2.OG: unbekannt		2	S	1.OG	45,3	38,1	-24,7	-21,9			44,2	36,9
		2	S	2.OG	47,7	40,6	-22,3	-19,4			46,5	39,1
		3	S	EG	45,4	38,3	-24,6	-21,7			43,9	36,7
		3	S	1.OG	45,4	38,1	-24,6	-21,9			44,3	36,9
		3	S	2.OG	47,7	40,5	-22,3	-19,5			46,4	39,1
		4	W	EG	55,7	48,9	-14,3	-11,1			53,2	46,4
		4	W	1.OG	57,9	51,1	-12,1	-8,9			55,4	48,5
		4	W	2.OG	58,3	51,5	-11,7	-8,5			55,9	49,0
		5	N	EG	60,5	53,7	-9,5	-6,3			58,0	51,2
		5	N	1.OG	62,2	55,4	-7,8	-4,6			59,8	52,9
		5	N	2.OG	62,4	55,6	-7,6	-4,4			60,0	53,1
		6	N	EG	60,9	54,1	-9,1	-5,9			58,4	51,5
		6	N	1.OG	62,5	55,7	-7,5	-4,3			60,0	53,1
		6	N	2.OG	62,7	55,8	-7,3	-4,2			60,2	53,3
Schäferstraße 2		1	O	EG	61,5	54,6	-8,5	-5,4			59,0	52,1
20 Einwohner		1	O	1.OG	61,8	55,0	-8,2	-5,0			59,4	52,5
EG: Wohnen		1	O	2.OG	61,8	55,0	-8,2	-5,0			59,4	52,5
1.OG: Wohnen		2	S	EG	53,4	46,5	-16,6	-13,5			51,2	44,2
2.OG: Wohnen		2	S	1.OG	54,5	47,7	-15,5	-12,3			52,3	45,3
		2	S	2.OG	55,7	48,9	-14,3	-11,1			53,5	46,6
		3	S	EG	52,7	45,8	-17,3	-14,2			50,5	43,5
		3	S	1.OG	53,7	46,8	-16,3	-13,2			51,5	44,5
		3	S	2.OG	54,9	48,0	-15,1	-12,0			52,7	45,7
		4	W	EG	53,1	46,2	-16,9	-13,8			50,7	43,8
		4	W	1.OG	54,5	47,7	-15,5	-12,3			52,1	45,3
		4	W	2.OG	55,4	48,6	-14,6	-11,4			53,1	46,2
		5	W	EG	54,9	48,1	-15,1	-11,9			52,5	45,6
		5	W	1.OG	56,5	49,6	-13,5	-10,4			54,0	47,2
		5	W	2.OG	57,1	50,3	-12,9	-9,7			54,7	47,8
		6	W	EG	57,2	50,4	-12,8	-9,6			54,8	47,9
		6	W	1.OG	58,1	51,3	-11,9	-8,7			55,7	48,8
		6	W	2.OG	58,6	51,7	-11,4	-8,3			56,2	49,3
		7	N	EG	64,0	57,2	-6,0	-2,8			61,5	54,6
		7	N	1.OG	63,9	57,1	-6,1	-2,9			61,4	54,6
		7	N	2.OG	63,6	56,8	-6,4	-3,2			61,1	54,3
		8	N	EG	65,7	58,8	-4,3	-1,2			63,2	56,3
		8	N	1.OG	65,2	58,4	-4,8	-1,6			62,7	55,9
		8	N	2.OG	64,5	57,7	-5,5	-2,3			62,0	55,2
		9	O	EG	65,8	59,0	-4,2	-1,0			63,3	56,4
		9	O	1.OG	65,4	58,6	-4,6	-1,4			62,9	56,0
		9	O	2.OG	64,6	57,8	-5,4	-2,2			62,2	55,3
		10	N	EG	63,9	57,1	-6,1	-2,9			61,4	54,6
		10	N	1.OG	63,4	56,6	-6,6	-3,4			60,9	54,0
		10	N	2.OG	62,6	55,8	-7,4	-4,2			60,1	53,3
		11	O	EG	64,2	57,4	-5,8	-2,6			61,7	54,9
		11	O	1.OG	64,1	57,3	-5,9	-2,7			61,6	54,7



Berechnungspunkt				Lr in dB(A)		Vgl. mit IRW		Anspruch		Lr in dB(A)		
Anschrift, Einwohnerzahl		Fassade		Status Quo						Tempo 30		
Nutzung EG/1.OG/2.OG		Nr.	Seite	Höhe	Tag	Nacht	Tag	Nacht	T	N	Tag	Nacht
		11	O	2.OG	63,7	56,8	-6,3	-3,2			61,2	54,3
		12	S	EG	57,5	50,7	-12,5	-9,3			55,1	48,2
		12	S	1.OG	58,5	51,7	-11,5	-8,3			56,1	49,2
		12	S	2.OG	59,0	52,1	-11,0	-7,9			56,6	49,7
Weinerstraße 1		1	O	EG	56,9	50,1	-13,1	-9,9			55,1	48,2
0 Einwohner		1	O	1.OG	58,1	51,3	-11,9	-8,7			55,8	49,0
EG: unbekannt		1	O	2.OG	58,5	51,7	-11,5	-8,3			56,2	49,4
1.OG: unbekannt		2	S	EG	38,5	31,4	-31,5	-28,6			37,3	30,0
2.OG: unbekannt		2	S	1.OG	41,0	33,8	-29,0	-26,2			39,9	32,5
		2	S	2.OG	44,5	37,3	-25,5	-22,7			43,4	36,0
		3	W	EG	39,9	32,8	-30,1	-27,2			38,5	31,2
		3	W	1.OG	42,8	35,6	-27,2	-24,4			41,5	34,2
		3	W	2.OG	46,5	39,2	-23,5	-20,8			45,4	37,9
		4	S	EG	39,6	32,4	-30,4	-27,6			38,0	30,8
		4	S	1.OG	43,2	35,9	-26,8	-24,1			42,0	34,5
		4	S	2.OG	46,7	39,3	-23,3	-20,7			45,7	38,0
		5	W	EG	40,0	32,9	-30,0	-27,1			38,6	31,3
		5	W	1.OG	43,8	36,5	-26,2	-23,5			42,6	35,1
		5	W	2.OG	47,0	39,5	-23,0	-20,5			45,9	38,3
		6	N	EG	39,2	32,1	-30,8	-27,9			38,0	30,6
		6	N	1.OG	41,8	34,6	-28,2	-25,4			40,6	33,2
		6	N	2.OG	45,8	38,6	-24,2	-21,4			44,6	37,3

Berechnungspunkt				Lr in dB(A)		Vgl. mit IRW		Anspruch		Lr in dB(A)		
Anschrift, Einwohnerzahl		Fassade		Status Quo						Tempo 30		
Nutzung EG/1.OG/2.OG		Nr.	Seite	Höhe	Tag	Nacht	Tag	Nacht	T	N	Tag	Nacht
Dorfstraße 1	1	S	EG	52,8	44,2	-17,2	-15,8				52,8	44,2
2 Einwohner	1	S	1.OG	53,5	44,9	-16,5	-15,1				53,5	44,9
EG: Wohnen	1	S	2.OG	53,8	45,3	-16,2	-14,7				53,8	45,2
1.OG: Wohnen	2	S	EG	57,7	49,5	-12,3	-10,5				57,3	49,0
2.OG: Wohnen	2	S	1.OG	58,0	49,9	-12,0	-10,1				57,6	49,3
	2	S	2.OG	57,9	49,8	-12,1	-10,2				57,4	49,2
	3	W	EG	62,8	54,4	-7,2	-5,6				62,7	54,1
	3	W	1.OG	62,3	54,0	-7,7	-6,0				62,1	53,6
	3	W	2.OG	61,7	53,4	-8,3	-6,6				61,4	53,0
	4	N	EG	56,8	48,2	-13,2	-11,8				56,8	48,2
	4	N	1.OG	57,0	48,4	-13,0	-11,6				57,0	48,4
	4	N	2.OG	56,8	48,2	-13,2	-11,8				56,8	48,1
	5	N	EG	52,4	43,7	-17,6	-16,3				52,4	43,7
	5	N	1.OG	53,1	44,5	-16,9	-15,5				53,1	44,5
	5	N	2.OG	53,3	44,7	-16,7	-15,3				53,3	44,6
	6	O	EG	38,9	30,6	-31,1	-29,4				38,7	30,3
	6	O	1.OG	40,8	32,5	-29,2	-27,5				40,5	32,2
	6	O	2.OG	43,5	35,4	-26,5	-24,6				43,2	34,9
Dorfstraße 3	1	S	EG	60,4	53,6	-9,6	-6,4				58,0	51,1
2 Einwohner	1	S	1.OG	60,0	53,1	-10,0	-6,9				57,7	50,7
EG: Wohnen	1	S	2.OG	59,2	52,4	-10,8	-7,6				57,0	50,0
1.OG: Wohnen	2	W	EG	65,7	58,5	-4,3	-1,5				64,0	56,6
2.OG: Wohnen	2	W	1.OG	64,7	57,5	-5,3	-2,5				63,2	55,7
	2	W	2.OG	63,6	56,3	-6,4	-3,7				62,3	54,7
	3	W	EG	64,8	57,1	-5,2	-2,9				63,8	55,9
	3	W	1.OG	64,2	56,6	-5,8	-3,4				63,2	55,3
	3	W	2.OG	63,3	55,7	-6,7	-4,3				62,4	54,4
	4	N	EG	55,9	47,3	-14,1	-12,7				55,9	47,2
	4	N	1.OG	55,7	47,1	-14,3	-12,9				55,7	47,1
	4	N	2.OG	55,4	46,8	-14,6	-13,2				55,3	46,7
	5	O	EG	39,2	32,2	-30,8	-27,8				37,3	30,1
	5	O	1.OG	41,3	34,3	-28,7	-25,7				39,5	32,3
	5	O	2.OG	44,4	37,3	-25,6	-22,7				42,9	35,5
	6	O	EG	42,1	35,2	-27,9	-24,8				39,9	32,9
	6	O	1.OG	44,2	37,3	-25,8	-22,7				42,1	35,1
	6	O	2.OG	46,3	39,3	-23,7	-20,7				44,5	37,2
Dorfstraße 5	1	O	1.OG	37,8	30,6	-32,2	-29,4				36,4	29,1
0 Einwohner	1	O	2.OG	41,8	34,5	-28,2	-25,5				40,6	33,1
EG: Laden	2	S	EG	41,1	34,2	-28,9	-25,8				38,9	31,9
1.OG: Wohnen	2	S	1.OG	42,5	35,6	-27,5	-24,4				40,4	33,3
2.OG: Wohnen	2	S	2.OG	44,7	37,6	-25,3	-22,4				43,0	35,7
	3	S	EG	35,9	28,8	-34,1	-31,2				34,3	26,9
	3	S	1.OG	38,3	31,1	-31,7	-28,9				36,7	29,3
	3	S	2.OG	42,8	35,6	-27,2	-24,4				41,2	33,8
	4	O	EG	35,2	28,2	-34,8	-31,8				33,5	26,2
	4	O	1.OG	37,3	30,2	-32,7	-29,8				35,6	28,3
	4	O	2.OG	42,0	34,9	-28,0	-25,1				40,5	33,1
	5	S	EG	49,0	42,2	-21,0	-17,8				46,5	39,7
	5	S	1.OG	48,9	42,1	-21,1	-17,9				46,4	39,6
	5	S	2.OG	48,6	41,8	-21,4	-18,2				46,3	39,4
	6	S	EG	58,0	51,3	-12,0	-8,7				55,5	48,7
	6	S	1.OG	57,4	50,7	-12,6	-9,3				54,9	48,1
	6	S	2.OG	56,4	49,7	-13,6	-10,3				54,0	47,2
	7	W	EG	60,6	53,9	-9,4	-6,1				58,1	51,3
	7	W	1.OG	59,7	53,0	-10,3	-7,0				57,2	50,4

Berechnungspunkt				Lr in dB(A)		Vgl. mit IRW		Anspruch		Lr in dB(A)		
Anschrift, Einwohnerzahl		Fassade		Status Quo						Tempo 30		
Nutzung EG/1.OG/2.OG		Nr.	Seite	Höhe	Tag	Nacht	Tag	Nacht	T	N	Tag	Nacht
		7	W	2.OG	58,4	51,6	-11,6	-8,4			55,9	49,1
		8	S	EG	62,8	56,1	-7,2	-3,9			60,3	53,5
		8	S	1.OG	61,9	55,2	-8,1	-4,8			59,4	52,6
		8	S	2.OG	60,6	53,8	-9,4	-6,2			58,2	51,4
		9	W	EG	66,7	60,0	-3,3	0,0			64,3	57,5
		9	W	1.OG	65,4	58,6	-4,6	-1,4			63,1	56,2
		9	W	2.OG	64,0	57,2	-6,0	-2,8			61,9	54,8
		10	N	EG	61,1	54,1	-8,9	-5,9			59,1	51,9
		10	N	1.OG	60,9	53,9	-9,1	-6,1			59,1	51,8
		10	N	2.OG	60,3	53,2	-9,7	-6,8			58,6	51,3
		11	N	EG	56,5	49,6	-13,5	-10,4			54,5	47,4
		11	N	1.OG	57,2	50,2	-12,8	-9,8			55,3	48,1
		11	N	2.OG	57,2	50,1	-12,8	-9,9			55,4	48,1
		12	O	EG	35,5	28,4	-34,5	-31,6			34,0	26,6
		12	O	1.OG	37,8	30,6	-32,2	-29,4			36,3	28,9
		12	O	2.OG	41,5	34,2	-28,5	-25,8			40,2	32,6
		13	SO	EG	36,6	29,5	-33,4	-30,5			35,0	27,7
		13	SO	1.OG	39,3	32,2	-30,7	-27,8			37,8	30,4
		13	SO	2.OG	42,8	35,7	-27,2	-24,3			41,3	34,0
		14	S	1.OG	38,2	31,2	-31,8	-28,8			36,4	29,2
		14	S	2.OG	42,2	35,2	-27,8	-24,8			40,5	33,2
Dorfstraße 9		1	O	1.OG	39,8	32,6	-30,2	-27,4			38,3	30,9
16 Einwohner		1	O	2.OG	43,2	35,9	-26,8	-24,1			41,8	34,4
EG: Laden		2	O	EG	35,8	28,6	-34,2	-31,4			34,3	26,9
1.OG: Wohnen		2	O	1.OG	38,3	31,0	-31,7	-29,0			36,9	29,4
2.OG: Wohnen		2	O	2.OG	42,4	35,1	-27,6	-24,9			41,1	33,5
		3	S	EG	44,0	37,2	-26,0	-22,8			41,6	34,8
		3	S	1.OG	45,1	38,3	-24,9	-21,7			42,9	35,9
		3	S	2.OG	47,0	40,1	-23,0	-19,9			44,7	37,8
		4	O	EG	37,7	30,9	-32,3	-29,1			35,5	28,6
		4	O	1.OG	39,4	32,6	-30,6	-27,4			37,3	30,3
		4	O	2.OG	42,9	35,9	-27,1	-24,1			40,9	33,8
		5	S	EG	54,7	48,0	-15,3	-12,0			52,2	45,4
		5	S	1.OG	54,8	48,1	-15,2	-11,9			52,3	45,5
		5	S	2.OG	54,7	47,9	-15,3	-12,1			52,2	45,4
		6	S	EG	59,9	53,2	-10,1	-6,8			57,4	50,7
		6	S	1.OG	59,4	52,7	-10,6	-7,3			56,9	50,2
		6	S	2.OG	58,7	52,0	-11,3	-8,0			56,2	49,4
		7	W	EG	66,5	59,8	-3,5	-0,2			64,0	57,2
		7	W	1.OG	65,3	58,6	-4,7	-1,4			62,9	56,1
		7	W	2.OG	64,1	57,4	-5,9	-2,6			61,8	54,9
		8	W	EG	66,5	59,7	-3,5	-0,3			64,0	57,2
		8	W	1.OG	65,3	58,6	-4,7	-1,4			62,9	56,1
		8	W	2.OG	64,0	57,2	-6,0	-2,8			61,7	54,8
		9	N	EG	60,0	53,3	-10,0	-6,7			57,5	50,7
		9	N	1.OG	59,3	52,6	-10,7	-7,4			56,8	50,0
		9	N	2.OG	58,0	51,2	-12,0	-8,8			55,5	48,7
		10	N	EG	52,8	46,1	-17,2	-13,9			50,3	43,6
		10	N	1.OG	52,9	46,1	-17,1	-13,9			50,4	43,6
		10	N	2.OG	52,4	45,6	-17,6	-14,4			50,0	43,1
		11	N	EG	45,0	38,2	-25,0	-21,8			42,7	35,8
		11	N	1.OG	45,6	38,7	-24,4	-21,3			43,4	36,4
		11	N	2.OG	47,0	40,0	-23,0	-20,0			45,1	37,9
		12	N	1.OG	45,3	38,4	-24,7	-21,6			43,2	36,1
		12	N	2.OG	46,9	39,8	-23,1	-20,2			45,1	37,8

Berechnungspunkt				Lr in dB(A)		Vgl. mit IRW		Anspruch		Lr in dB(A)		
Anschrift, Einwohnerzahl		Fassade		Status Quo						Tempo 30		
Nutzung EG/1.OG/2.OG		Nr.	Seite	Höhe	Tag	Nacht	Tag	Nacht	T	N	Tag	Nacht
Dorfstraße 11		2	S	EG	58,0	51,2	-12,0	-8,8			55,4	48,7
1 Einwohner		2	S	1.OG	58,5	51,7	-11,5	-8,3			55,9	49,2
EG: Laden		2	S	2.OG	58,4	51,7	-11,6	-8,3			55,9	49,2
1.OG: Wohnen		3	S	EG	61,1	54,4	-8,9	-5,6			58,6	51,8
2.OG: Wohnen		3	S	1.OG	61,0	54,3	-9,0	-5,7			58,5	51,7
		3	S	2.OG	60,4	53,7	-9,6	-6,3			57,9	51,1
		4	W	EG	66,6	59,9	-3,4	-0,1			64,1	57,3
		4	W	1.OG	65,5	58,8	-4,5	-1,2			63,1	56,3
		4	W	2.OG	64,3	57,6	-5,7	-2,4			61,9	55,1
		5	N	EG	60,2	53,5	-9,8	-6,5			57,7	50,9
		5	N	1.OG	59,9	53,2	-10,1	-6,8			57,4	50,6
		5	N	2.OG	59,1	52,4	-10,9	-7,6			56,7	49,9
		6	N	EG	55,1	48,3	-14,9	-11,7			52,6	45,8
		6	N	1.OG	55,4	48,6	-14,6	-11,4			52,9	46,1
		6	N	2.OG	55,2	48,4	-14,8	-11,6			52,7	45,9
Dorfstraße 21		1	S	EG	56,2	49,5	-13,8	-10,5			53,7	46,9
1 Einwohner		1	S	1.OG	56,9	50,2	-13,1	-9,8			54,4	47,7
EG: Wohnen		1	S	2.OG	56,9	50,2	-13,1	-9,8			54,4	47,7
1.OG: Wohnen		2	S	EG	60,0	53,3	-10,0	-6,7			57,5	50,7
2.OG: Wohnen		2	S	1.OG	60,0	53,2	-10,0	-6,8			57,4	50,7
		2	S	2.OG	59,6	52,9	-10,4	-7,1			57,1	50,3
		3	W	EG	65,5	58,8	-4,5	-1,2			63,0	56,2
		3	W	1.OG	64,8	58,1	-5,2	-1,9			62,3	55,5
		3	W	2.OG	63,9	57,2	-6,1	-2,8			61,4	54,7
		4	W	EG	65,5	58,8	-4,5	-1,2			63,0	56,3
		4	W	1.OG	64,9	58,2	-5,1	-1,8			62,4	55,6
		4	W	2.OG	64,0	57,3	-6,0	-2,7			61,5	54,7
		5	N	EG	59,8	53,1	-10,2	-6,9			57,3	50,5
		5	N	1.OG	59,9	53,2	-10,1	-6,8			57,4	50,6
		5	N	2.OG	59,3	52,6	-10,7	-7,4			56,8	50,1
		6	N	EG	54,5	47,8	-15,5	-12,2			52,0	45,2
		6	N	1.OG	55,3	48,6	-14,7	-11,4			52,8	46,0
		6	N	2.OG	55,1	48,4	-14,9	-11,6			52,7	45,9
		7	O	EG	38,1	31,3	-31,9	-28,7			36,2	29,2
		7	O	1.OG	39,4	32,5	-30,6	-27,5			37,4	30,5
		7	O	2.OG	42,1	35,3	-27,9	-24,7			40,2	33,3
		8	O	EG	37,9	31,0	-32,1	-29,0			36,0	29,0
		8	O	1.OG	39,0	32,2	-31,0	-27,8			37,1	30,2
		8	O	2.OG	42,1	35,3	-27,9	-24,7			40,2	33,2
Dorfstraße 25		1	S	EG	55,4	48,7	-14,6	-11,3			52,9	46,2
5 Einwohner		1	S	1.OG	55,6	48,9	-14,4	-11,1			53,1	46,4
EG: Wohnen		1	S	2.OG	55,4	48,7	-14,6	-11,3			53,0	46,2
1.OG: Wohnen		2	S	EG	60,3	53,6	-9,7	-6,4			57,8	51,0
2.OG: Wohnen		2	S	1.OG	59,9	53,2	-10,1	-6,8			57,4	50,7
		2	S	2.OG	59,2	52,5	-10,8	-7,5			56,7	50,0
		3	W	EG	66,0	59,3	-4,0	-0,7			63,5	56,7
		3	W	1.OG	65,0	58,3	-5,0	-1,7			62,5	55,7
		3	W	2.OG	63,9	57,2	-6,1	-2,8			61,4	54,7
		4	W	EG	65,7	59,0	-4,3	-1,0			63,2	56,4
		4	W	1.OG	64,9	58,2	-5,1	-1,8			62,4	55,6
		4	W	2.OG	63,9	57,2	-6,1	-2,8			61,4	54,6
		5	N	EG	60,2	53,5	-9,8	-6,5			57,7	51,0
		5	N	1.OG	60,4	53,7	-9,6	-6,3			57,9	51,1
		5	N	2.OG	60,1	53,4	-9,9	-6,6			57,6	50,8
		6	N	EG	56,7	50,0	-13,3	-10,0			54,2	47,4

Berechnungspunkt				Lr in dB(A)		Vgl. mit IRW		Anspruch		Lr in dB(A)		
Anschrift, Einwohnerzahl		Fassade		Status Quo						Tempo 30		
Nutzung EG/1.OG/2.OG		Nr.	Seite	Höhe	Tag	Nacht	Tag	Nacht	T	N	Tag	Nacht
		6	N	1.OG	57,6	50,9	-12,4	-9,1			55,1	48,4
		6	N	2.OG	57,6	50,9	-12,4	-9,1			55,2	48,4
		7	O	EG	34,2	27,4	-35,8	-32,6			32,1	25,2
		7	O	1.OG	36,4	29,6	-33,6	-30,4			34,4	27,5
		7	O	2.OG	41,7	34,8	-28,3	-25,2			40,0	33,1
		8	O	EG	36,1	29,3	-33,9	-30,7			33,9	27,0
		8	O	1.OG	38,2	31,4	-31,8	-28,6			36,1	29,2
		8	O	2.OG	41,6	34,7	-28,4	-25,3			40,0	33,0
Dorfstraße 27		2	O	EG	43,8	37,1	-26,2	-22,9			41,3	34,6
3 Einwohner		2	O	1.OG	45,8	39,1	-24,2	-20,9			43,3	36,5
EG: Wohnen		2	O	2.OG	47,2	40,5	-22,8	-19,5			44,9	38,0
1.OG: Wohnen		3	S	EG	60,5	53,7	-9,5	-6,3			57,9	51,2
2.OG: Wohnen		3	S	1.OG	60,0	53,3	-10,0	-6,7			57,5	50,8
		3	S	2.OG	59,3	52,6	-10,7	-7,4			56,8	50,0
		4	W	EG	67,1	60,4	-2,9	0,4		X	64,6	57,8
		4	W	1.OG	65,7	59,0	-4,3	-1,0			63,2	56,4
		4	W	2.OG	64,4	57,7	-5,6	-2,3			61,9	55,2
		5	W	EG	66,9	60,2	-3,1	0,2		X	64,4	57,6
		5	W	1.OG	65,6	58,9	-4,4	-1,1			63,1	56,3
		5	W	2.OG	64,3	57,6	-5,7	-2,4			61,8	55,1
		6	W	EG	67,5	60,8	-2,5	0,8		X	65,0	58,3
		6	W	1.OG	65,9	59,2	-4,1	-0,8			63,4	56,6
		6	W	2.OG	64,6	57,9	-5,4	-2,1			62,1	55,3
		7	N	EG	60,1	53,4	-9,9	-6,6			57,6	50,8
		7	N	1.OG	59,7	53,0	-10,3	-7,0			57,2	50,5
		7	N	2.OG	59,0	52,3	-11,0	-7,7			56,5	49,8
		8	O	1.OG	45,6	38,8	-24,4	-21,2			43,1	36,3
		8	O	2.OG	46,8	40,1	-23,2	-19,9			44,4	37,6
		9	O	EG	42,0	35,3	-28,0	-24,7			39,6	32,8
		9	O	1.OG	44,1	37,4	-25,9	-22,6			41,7	34,9
		9	O	2.OG	45,7	38,9	-24,3	-21,1			43,3	36,5
Dorfstraße 31		3	NO	EG	35,8	29,0	-34,2	-31,0			33,7	26,8
3 Einwohner		3	NO	1.OG	37,8	31,0	-32,2	-29,0			35,9	29,0
EG: Wohnen		3	NO	2.OG	42,3	35,5	-27,7	-24,5			40,3	33,4
1.OG: Wohnen		4	SO	EG	60,3	53,5	-9,7	-6,5			57,7	51,0
2.OG: Wohnen		4	SO	1.OG	60,0	53,3	-10,0	-6,7			57,5	50,7
		4	SO	2.OG	59,4	52,7	-10,6	-7,3			56,9	50,1
		5	SW	EG	67,0	60,3	-3,0	0,3		X	64,5	57,8
		5	SW	1.OG	65,5	58,8	-4,5	-1,2			63,0	56,2
		5	SW	2.OG	64,2	57,5	-5,8	-2,5			61,7	55,0
		6	SW	EG	67,0	60,3	-3,0	0,3		X	64,5	57,8
		6	SW	1.OG	65,5	58,8	-4,5	-1,2			63,0	56,2
		6	SW	2.OG	64,2	57,5	-5,8	-2,5			61,7	54,9
		7	NW	EG	60,1	53,4	-9,9	-6,6			57,5	50,8
		7	NW	1.OG	59,7	53,0	-10,3	-7,0			57,2	50,4
		7	NW	2.OG	59,0	52,3	-11,0	-7,7			56,5	49,7
Dorfstraße 35		1	SO	EG	54,9	48,2	-15,1	-11,8			52,4	45,6
19 Einwohner		1	SO	1.OG	54,7	48,0	-15,3	-12,0			52,2	45,4
EG: Wohnen		1	SO	2.OG	54,4	47,6	-15,6	-12,4			51,9	45,1
1.OG: Wohnen		2	SO	EG	60,2	53,5	-9,8	-6,5			57,7	50,9
2.OG: Wohnen		2	SO	1.OG	59,6	52,9	-10,4	-7,1			57,1	50,3
		2	SO	2.OG	58,6	51,9	-11,4	-8,1			56,1	49,4
		3	SW	EG	66,6	59,9	-3,4	-0,1			64,1	57,4
		3	SW	1.OG	65,3	58,6	-4,7	-1,4			62,8	56,1
		3	SW	2.OG	64,2	57,4	-5,8	-2,6			61,6	54,9

Berechnungspunkt				Lr in dB(A)		Vgl. mit IRW		Anspruch		Lr in dB(A)		
Anschrift, Einwohnerzahl		Fassade		Status Quo						Tempo 30		
Nutzung EG/1.OG/2.OG		Nr.	Seite	Höhe	Tag	Nacht	Tag	Nacht	T	N	Tag	Nacht
		4	SW	EG	66,4	59,7	-3,6	-0,3			63,9	57,1
		4	SW	1.OG	65,2	58,5	-4,8	-1,5			62,7	55,9
		4	SW	2.OG	64,0	57,3	-6,0	-2,7			61,5	54,8
		5	NW	EG	60,8	54,1	-9,2	-5,9			58,3	51,5
		5	NW	1.OG	60,5	53,8	-9,5	-6,2			58,0	51,2
		5	NW	2.OG	59,9	53,2	-10,1	-6,8			57,4	50,7
		6	NW	EG	57,1	50,4	-12,9	-9,6			54,6	47,8
		6	NW	1.OG	57,4	50,7	-12,6	-9,3			54,9	48,2
		6	NW	2.OG	57,2	50,5	-12,8	-9,5			54,8	48,0
		7	NO	EG	39,0	31,8	-31,0	-28,2			38,0	30,7
		7	NO	1.OG	39,8	32,9	-30,2	-27,1			38,5	31,5
		7	NO	2.OG	42,7	35,8	-27,3	-24,2			40,9	34,0
		8	NO	EG	38,4	31,3	-31,6	-28,7			37,2	29,9
		8	NO	1.OG	39,4	32,6	-30,6	-27,4			37,8	30,9
		8	NO	2.OG	42,5	35,7	-27,5	-24,3			40,7	33,7
Dorfstraße 37		1	S	EG	58,5	51,7	-11,5	-8,3			55,9	49,2
4 Einwohner		1	S	1.OG	58,6	51,8	-11,4	-8,2			56,0	49,3
EG: Wohnen		1	S	2.OG	58,1	51,4	-11,9	-8,6			55,6	48,8
1.OG: Wohnen		2	S	EG	62,2	55,5	-7,8	-4,5			59,7	53,0
2.OG: Wohnen		2	S	1.OG	61,6	54,9	-8,4	-5,1			59,1	52,4
		2	S	2.OG	60,8	54,1	-9,2	-5,9			58,3	51,5
		3	W	EG	67,1	60,4	-2,9	0,4		X	64,6	57,8
		3	W	1.OG	65,5	58,8	-4,5	-1,2			63,0	56,3
		3	W	2.OG	64,3	57,6	-5,7	-2,4			61,8	55,0
		4	N	EG	60,9	54,2	-9,1	-5,8			58,4	51,6
		4	N	1.OG	60,1	53,4	-9,9	-6,6			57,5	50,8
		4	N	2.OG	59,1	52,4	-10,9	-7,6			56,6	49,8
		5	N	EG	56,2	49,5	-13,8	-10,5			53,7	46,9
		5	N	1.OG	56,0	49,2	-14,0	-10,8			53,5	46,7
		5	N	2.OG	55,6	48,8	-14,4	-11,2			53,1	46,3
		6	O	1.OG	47,4	40,7	-22,6	-19,3			45,0	38,3
		6	O	2.OG	48,1	41,3	-21,9	-18,7			45,7	38,9
Dorfstraße 41		1	O	EG	46,7	40,0	-23,3	-20,0			44,2	37,4
5 Einwohner		1	O	1.OG	47,7	41,0	-22,3	-19,0			45,3	38,5
EG: Wohnen		1	O	2.OG	48,4	41,6	-21,6	-18,4			46,1	39,3
1.OG: Wohnen		2	S	EG	60,5	53,8	-9,5	-6,2			58,0	51,2
2.OG: Wohnen		2	S	1.OG	60,2	53,5	-9,8	-6,5			57,7	51,0
		2	S	2.OG	59,6	52,9	-10,4	-7,1			57,1	50,3
		3	W	EG	65,9	59,2	-4,1	-0,8			63,4	56,6
		3	W	1.OG	65,0	58,3	-5,0	-1,7			62,5	55,7
		3	W	2.OG	64,0	57,3	-6,0	-2,7			61,5	54,7
		4	N	EG	60,8	54,1	-9,2	-5,9			58,3	51,5
		4	N	1.OG	60,3	53,6	-9,7	-6,4			57,8	51,1
		4	N	2.OG	59,8	53,0	-10,2	-7,0			57,3	50,5
Dorfstraße 43		1	S	EG	56,7	50,0	-13,3	-10,0			54,2	47,5
2 Einwohner		1	S	1.OG	56,2	49,5	-13,8	-10,5			53,7	47,0
EG: Wohnen		1	S	2.OG	55,8	49,1	-14,2	-10,9			53,3	46,6
1.OG: Wohnen		2	S	EG	61,1	54,4	-8,9	-5,6			58,6	51,8
2.OG: Wohnen		2	S	1.OG	60,4	53,7	-9,6	-6,3			57,9	51,1
		2	S	2.OG	59,6	52,9	-10,4	-7,1			57,1	50,4
		3	W	EG	66,4	59,6	-3,6	-0,4			63,8	57,1
		3	W	1.OG	65,2	58,5	-4,8	-1,5			62,7	55,9
		3	W	2.OG	64,1	57,4	-5,9	-2,6			61,6	54,8
		4	W	EG	66,6	59,9	-3,4	-0,1			64,1	57,4
		4	W	1.OG	65,3	58,6	-4,7	-1,4			62,8	56,1



Berechnungspunkt				Lr in dB(A)		Vgl. mit IRW		Anspruch		Lr in dB(A)		
Anschrift, Einwohnerzahl		Fassade		Status Quo						Tempo 30		
Nutzung EG/1.OG/2.OG		Nr.	Seite	Höhe	Tag	Nacht	Tag	Nacht	T	N	Tag	Nacht
		4	W	2.OG	64,2	57,5	-5,8	-2,5			61,7	54,9
		5	N	EG	63,8	57,1	-6,2	-2,9			61,3	54,5
		5	N	1.OG	63,0	56,3	-7,0	-3,7			60,5	53,7
		5	N	2.OG	62,1	55,3	-7,9	-4,7			59,6	52,8
		6	W	EG	62,0	55,3	-8,0	-4,7			59,5	52,8
		6	W	1.OG	61,4	54,7	-8,6	-5,3			58,9	52,1
		6	W	2.OG	60,5	53,8	-9,5	-6,2			58,0	51,2
		7	N	EG	60,7	54,0	-9,3	-6,0			58,2	51,5
		7	N	1.OG	60,3	53,6	-9,7	-6,4			57,8	51,0
		7	N	2.OG	59,6	52,8	-10,4	-7,2			57,1	50,3
		8	O	EG	45,9	39,2	-24,1	-20,8			43,5	36,7
		8	O	1.OG	46,9	40,1	-23,1	-19,9			44,5	37,7
		8	O	2.OG	48,0	41,2	-22,0	-18,8			45,7	38,8
		9	N	EG	52,2	45,5	-17,8	-14,5			49,7	42,9
		9	N	1.OG	52,5	45,7	-17,5	-14,3			50,0	43,2
		9	N	2.OG	52,6	45,9	-17,4	-14,1			50,2	43,4
		10	O	EG	38,0	31,2	-32,0	-28,8			36,0	29,0
		10	O	1.OG	38,8	31,8	-31,2	-28,2			37,2	30,1
		10	O	2.OG	42,5	35,6	-27,5	-24,4			40,9	33,8
		11	N	EG	36,6	29,8	-33,4	-30,2			34,5	27,6
		11	N	1.OG	38,3	31,5	-31,7	-28,5			36,3	29,4
		11	N	2.OG	42,7	35,9	-27,3	-24,1			40,7	33,8
Dorfstraße 45		1	O	EG	35,5	28,7	-34,5	-31,3			33,3	26,4
4 Einwohner		1	O	1.OG	37,9	31,1	-32,1	-28,9			35,9	29,0
EG: Wohnen		1	O	2.OG	41,9	35,1	-28,1	-24,9			40,0	33,1
1.OG: Wohnen		2	N	EG	36,8	30,1	-33,2	-29,9			34,5	27,7
2.OG: Wohnen		2	N	1.OG	38,8	32,0	-31,2	-28,0			36,7	29,8
		2	N	2.OG	43,0	36,1	-27,0	-23,9			41,0	34,0
		3	O	EG	35,4	28,6	-34,6	-31,4			33,2	26,4
		3	O	1.OG	37,4	30,7	-32,6	-29,3			35,4	28,5
		3	O	2.OG	41,4	34,6	-28,6	-25,4			39,5	32,6
		4	S	EG	35,7	29,0	-34,3	-31,0			33,4	26,6
		4	S	1.OG	37,9	31,2	-32,1	-28,8			35,7	28,8
		4	S	2.OG	42,2	35,4	-27,8	-24,6			40,0	33,1
		5	O	EG	38,8	32,0	-31,2	-28,0			36,4	29,6
		5	O	1.OG	40,6	33,8	-29,4	-26,2			38,2	31,4
		5	O	2.OG	43,5	36,8	-26,5	-23,2			41,4	34,5
		6	S	EG	58,1	51,4	-11,9	-8,6			55,6	48,8
		6	S	1.OG	57,7	51,0	-12,3	-9,0			55,2	48,4
		6	S	2.OG	57,2	50,4	-12,8	-9,6			54,7	47,9
		7	W	EG	64,8	58,1	-5,2	-1,9			62,3	55,5
		7	W	1.OG	64,2	57,5	-5,8	-2,5			61,7	54,9
		7	W	2.OG	63,4	56,7	-6,6	-3,3			60,9	54,1
		8	N	EG	58,4	51,6	-11,6	-8,4			55,8	49,1
		8	N	1.OG	57,7	51,0	-12,3	-9,0			55,2	48,4
		8	N	2.OG	57,1	50,4	-12,9	-9,6			54,6	47,9
Dorfstraße 47		1	S	EG	59,5	52,8	-10,5	-7,2			57,0	50,2
6 Einwohner		1	S	1.OG	59,4	52,7	-10,6	-7,3			56,9	50,1
EG: Wohnen		1	S	2.OG	58,8	52,1	-11,2	-7,9			56,3	49,5
1.OG: Wohnen		2	W	EG	65,7	59,0	-4,3	-1,0			63,2	56,4
2.OG: Wohnen		2	W	1.OG	64,8	58,1	-5,2	-1,9			62,3	55,5
		2	W	2.OG	63,9	57,2	-6,1	-2,8			61,4	54,6
		3	W	EG	65,6	58,9	-4,4	-1,1			63,1	56,3
		3	W	1.OG	64,7	58,0	-5,3	-2,0			62,2	55,4
		3	W	2.OG	63,8	57,1	-6,2	-2,9			61,3	54,5

Berechnungspunkt				Lr in dB(A)		Vgl. mit IRW		Anspruch		Lr in dB(A)		
Anschrift, Einwohnerzahl		Fassade		Status Quo						Tempo 30		
Nutzung EG/1.OG/2.OG		Nr.	Seite	Höhe	Tag	Nacht	Tag	Nacht	T	N	Tag	Nacht
		4	N	EG	60,1	53,4	-9,9	-6,6			57,6	50,9
		4	N	1.OG	59,7	53,0	-10,3	-7,0			57,2	50,4
		4	N	2.OG	59,0	52,2	-11,0	-7,8			56,5	49,7
		5	N	EG	55,5	48,8	-14,5	-11,2			53,0	46,3
		5	N	1.OG	55,6	48,9	-14,4	-11,1			53,1	46,3
		5	N	2.OG	55,3	48,6	-14,7	-11,4			52,8	46,0
		6	N	EG	50,1	43,3	-19,9	-16,7			47,6	40,8
		6	N	1.OG	51,5	44,8	-18,5	-15,2			49,0	42,2
		6	N	2.OG	51,6	44,9	-18,4	-15,1			49,2	42,3
		7	O	EG	34,1	27,3	-35,9	-32,7			31,9	25,0
		7	O	1.OG	36,0	29,1	-34,0	-30,9			33,9	26,9
		7	O	2.OG	40,0	33,0	-30,0	-27,0			38,2	31,0
		8	N	EG	36,0	29,0	-34,0	-31,0			34,0	26,8
		8	N	1.OG	38,3	31,2	-31,7	-28,8			36,5	29,2
		8	N	2.OG	41,4	34,4	-28,6	-25,6			39,5	32,3
		9	W	EG	46,6	39,9	-23,4	-20,1			44,2	37,4
		9	W	1.OG	48,7	42,0	-21,3	-18,0			46,3	39,5
		9	W	2.OG	49,1	42,3	-20,9	-17,7			46,9	39,9
		10	W	EG	47,1	40,3	-22,9	-19,7			44,6	37,8
		10	W	1.OG	49,3	42,5	-20,7	-17,5			46,9	40,0
		10	W	2.OG	49,6	42,8	-20,4	-17,2			47,3	40,4
		11	N	EG	37,5	30,6	-32,5	-29,4			35,5	28,4
		11	N	1.OG	40,2	33,2	-29,8	-26,8			38,2	31,0
		11	N	2.OG	43,7	36,7	-26,3	-23,3			41,8	34,5
		12	N	EG	37,5	30,5	-32,5	-29,5			35,5	28,3
		12	N	1.OG	40,4	33,3	-29,6	-26,7			38,6	31,3
		12	N	2.OG	44,0	37,0	-26,0	-23,0			42,0	34,8
		13	O	EG	32,9	26,1	-37,1	-33,9			30,7	23,8
		13	O	1.OG	34,1	27,3	-35,9	-32,7			32,0	25,1
		13	O	2.OG	37,3	30,5	-32,7	-29,5			35,4	28,5
		14	N	EG	36,1	29,0	-33,9	-31,0			34,4	27,0
		14	N	1.OG	38,1	30,8	-31,9	-29,2			36,6	29,1
		14	N	2.OG	40,3	33,1	-29,7	-26,9			38,8	31,3
		15	O	EG	34,5	27,7	-35,5	-32,3			32,6	25,6
		15	O	1.OG	36,0	29,2	-34,0	-30,8			34,4	27,5
		15	O	2.OG	39,0	32,2	-31,0	-27,8			37,8	30,8
		16	S	EG	35,7	28,6	-34,3	-31,4			34,3	26,9
		16	S	1.OG	37,9	30,8	-32,1	-29,2			36,6	29,2
		16	S	2.OG	40,4	33,3	-29,6	-26,7			39,3	32,0
		17	O	EG	35,4	28,5	-34,6	-31,5			34,3	27,3
		17	O	1.OG	37,8	30,9	-32,2	-29,1			36,8	29,8
		17	O	2.OG	41,0	34,1	-29,0	-25,9			40,2	33,1
		18	S	EG	38,0	30,9	-32,0	-29,1			37,0	29,9
		18	S	1.OG	40,1	33,0	-29,9	-27,0			39,2	32,0
		18	S	2.OG	42,0	34,9	-28,0	-25,1			41,0	33,8
		19	S	EG	38,7	31,8	-31,3	-28,2			37,9	30,9
		19	S	1.OG	41,0	34,1	-29,0	-25,9			40,3	33,3
		19	S	2.OG	43,1	36,1	-26,9	-23,9			42,2	35,1
		20	W	EG	34,1	27,3	-35,9	-32,7			31,9	25,0
		20	W	1.OG	36,4	29,5	-33,6	-30,5			34,1	27,2
		20	W	2.OG	40,8	33,8	-29,2	-26,2			39,0	31,7
		21	S	EG	34,2	27,4	-35,8	-32,6			32,0	25,1
		21	S	1.OG	36,4	29,6	-33,6	-30,4			34,2	27,3
		21	S	2.OG	40,7	33,7	-29,3	-26,3			38,8	31,7
		22	O	EG	34,1	27,4	-35,9	-32,6			31,8	24,9

Berechnungspunkt				Lr in dB(A)		Vgl. mit IRW		Anspruch		Lr in dB(A)		
Anschrift, Einwohnerzahl		Fassade		Status Quo						Tempo 30		
Nutzung EG/1.OG/2.OG		Nr.	Seite	Höhe	Tag	Nacht	Tag	Nacht	T	N	Tag	Nacht
		22	O	1.OG	35,9	29,1	-34,1	-30,9			33,6	26,7
		22	O	2.OG	39,6	32,8	-30,4	-27,2			37,5	30,6
		23	S	EG	33,6	26,8	-36,4	-33,2			31,2	24,4
		23	S	1.OG	35,5	28,7	-34,5	-31,3			33,1	26,3
		23	S	2.OG	39,3	32,6	-30,7	-27,4			37,1	30,2
		24	N	EG	33,7	26,9	-36,3	-33,1			31,3	24,5
		24	N	1.OG	35,6	28,8	-34,4	-31,2			33,2	26,4
		24	N	2.OG	39,6	32,8	-30,4	-27,2			37,3	30,4
		25	N	EG	33,9	27,1	-36,1	-32,9			31,7	24,8
		25	N	1.OG	36,1	29,3	-33,9	-30,7			34,0	27,1
		25	N	2.OG	40,6	33,7	-29,4	-26,3			38,8	31,7
		26	N	EG	36,3	29,4	-33,7	-30,6			35,2	28,2
		26	N	1.OG	38,6	31,7	-31,4	-28,3			37,6	30,6
		26	N	2.OG	41,6	34,6	-28,4	-25,4			40,3	33,2
		27	O	EG	38,4	31,4	-31,6	-28,6			37,6	30,6
		27	O	1.OG	40,6	33,6	-29,4	-26,4			39,9	32,9
		27	O	2.OG	42,4	35,5	-27,6	-24,5			41,5	34,5
		28	S	EG	37,1	30,2	-32,9	-29,8			35,9	29,0
		28	S	1.OG	39,2	32,3	-30,8	-27,7			38,2	31,2
		28	S	2.OG	42,0	35,1	-28,0	-24,9			40,8	33,9
		29	O	EG	38,1	31,2	-31,9	-28,8			37,1	30,1
		29	O	1.OG	40,1	33,2	-29,9	-26,8			39,2	32,2
		29	O	2.OG	42,4	35,5	-27,6	-24,5			41,3	34,3
		30	S	EG	49,7	43,0	-20,3	-17,0			47,2	40,5
		30	S	1.OG	51,7	45,0	-18,3	-15,0			49,2	42,4
		30	S	2.OG	51,9	45,2	-18,1	-14,8			49,5	42,7
		31	S	EG	53,2	46,5	-16,8	-13,5			50,7	44,0
		31	S	1.OG	54,2	47,5	-15,8	-12,5			51,7	44,9
		31	S	2.OG	54,1	47,4	-15,9	-12,6			51,6	44,9
		32	W	EG	55,3	48,6	-14,7	-11,4			52,8	46,1
		32	W	1.OG	55,7	49,0	-14,3	-11,0			53,2	46,5
		32	W	2.OG	55,6	48,8	-14,4	-11,2			53,1	46,3
		33	S	EG	56,8	50,1	-13,2	-9,9			54,3	47,5
		33	S	1.OG	57,1	50,4	-12,9	-9,6			54,6	47,8
		33	S	2.OG	56,8	50,0	-13,2	-10,0			54,3	47,5
Dorfstraße 51		1	O	1.OG	45,3	38,6	-24,7	-21,4			43,1	36,3
1 Einwohner		1	O	2.OG	46,6	39,8	-23,4	-20,2			44,6	37,7
EG: Wohnen		2	S	EG	56,1	49,4	-13,9	-10,6			53,6	46,8
1.OG: Wohnen		2	S	1.OG	56,3	49,6	-13,7	-10,4			53,8	47,1
2.OG: Wohnen		2	S	2.OG	56,0	49,3	-14,0	-10,7			53,6	46,8
		3	S	EG	60,9	54,2	-9,1	-5,8			58,4	51,7
		3	S	1.OG	60,7	54,0	-9,3	-6,0			58,2	51,4
		3	S	2.OG	60,1	53,4	-9,9	-6,6			57,6	50,9
		4	W	EG	66,0	59,3	-4,0	-0,7			63,4	56,7
		4	W	1.OG	64,9	58,2	-5,1	-1,8			62,4	55,6
		4	W	2.OG	63,9	57,2	-6,1	-2,8			61,4	54,6
		5	N	EG	59,6	52,9	-10,4	-7,1			57,1	50,3
		5	N	1.OG	58,8	52,1	-11,2	-7,9			56,3	49,5
		5	N	2.OG	57,9	51,2	-12,1	-8,8			55,4	48,6
		6	N	EG	53,5	46,8	-16,5	-13,2			51,0	44,2
		6	N	1.OG	53,5	46,8	-16,5	-13,2			51,0	44,2
		6	N	2.OG	53,2	46,5	-16,8	-13,5			50,8	44,0
		7	O	EG	37,9	31,0	-32,1	-29,0			36,5	29,5
		7	O	1.OG	39,9	33,0	-30,1	-27,0			38,6	31,6
		7	O	2.OG	43,2	36,3	-26,8	-23,7			41,7	34,7

Berechnungspunkt				Lr in dB(A)		Vgl. mit IRW		Anspruch		Lr in dB(A)		
Anschrift, Einwohnerzahl		Fassade		Status Quo						Tempo 30		
Nutzung EG/1.OG/2.OG		Nr.	Seite	Höhe	Tag	Nacht	Tag	Nacht	T	N	Tag	Nacht
Dorfstraße 57		1	O	1.OG	39,1	32,1	-30,9	-27,9			37,5	30,4
3 Einwohner		1	O	2.OG	42,8	35,9	-27,2	-24,1			41,3	34,2
EG: Wohnen		2	S	EG	48,8	42,1	-21,2	-17,9			46,3	39,5
1.OG: Wohnen		2	S	1.OG	48,6	41,8	-21,4	-18,2			46,1	39,3
2.OG: Wohnen		2	S	2.OG	48,6	41,9	-21,4	-18,1			46,1	39,4
		3	W	EG	63,0	56,3	-7,0	-3,7			60,5	53,7
		3	W	1.OG	62,8	56,0	-7,2	-4,0			60,2	53,5
		3	W	2.OG	62,1	55,4	-7,9	-4,6			59,6	52,9
		5	O	EG	36,5	29,7	-33,5	-30,3			34,6	27,6
		5	O	1.OG	39,1	32,2	-30,9	-27,8			37,5	30,5
		5	O	2.OG	42,7	35,8	-27,3	-24,2			41,1	34,1
Dorfstraße 59		1	O	1.OG	41,3	34,4	-28,7	-25,6			40,1	33,1
2 Einwohner		1	O	2.OG	44,3	37,4	-25,7	-22,6			42,9	35,9
EG: Wohnen		2	S	EG	55,8	49,1	-14,2	-10,9			53,3	46,5
1.OG: Wohnen		2	S	1.OG	55,9	49,2	-14,1	-10,8			53,4	46,7
2.OG: Wohnen		2	S	2.OG	55,7	48,9	-14,3	-11,1			53,2	46,4
		3	S	EG	60,0	53,3	-10,0	-6,7			57,5	50,7
		3	S	1.OG	59,6	52,9	-10,4	-7,1			57,1	50,3
		3	S	2.OG	58,8	52,1	-11,2	-7,9			56,3	49,5
		4	W	EG	65,4	58,7	-4,6	-1,3			62,9	56,2
		4	W	1.OG	64,6	57,9	-5,4	-2,1			62,1	55,3
		4	W	2.OG	63,6	56,9	-6,4	-3,1			61,1	54,3
		5	W	EG	65,6	58,9	-4,4	-1,1			63,1	56,3
		5	W	1.OG	64,6	57,9	-5,4	-2,1			62,1	55,4
		5	W	2.OG	63,6	56,9	-6,4	-3,1			61,1	54,3
		6	N	EG	58,9	52,2	-11,1	-7,8			56,4	49,6
		6	N	1.OG	58,5	51,8	-11,5	-8,2			56,0	49,2
		6	N	2.OG	57,8	51,0	-12,2	-9,0			55,3	48,5
		7	O	1.OG	38,7	31,9	-31,3	-28,1			36,9	30,0
		7	O	2.OG	43,2	36,4	-26,8	-23,6			41,6	34,6
		8	O	EG	35,9	29,2	-34,1	-30,8			33,7	26,9
		8	O	1.OG	38,1	31,3	-31,9	-28,7			36,1	29,2
		8	O	2.OG	42,5	35,6	-27,5	-24,4			40,5	33,6
		9	N	EG	36,8	30,0	-33,2	-30,0			34,5	27,6
		9	N	1.OG	39,2	32,4	-30,8	-27,6			37,0	30,1
		9	N	2.OG	43,5	36,6	-26,5	-23,4			41,4	34,4
		10	O	EG	36,7	29,9	-33,3	-30,1			34,8	27,9
		10	O	1.OG	39,3	32,4	-30,7	-27,6			37,7	30,7
		10	O	2.OG	43,1	36,2	-26,9	-23,8			41,6	34,6
Dorfstraße 61		1	S	EG	59,7	52,9	-10,3	-7,1			57,1	50,4
1 Einwohner		1	S	1.OG	59,3	52,6	-10,7	-7,4			56,8	50,1
EG: Wohnen		1	S	2.OG	58,7	52,0	-11,3	-8,0			56,2	49,5
1.OG: Wohnen		2	W	EG	65,5	58,8	-4,5	-1,2			63,0	56,3
2.OG: Wohnen		2	W	1.OG	64,6	57,9	-5,4	-2,1			62,1	55,3
		2	W	2.OG	63,7	57,0	-6,3	-3,0			61,2	54,4
		3	W	EG	65,5	58,8	-4,5	-1,2			63,0	56,2
		3	W	1.OG	64,6	57,9	-5,4	-2,1			62,1	55,3
		3	W	2.OG	63,7	56,9	-6,3	-3,1			61,2	54,4
		4	N	EG	58,6	51,9	-11,4	-8,1			56,1	49,4
		4	N	1.OG	58,3	51,6	-11,7	-8,4			55,8	49,0
		4	N	2.OG	57,6	50,9	-12,4	-9,1			55,2	48,4
		5	O	EG	38,3	31,5	-31,7	-28,5			36,1	29,3
		5	O	1.OG	40,5	33,7	-29,5	-26,3			38,4	31,6
		5	O	2.OG	44,3	37,5	-25,7	-22,5			42,3	35,4
Dorfstraße 63		2	S	EG	56,8	50,1	-13,2	-9,9			54,3	47,5

Berechnungspunkt				Lr in dB(A)		Vgl. mit IRW		Anspruch		Lr in dB(A)		
Anschrift, Einwohnerzahl		Fassade		Status Quo						Tempo 30		
Nutzung EG/1.OG/2.OG		Nr.	Seite	Höhe	Tag	Nacht	Tag	Nacht	T	N	Tag	Nacht
0 Einwohner	2	S	1.OG	56,2	49,5	-13,8	-10,5				53,7	47,0
EG: Wohnen	2	S	2.OG	55,5	48,8	-14,5	-11,2				53,1	46,3
1.OG: Wohnen	3	W	EG	65,8	59,1	-4,2	-0,9				63,3	56,5
2.OG: Wohnen	3	W	1.OG	64,8	58,1	-5,2	-1,9				62,3	55,6
	3	W	2.OG	63,9	57,2	-6,1	-2,8				61,4	54,6
	4	N	EG	59,0	52,3	-11,0	-7,7				56,5	49,8
	4	N	1.OG	59,0	52,3	-11,0	-7,7				56,5	49,7
	4	N	2.OG	58,4	51,7	-11,6	-8,3				55,9	49,2
Dorfstraße 65	1	N	EG	52,3	45,6	-17,7	-14,4				49,8	43,0
5 Einwohner	1	N	1.OG	52,0	45,3	-18,0	-14,7				49,5	42,8
EG: Büro	1	N	2.OG	51,8	45,1	-18,2	-14,9				49,3	42,5
1.OG: Wohnen	2	N	EG	57,9	51,2	-12,1	-8,8				55,4	48,6
2.OG: Wohnen	2	N	1.OG	57,1	50,4	-12,9	-9,6				54,6	47,8
	2	N	2.OG	56,1	49,4	-13,9	-10,6				53,6	46,9
	3	W	EG	65,4	58,7	-4,6	-1,3				62,9	56,2
	3	W	1.OG	64,6	57,9	-5,4	-2,1				62,1	55,3
	3	W	2.OG	63,6	56,9	-6,4	-3,1				61,1	54,4
	4	S	EG	60,5	53,8	-9,5	-6,2				57,9	51,2
	4	S	1.OG	59,9	53,2	-10,1	-6,8				57,4	50,6
	4	S	2.OG	59,1	52,4	-10,9	-7,6				56,6	49,9
	5	S	EG	57,0	50,3	-13,0	-9,7				54,5	47,8
	5	S	1.OG	56,9	50,2	-13,1	-9,8				54,4	47,7
	5	S	2.OG	56,6	49,9	-13,4	-10,1				54,1	47,3
	6	O	EG	40,9	34,1	-29,1	-25,9				38,8	31,9
	6	O	1.OG	43,7	37,0	-26,3	-23,0				41,7	34,8
	6	O	2.OG	46,5	39,7	-23,5	-20,3				44,8	37,9
Dorfstraße 67	1	S	EG	64,3	57,6	-5,7	-2,4				61,8	55,1
2 Einwohner	1	S	1.OG	63,1	56,4	-6,9	-3,6				60,6	53,9
EG: Wohnen	1	S	2.OG	61,9	55,2	-8,1	-4,8				59,4	52,6
1.OG: Wohnen	2	W	EG	66,1	59,4	-3,9	-0,6				63,5	56,8
2.OG: Wohnen	2	W	1.OG	64,8	58,1	-5,2	-1,9				62,3	55,6
	2	W	2.OG	63,6	56,9	-6,4	-3,1				61,1	54,3
	3	N	EG	59,8	53,1	-10,2	-6,9				57,3	50,5
	3	N	1.OG	59,6	52,9	-10,4	-7,1				57,1	50,3
	3	N	2.OG	58,9	52,2	-11,1	-7,8				56,5	49,7
	4	N	EG	54,7	48,0	-15,3	-12,0				52,2	45,5
	4	N	1.OG	55,3	48,6	-14,7	-11,4				52,8	46,1
	4	N	2.OG	55,1	48,4	-14,9	-11,6				52,6	45,9
	5	O	EG	41,7	34,9	-28,3	-25,1				39,3	32,5
	5	O	1.OG	43,9	37,0	-26,1	-23,0				42,3	35,4
	5	O	2.OG	45,9	39,1	-24,1	-20,9				44,2	37,3
	6	N	EG	35,6	28,8	-34,4	-31,2				33,5	26,5
	6	N	1.OG	41,6	34,6	-28,4	-25,4				40,7	33,7
	6	N	2.OG	43,9	37,0	-26,1	-23,0				42,6	35,6
	7	O	EG	41,2	34,4	-28,8	-25,6				38,9	32,0
	7	O	1.OG	47,0	40,2	-23,0	-19,8				45,3	38,4
	7	O	2.OG	48,7	41,9	-21,3	-18,1				47,0	40,1
	8	S	EG	44,0	37,3	-26,0	-22,7				41,7	34,9
	8	S	1.OG	47,6	40,8	-22,4	-19,2				45,4	38,6
	8	S	2.OG	49,2	42,4	-20,8	-17,6				47,1	40,2
	9	O	EG	46,2	39,4	-23,8	-20,6				44,8	37,9
	9	O	1.OG	48,4	41,6	-21,6	-18,4				47,1	40,2
	9	O	2.OG	49,9	43,1	-20,1	-16,9				48,5	41,5
	10	S	EG	57,3	50,6	-12,7	-9,4				54,9	48,1
	10	S	1.OG	57,5	50,7	-12,5	-9,3				55,1	48,3

Berechnungspunkt				Lr in dB(A)		Vgl. mit IRW		Anspruch		Lr in dB(A)		
Anschrift, Einwohnerzahl		Fassade		Status Quo						Tempo 30		
Nutzung EG/1.OG/2.OG		Nr.	Seite	Höhe	Tag	Nacht	Tag	Nacht	T	N	Tag	Nacht
		10	S	2.OG	57,2	50,5	-12,8	-9,5			54,9	48,1
		11	O	EG	53,6	46,9	-16,4	-13,1			51,2	44,5
		11	O	1.OG	54,9	48,2	-15,1	-11,8			52,7	45,9
		11	O	2.OG	55,2	48,4	-14,8	-11,6			53,1	46,3
		12	S	EG	62,0	55,3	-8,0	-4,7			59,5	52,7
		12	S	1.OG	61,2	54,5	-8,8	-5,5			58,7	51,9
		12	S	2.OG	60,2	53,5	-9,8	-6,5			57,7	50,9
		13	W	EG	64,4	57,7	-5,6	-2,3			61,9	55,2
		13	W	1.OG	63,2	56,5	-6,8	-3,5			60,7	54,0
		13	W	2.OG	61,9	55,2	-8,1	-4,8			59,4	52,6
Dorfstraße 69		1	NW	1.OG	46,7	39,9	-23,3	-20,1			44,5	37,6
1 Einwohner		1	NW	2.OG	48,9	42,1	-21,1	-17,9			46,9	40,0
EG: Wohnen		2	NO	EG	45,2	38,3	-24,8	-21,7			44,0	37,1
1.OG: Wohnen		2	NO	1.OG	51,9	45,1	-18,1	-14,9			50,5	43,6
2.OG: Wohnen		2	NO	2.OG	53,0	46,2	-17,0	-13,8			51,5	44,6
		3	SO	EG	44,8	37,9	-25,2	-22,1			43,4	36,5
		3	SO	1.OG	53,9	47,2	-16,1	-12,8			52,1	45,2
		3	SO	2.OG	54,6	47,8	-15,4	-12,2			52,7	45,9
		4	NO	EG	42,8	36,0	-27,2	-24,0			41,4	34,5
		4	NO	1.OG	51,3	44,5	-18,7	-15,5			49,8	42,9
		4	NO	2.OG	52,3	45,5	-17,7	-14,5			50,8	43,9
		5	SO	EG	60,0	53,3	-10,0	-6,7			57,6	50,8
		5	SO	1.OG	59,9	53,1	-10,1	-6,9			57,5	50,7
		5	SO	2.OG	59,5	52,8	-10,5	-7,2			57,2	50,4
		6	SW	EG	64,0	57,3	-6,0	-2,7			61,5	54,8
		6	SW	1.OG	63,1	56,4	-6,9	-3,6			60,7	53,9
		6	SW	2.OG	62,3	55,6	-7,7	-4,4			59,8	53,0
		7	NW	2.OG	49,7	42,9	-20,3	-17,1			47,6	40,7
		8	NO	1.OG	48,6	41,7	-21,4	-18,3			47,4	40,4
		8	NO	2.OG	50,3	43,4	-19,7	-16,6			49,0	42,0
Dorfstraße 6		1	N	EG	61,1	52,9	-8,9	-7,1			60,8	52,5
4 Einwohner		1	N	1.OG	61,1	52,9	-8,9	-7,1			60,8	52,5
EG: Wohnen		1	N	2.OG	60,8	52,7	-9,2	-7,3			60,5	52,2
1.OG: Wohnen		2	N	EG	62,7	54,9	-7,3	-5,1			62,1	54,0
2.OG: Wohnen		2	N	1.OG	62,5	54,6	-7,5	-5,4			61,9	53,8
		2	N	2.OG	61,9	54,0	-8,1	-6,0			61,4	53,2
		3	O	EG	66,1	59,3	-3,9	-0,7			63,9	56,9
		3	O	1.OG	65,0	58,1	-5,0	-1,9			62,9	55,8
		3	O	2.OG	63,9	57,0	-6,1	-3,0			61,9	54,8
		4	S	EG	60,8	54,0	-9,2	-6,0			58,3	51,5
		4	S	1.OG	60,6	53,9	-9,4	-6,1			58,2	51,3
		4	S	2.OG	60,1	53,4	-9,9	-6,6			57,7	50,9
		5	S	EG	55,2	48,4	-14,8	-11,6			52,7	45,9
		5	S	1.OG	56,8	50,0	-13,2	-10,0			54,3	47,5
		5	S	2.OG	57,2	50,5	-12,8	-9,5			54,8	48,0
		6	W	EG	52,9	44,7	-17,1	-15,3			52,7	44,4
		6	W	1.OG	53,6	45,5	-16,4	-14,5			53,3	45,0
		6	W	2.OG	53,8	45,6	-16,2	-14,4			53,5	45,2
Dorfstraße 10		1	O	EG	66,2	59,5	-3,8	-0,5			63,7	57,0
1 Einwohner		1	O	1.OG	65,2	58,5	-4,8	-1,5			62,8	56,0
EG: Wohnen		1	O	2.OG	64,1	57,4	-5,9	-2,6			61,8	54,9
1.OG: Wohnen		2	O	EG	65,9	59,2	-4,1	-0,8			63,4	56,6
2.OG: Wohnen		2	O	1.OG	65,0	58,2	-5,0	-1,8			62,5	55,7
		2	O	2.OG	64,0	57,2	-6,0	-2,8			61,5	54,7
		3	S	EG	55,3	48,6	-14,7	-11,4			52,8	46,0



Berechnungspunkt				Lr in dB(A)		Vgl. mit IRW		Anspruch		Lr in dB(A)		
Anschrift, Einwohnerzahl		Fassade		Status Quo						Tempo 30		
Nutzung EG/1.OG/2.OG		Nr.	Seite	Höhe	Tag	Nacht	Tag	Nacht	T	N	Tag	Nacht
		3	S	1.OG	54,8	48,0	-15,2	-12,0			52,3	45,5
		3	S	2.OG	54,1	47,4	-15,9	-12,6			51,7	44,9
		4	S	EG	48,2	41,5	-21,8	-18,5			45,9	39,0
		4	S	1.OG	48,7	41,9	-21,3	-18,1			46,4	39,5
		4	S	2.OG	49,0	42,2	-21,0	-17,8			46,9	39,9
		5	W	EG	44,3	36,1	-25,7	-23,9			43,9	35,6
		5	W	1.OG	46,8	38,7	-23,2	-21,3			46,4	38,1
		5	W	2.OG	48,8	40,7	-21,2	-19,3			48,4	40,1
		6	W	EG	45,6	37,7	-24,4	-22,3			45,0	36,8
		6	W	1.OG	47,9	39,9	-22,1	-20,1			47,4	39,2
		6	W	2.OG	50,0	42,1	-20,0	-17,9			49,5	41,3
		7	N	EG	54,8	48,0	-15,2	-12,0			52,4	45,5
		7	N	1.OG	56,9	50,0	-13,1	-10,0			54,7	47,7
		7	N	2.OG	57,5	50,6	-12,5	-9,4			55,3	48,3
		8	N	EG	60,1	53,4	-9,9	-6,6			57,7	50,9
		8	N	1.OG	60,4	53,6	-9,6	-6,4			58,0	51,2
		8	N	2.OG	60,0	53,2	-10,0	-6,8			57,7	50,7
Dorfstraße 12		2	N	EG	55,0	48,2	-15,0	-11,8			52,5	45,7
2 Einwohner		2	N	1.OG	54,3	47,5	-15,7	-12,5			51,8	45,0
EG: Wohnen		2	N	2.OG	53,7	46,9	-16,3	-13,1			51,3	44,4
1.OG: Wohnen		3	O	EG	65,2	58,5	-4,8	-1,5			62,7	56,0
2.OG: Wohnen		3	O	1.OG	64,4	57,7	-5,6	-2,3			62,0	55,2
		3	O	2.OG	63,5	56,8	-6,5	-3,2			61,1	54,3
		4	S	EG	59,5	52,7	-10,5	-7,3			56,9	50,2
		4	S	1.OG	59,4	52,6	-10,6	-7,4			56,8	50,1
		4	S	2.OG	58,9	52,1	-11,1	-7,9			56,4	49,6
		5	O	EG	58,8	52,1	-11,2	-7,9			56,3	49,5
		5	O	1.OG	58,9	52,2	-11,1	-7,8			56,4	49,6
		5	O	2.OG	58,5	51,8	-11,5	-8,2			56,0	49,3
		6	S	EG	56,3	49,6	-13,7	-10,4			53,8	47,0
		6	S	1.OG	56,6	49,9	-13,4	-10,1			54,1	47,3
		6	S	2.OG	56,4	49,6	-13,6	-10,4			53,9	47,1
Dorfstraße 14		2	N	EG	55,5	48,7	-14,5	-11,3			53,0	46,2
0 Einwohner		2	N	1.OG	56,0	49,3	-14,0	-10,7			53,6	46,8
EG: Wohnen		2	N	2.OG	56,0	49,2	-14,0	-10,8			53,6	46,8
1.OG: Wohnen		3	N	EG	59,7	53,0	-10,3	-7,0			57,2	50,4
2.OG: Wohnen		3	N	1.OG	59,4	52,7	-10,6	-7,3			56,9	50,2
		3	N	2.OG	59,0	52,3	-11,0	-7,7			56,6	49,7
		4	O	EG	64,9	58,2	-5,1	-1,8			62,4	55,6
		4	O	1.OG	63,9	57,2	-6,1	-2,8			61,4	54,6
		4	O	2.OG	62,9	56,2	-7,1	-3,8			60,5	53,7
		5	S	EG	58,7	52,0	-11,3	-8,0			56,2	49,4
		5	S	1.OG	58,2	51,5	-11,8	-8,5			55,7	48,9
		5	S	2.OG	57,5	50,8	-12,5	-9,2			55,0	48,2
		6	S	EG	54,0	47,3	-16,0	-12,7			51,5	44,7
		6	S	1.OG	53,9	47,2	-16,1	-12,8			51,5	44,7
		6	S	2.OG	53,7	47,0	-16,3	-13,0			51,3	44,5
Dorfstraße 16		2	N	EG	57,1	50,4	-12,9	-9,6			54,6	47,8
2 Einwohner		2	N	1.OG	56,9	50,2	-13,1	-9,8			54,4	47,6
EG: Wohnen		2	N	2.OG	56,5	49,7	-13,5	-10,3			54,0	47,2
1.OG: Wohnen		3	N	EG	60,4	53,7	-9,6	-6,3			57,9	51,2
2.OG: Wohnen		3	N	1.OG	59,8	53,1	-10,2	-6,9			57,3	50,5
		3	N	2.OG	59,0	52,2	-11,0	-7,8			56,5	49,7
		4	O	EG	65,8	59,1	-4,2	-0,9			63,3	56,5
		4	O	1.OG	64,7	57,9	-5,3	-2,1			62,2	55,4

Berechnungspunkt				Lr in dB(A)		Vgl. mit IRW		Anspruch		Lr in dB(A)		
Anschrift, Einwohnerzahl		Fassade		Status Quo						Tempo 30		
Nutzung EG/1.OG/2.OG		Nr.	Seite	Höhe	Tag	Nacht	Tag	Nacht	T	N	Tag	Nacht
		4	O	2.OG	63,6	56,9	-6,4	-3,1			61,1	54,3
		5	O	EG	66,1	59,4	-3,9	-0,6			63,6	56,8
		5	O	1.OG	64,9	58,2	-5,1	-1,8			62,4	55,6
		5	O	2.OG	63,8	57,1	-6,2	-2,9			61,3	54,5
		6	S	EG	60,1	53,4	-9,9	-6,6			57,6	50,9
		6	S	1.OG	59,8	53,1	-10,2	-6,9			57,3	50,5
		6	S	2.OG	59,2	52,5	-10,8	-7,5			56,7	50,0
		7	W	EG	42,1	35,3	-27,9	-24,7			39,7	32,8
		7	W	1.OG	43,6	36,9	-26,4	-23,1			41,3	34,4
		7	W	2.OG	46,1	39,2	-23,9	-20,8			43,9	36,9
		8	S	EG	42,0	35,2	-28,0	-24,8			39,5	32,7
		8	S	1.OG	43,6	36,9	-26,4	-23,1			41,2	34,4
		8	S	2.OG	46,3	39,5	-23,7	-20,5			43,9	37,0
		9	W	EG	41,6	34,9	-28,4	-25,1			39,2	32,4
		9	W	1.OG	43,1	36,4	-26,9	-23,6			40,8	33,9
		9	W	2.OG	45,5	38,6	-24,5	-21,4			43,3	36,3
Dorfstraße 18		1	NW	EG	59,7	53,0	-10,3	-7,0			57,2	50,4
6 Einwohner		1	NW	1.OG	59,7	53,0	-10,3	-7,0			57,2	50,4
EG: Wohnen		1	NW	2.OG	59,2	52,4	-10,8	-7,6			56,7	49,9
1.OG: Wohnen		2	O	EG	66,7	60,0	-3,3	0,0			64,2	57,5
2.OG: Wohnen		2	O	1.OG	65,4	58,6	-4,6	-1,4			62,8	56,1
		2	O	2.OG	64,2	57,4	-5,8	-2,6			61,6	54,9
		3	O	EG	66,4	59,7	-3,6	-0,3			63,9	57,1
		3	O	1.OG	65,1	58,4	-4,9	-1,6			62,6	55,9
		3	O	2.OG	64,0	57,3	-6,0	-2,7			61,5	54,7
		4	S	EG	53,4	46,7	-16,6	-13,3			50,9	44,1
		4	S	1.OG	52,3	45,6	-17,7	-14,4			49,8	43,0
		4	S	2.OG	51,6	44,8	-18,4	-15,2			49,1	42,3
		5	S	EG	41,6	34,9	-28,4	-25,1			39,1	32,4
		5	S	1.OG	42,6	35,9	-27,4	-24,1			40,2	33,4
		5	S	2.OG	44,5	37,7	-25,5	-22,3			42,1	35,3
		6	W	EG	41,7	34,8	-28,3	-25,2			39,6	32,5
		6	W	1.OG	43,5	36,5	-26,5	-23,5			41,6	34,4
		6	W	2.OG	46,4	39,1	-23,6	-20,9			44,7	37,2
		7	W	EG	42,8	35,9	-27,2	-24,1			40,6	33,6
		7	W	1.OG	44,5	37,6	-25,5	-22,4			42,4	35,3
		7	W	2.OG	47,0	39,9	-23,0	-20,1			45,1	37,8
Dorfstraße 20		1	N	EG	42,4	35,6	-27,6	-24,4			40,1	33,2
2 Einwohner		1	N	1.OG	44,3	37,4	-25,7	-22,6			42,1	35,1
EG: Wohnen		1	N	2.OG	46,2	39,2	-23,8	-20,8			44,3	37,0
1.OG: Wohnen		2	N	EG	49,1	42,4	-20,9	-17,6			46,6	39,8
2.OG: Wohnen		2	N	1.OG	48,8	42,0	-21,2	-18,0			46,3	39,5
		2	N	2.OG	48,7	42,0	-21,3	-18,0			46,2	39,4
		3	O	EG	66,1	59,4	-3,9	-0,6			63,6	56,8
		3	O	1.OG	64,9	58,2	-5,1	-1,8			62,4	55,6
		3	O	2.OG	63,8	57,1	-6,2	-2,9			61,3	54,6
		4	S	EG	60,1	53,3	-9,9	-6,7			57,5	50,8
		4	S	1.OG	59,7	53,0	-10,3	-7,0			57,2	50,4
		4	S	2.OG	59,1	52,4	-10,9	-7,6			56,6	49,8
		5	S	EG	55,2	48,5	-14,8	-11,5			52,7	45,9
		5	S	1.OG	55,5	48,8	-14,5	-11,2			53,1	46,3
		5	S	2.OG	55,3	48,6	-14,7	-11,4			52,8	46,1
		6	W	EG	39,2	31,8	-30,8	-28,2			37,7	30,1
		6	W	1.OG	40,8	33,4	-29,2	-26,6			39,5	31,7
		6	W	2.OG	44,1	36,6	-25,9	-23,4			43,0	35,1

Berechnungspunkt				Lr in dB(A)		Vgl. mit IRW		Anspruch		Lr in dB(A)		
Anschrift, Einwohnerzahl		Fassade		Status Quo						Tempo 30		
Nutzung EG/1.OG/2.OG		Nr.	Seite	Höhe	Tag	Nacht	Tag	Nacht	T	N	Tag	Nacht
		7	N	EG	40,1	33,2	-29,9	-26,8			37,9	30,9
		7	N	1.OG	41,9	34,9	-28,1	-25,1			39,9	32,7
		7	N	2.OG	44,8	37,7	-25,2	-22,3			43,2	35,7
		8	W	EG	40,8	33,7	-29,2	-26,3			38,9	31,6
		8	W	1.OG	42,5	35,4	-27,5	-24,6			40,8	33,4
		8	W	2.OG	45,4	38,0	-24,6	-22,0			43,9	36,3
Dorfstraße 24		1	N	EG	61,8	55,1	-8,2	-4,9			59,3	52,6
4 Einwohner		1	N	1.OG	61,2	54,5	-8,8	-5,5			58,7	52,0
EG: Wohnen		1	N	2.OG	60,4	53,7	-9,6	-6,3			57,9	51,1
1.OG: Wohnen		2	O	EG	65,5	58,8	-4,5	-1,2			63,0	56,2
2.OG: Wohnen		2	O	1.OG	64,5	57,8	-5,5	-2,2			62,0	55,2
		2	O	2.OG	63,5	56,7	-6,5	-3,3			61,0	54,2
		3	O	EG	65,9	59,2	-4,1	-0,8			63,3	56,6
		3	O	1.OG	64,7	58,0	-5,3	-2,0			62,2	55,5
		3	O	2.OG	63,7	57,0	-6,3	-3,0			61,2	54,4
		4	O	EG	65,9	59,2	-4,1	-0,8			63,4	56,7
		4	O	1.OG	64,8	58,1	-5,2	-1,9			62,3	55,5
		4	O	2.OG	63,7	57,0	-6,3	-3,0			61,2	54,4
		5	S	EG	59,5	52,8	-10,5	-7,2			57,0	50,2
		5	S	1.OG	58,9	52,2	-11,1	-7,8			56,4	49,7
		5	S	2.OG	58,2	51,5	-11,8	-8,5			55,7	49,0
		6	W	EG	43,5	36,8	-26,5	-23,2			41,1	34,3
		6	W	1.OG	45,4	38,7	-24,6	-21,3			43,1	36,2
		6	W	2.OG	46,4	39,7	-23,6	-20,3			44,1	37,2
		7	S	EG	48,0	41,3	-22,0	-18,7			45,5	38,7
		7	S	1.OG	48,8	42,1	-21,2	-17,9			46,4	39,6
		7	S	2.OG	49,3	42,6	-20,7	-17,4			46,9	40,0
		8	W	EG	41,4	34,6	-28,6	-25,4			39,0	32,1
		8	W	1.OG	43,4	36,6	-26,6	-23,4			41,1	34,1
		8	W	2.OG	45,1	38,2	-24,9	-21,8			43,0	35,9
		9	SO	EG	40,8	34,1	-29,2	-25,9			38,4	31,6
		9	SO	1.OG	42,9	36,1	-27,1	-23,9			40,5	33,7
		9	SO	2.OG	44,8	38,0	-25,2	-22,0			42,5	35,6
		10	SW	1.OG	45,5	38,7	-24,5	-21,3			43,1	36,2
		10	SW	2.OG	46,6	39,7	-23,4	-20,3			44,5	37,4
		11	NW	EG	47,3	40,5	-22,7	-19,5			44,8	38,0
		11	NW	1.OG	54,6	47,9	-15,4	-12,1			52,1	45,4
		11	NW	2.OG	54,8	48,1	-15,2	-11,9			52,4	45,6
		12	NW	1.OG	55,8	49,1	-14,2	-10,9			53,3	46,5
		12	NW	2.OG	55,9	49,1	-14,1	-10,9			53,4	46,6
		13	N	EG	57,2	50,5	-12,8	-9,5			54,7	47,9
		13	N	1.OG	56,4	49,6	-13,6	-10,4			53,9	47,1
		13	N	2.OG	56,5	49,8	-13,5	-10,2			54,0	47,2
		14	W	EG	47,2	40,5	-22,8	-19,5			44,7	37,9
		14	W	1.OG	43,7	36,9	-26,3	-23,1			41,4	34,4
		14	W	2.OG	46,7	39,8	-23,3	-20,2			44,6	37,5
Dorfstraße 26		1	N	EG	61,3	54,6	-8,7	-5,4			58,8	52,0
5 Einwohner		1	N	1.OG	60,6	53,9	-9,4	-6,1			58,1	51,3
EG: Wohnen		1	N	2.OG	59,7	53,0	-10,3	-7,0			57,2	50,4
1.OG: Wohnen		2	O	EG	66,1	59,4	-3,9	-0,6			63,6	56,8
2.OG: Wohnen		2	O	1.OG	65,0	58,3	-5,0	-1,7			62,5	55,7
		2	O	2.OG	63,9	57,2	-6,1	-2,8			61,4	54,6
		3	S	EG	60,7	54,0	-9,3	-6,0			58,2	51,5
		3	S	1.OG	60,5	53,8	-9,5	-6,2			58,0	51,2
		3	S	2.OG	59,9	53,2	-10,1	-6,8			57,4	50,6

Berechnungspunkt				Lr in dB(A)		Vgl. mit IRW		Anspruch		Lr in dB(A)		
Anschrift, Einwohnerzahl		Fassade		Status Quo						Tempo 30		
Nutzung EG/1.OG/2.OG		Nr.	Seite	Höhe	Tag	Nacht	Tag	Nacht	T	N	Tag	Nacht
Dorfstraße 26/1		1	S	EG	57,2	50,5	-12,8	-9,5			54,7	48,0
0 Einwohner		1	S	1.OG	57,3	50,6	-12,7	-9,4			54,8	48,1
EG: unbekannt		1	S	2.OG	57,0	50,3	-13,0	-9,7			54,5	47,7
1.OG: unbekannt		2	S	EG	53,7	47,0	-16,3	-13,0			51,2	44,4
2.OG: unbekannt		2	S	1.OG	54,4	47,7	-15,6	-12,3			51,9	45,1
		2	S	2.OG	54,3	47,6	-15,7	-12,4			51,8	45,0
		3	W	EG	36,3	28,8	-33,7	-31,2			35,2	27,3
		3	W	1.OG	38,6	31,0	-31,4	-29,0			37,6	29,6
		3	W	2.OG	41,0	33,8	-29,0	-26,2			39,4	32,0
		4	N	EG	53,0	46,3	-17,0	-13,7			50,5	43,8
		4	N	1.OG	53,2	46,4	-16,8	-13,6			50,7	43,9
		4	N	2.OG	53,1	46,4	-16,9	-13,6			50,7	43,9
		5	N	EG	57,0	50,3	-13,0	-9,7			54,5	47,7
		5	N	1.OG	56,7	50,0	-13,3	-10,0			54,2	47,4
		5	N	2.OG	56,2	49,5	-13,8	-10,5			53,7	46,9
Dorfstraße 30		1	N	EG	59,4	52,7	-10,6	-7,3			56,9	50,1
3 Einwohner		1	N	1.OG	59,1	52,4	-10,9	-7,6			56,6	49,9
EG: Bank		1	N	2.OG	58,6	51,9	-11,4	-8,1			56,2	49,4
1.OG: Wohnen		2	O	EG	65,9	59,2	-4,1	-0,8			63,4	56,7
2.OG: Wohnen		2	O	1.OG	65,0	58,3	-5,0	-1,7			62,5	55,8
		2	O	2.OG	64,1	57,4	-5,9	-2,6			61,6	54,8
		3	S	EG	59,5	52,8	-10,5	-7,2			57,0	50,2
		3	S	1.OG	59,0	52,2	-11,0	-7,8			56,4	49,7
		3	S	2.OG	58,3	51,5	-11,7	-8,5			55,8	49,0
		4	S	EG	54,1	47,4	-15,9	-12,6			51,6	44,8
		4	S	1.OG	54,0	47,3	-16,0	-12,7			51,5	44,7
		4	S	2.OG	53,9	47,2	-16,1	-12,8			51,5	44,6
		5	W	EG	40,7	33,8	-29,3	-26,2			38,5	31,5
		5	W	1.OG	42,6	35,6	-27,4	-24,4			40,6	33,4
		5	W	2.OG	45,1	37,8	-24,9	-22,2			43,7	36,1
		6	N	EG	44,4	37,6	-25,6	-22,4			41,9	35,1
		6	N	1.OG	45,7	39,0	-24,3	-21,0			43,3	36,5
		6	N	2.OG	47,1	40,2	-22,9	-19,8			45,1	38,0
		7	W	EG	46,5	39,7	-23,5	-20,3			44,0	37,2
		7	W	1.OG	47,6	40,8	-22,4	-19,2			45,3	38,4
		7	W	2.OG	48,5	41,5	-21,5	-18,5			46,5	39,3
		8	NW	EG	53,3	46,6	-16,7	-13,4			50,8	44,0
		8	NW	1.OG	53,9	47,2	-16,1	-12,8			51,4	44,6
		8	NW	2.OG	53,9	47,2	-16,1	-12,8			51,5	44,7
Dorfstraße 32		1	NW	EG	52,7	45,9	-17,3	-14,1			50,1	43,4
1 Einwohner		1	NW	1.OG	52,7	46,0	-17,3	-14,0			50,2	43,5
EG: Wohnen		1	NW	2.OG	52,7	46,0	-17,3	-14,0			50,3	43,5
1.OG: Wohnen		2	NW	EG	58,3	51,6	-11,7	-8,4			55,8	49,0
2.OG: Wohnen		2	NW	1.OG	57,8	51,1	-12,2	-8,9			55,2	48,5
		2	NW	2.OG	57,1	50,4	-12,9	-9,6			54,6	47,9
		3	NO	EG	65,7	58,9	-4,3	-1,1			63,1	56,4
		3	NO	1.OG	64,9	58,2	-5,1	-1,8			62,4	55,7
		3	NO	2.OG	64,0	57,3	-6,0	-2,7			61,5	54,8
		4	SO	EG	59,9	53,1	-10,1	-6,9			57,3	50,6
		4	SO	1.OG	59,8	53,1	-10,2	-6,9			57,3	50,5
		4	SO	2.OG	59,4	52,6	-10,6	-7,4			56,9	50,1
		5	SO	EG	55,7	49,0	-14,3	-11,0			53,2	46,4
		5	SO	1.OG	56,0	49,3	-14,0	-10,7			53,5	46,8
		5	SO	2.OG	55,9	49,2	-14,1	-10,8			53,4	46,6
		6	SW	EG	39,5	32,4	-30,5	-27,6			37,6	30,4

Berechnungspunkt				Lr in dB(A)		Vgl. mit IRW		Anspruch		Lr in dB(A)		
Anschrift, Einwohnerzahl		Fassade		Status Quo						Tempo 30		
Nutzung EG/1.OG/2.OG		Nr.	Seite	Höhe	Tag	Nacht	Tag	Nacht	T	N	Tag	Nacht
		6	SW	1.OG	41,5	34,1	-28,5	-25,9			40,1	32,4
		6	SW	2.OG	43,6	36,3	-26,4	-23,7			42,2	34,6
Dorfstraße 34		1	NW	EG	57,7	51,0	-12,3	-9,0			55,2	48,5
2 Einwohner		1	NW	1.OG	57,4	50,7	-12,6	-9,3			54,9	48,1
EG: Wohnen		1	NW	2.OG	57,2	50,5	-12,8	-9,5			54,8	48,0
1.OG: Wohnen		2	NW	EG	60,3	53,6	-9,7	-6,4			57,8	51,1
2.OG: Wohnen		2	NW	1.OG	60,1	53,4	-9,9	-6,6			57,6	50,8
		2	NW	2.OG	59,7	53,0	-10,3	-7,0			57,2	50,4
		3	NO	EG	65,3	58,6	-4,7	-1,4			62,8	56,0
		3	NO	1.OG	64,7	58,0	-5,3	-2,0			62,2	55,5
		3	NO	2.OG	63,9	57,2	-6,1	-2,8			61,4	54,6
		4	SO	EG	60,3	53,6	-9,7	-6,4			57,8	51,0
		4	SO	1.OG	60,1	53,4	-9,9	-6,6			57,6	50,8
		4	SO	2.OG	59,7	53,0	-10,3	-7,0			57,2	50,4
		5	SO	EG	57,0	50,3	-13,0	-9,7			54,5	47,8
		5	SO	1.OG	57,2	50,5	-12,8	-9,5			54,7	48,0
		5	SO	2.OG	57,0	50,3	-13,0	-9,7			54,5	47,7
		6	SW	EG	38,0	30,9	-32,0	-29,1			36,3	29,0
		6	SW	1.OG	40,1	33,0	-29,9	-27,0			38,5	31,1
		6	SW	2.OG	43,9	36,7	-26,1	-23,3			42,3	34,8
Dorfstraße 36		1	SW	1.OG	47,1	40,3	-22,9	-19,7			44,8	37,9
3 Einwohner		1	SW	2.OG	48,1	41,2	-21,9	-18,8			45,9	38,9
EG: Wohnen		2	NW	EG	59,1	52,4	-10,9	-7,6			56,6	49,9
1.OG: Wohnen		2	NW	1.OG	59,8	53,1	-10,2	-6,9			57,3	50,5
2.OG: Wohnen		2	NW	2.OG	59,5	52,8	-10,5	-7,2			57,0	50,2
		3	NO	EG	65,6	58,9	-4,4	-1,1			63,1	56,4
		3	NO	1.OG	65,3	58,6	-4,7	-1,4			62,8	56,1
		3	NO	2.OG	64,4	57,7	-5,6	-2,3			61,9	55,1
Dorfstraße 38		1	NW	2.OG	48,9	42,0	-21,1	-18,0			46,8	39,7
1 Einwohner		2	NO	EG	65,5	58,8	-4,5	-1,2			63,0	56,3
EG: Wohnen		2	NO	1.OG	64,8	58,0	-5,2	-2,0			62,2	55,5
1.OG: Wohnen		2	NO	2.OG	63,8	57,1	-6,2	-2,9			61,3	54,5
2.OG: Wohnen		3	SO	EG	59,1	52,4	-10,9	-7,6			56,6	49,8
		3	SO	1.OG	58,9	52,2	-11,1	-7,8			56,4	49,7
		3	SO	2.OG	58,4	51,7	-11,6	-8,3			56,0	49,2
		4	SW	EG	43,1	36,2	-26,9	-23,8			41,1	33,9
		4	SW	1.OG	45,1	38,1	-24,9	-21,9			43,1	35,9
		4	SW	2.OG	46,5	39,6	-23,5	-20,4			44,5	37,4
Dorfstraße 40		1	NW	EG	61,3	54,6	-8,7	-5,4			58,8	52,0
5 Einwohner		1	NW	1.OG	60,9	54,2	-9,1	-5,8			58,4	51,7
EG: Wohnen		1	NW	2.OG	60,3	53,6	-9,7	-6,4			57,8	51,0
1.OG: Wohnen		2	NO	EG	66,3	59,5	-3,7	-0,5			63,7	57,0
2.OG: Wohnen		2	NO	1.OG	65,2	58,5	-4,8	-1,5			62,7	55,9
		2	NO	2.OG	64,2	57,4	-5,8	-2,6			61,6	54,9
		3	SO	EG	61,2	54,5	-8,8	-5,5			58,7	51,9
		3	SO	1.OG	60,7	54,0	-9,3	-6,0			58,2	51,4
		3	SO	2.OG	59,9	53,2	-10,1	-6,8			57,4	50,7
		4	SO	EG	57,3	50,6	-12,7	-9,4			54,8	48,0
		4	SO	1.OG	57,2	50,5	-12,8	-9,5			54,7	47,9
		4	SO	2.OG	56,8	50,1	-13,2	-9,9			54,3	47,5
		5	SW	EG	45,3	38,5	-24,7	-21,5			43,1	36,1
		5	SW	1.OG	47,0	40,1	-23,0	-19,9			44,9	37,8
		5	SW	2.OG	43,8	36,5	-26,2	-23,5			42,4	34,7
		6	NW	EG	51,2	44,5	-18,8	-15,5			48,8	42,0
		6	NW	1.OG	51,4	44,6	-18,6	-15,4			49,0	42,1

Berechnungspunkt				Lr in dB(A)		Vgl. mit IRW		Anspruch		Lr in dB(A)		
Anschrift, Einwohnerzahl		Fassade		Status Quo						Tempo 30		
Nutzung EG/1.OG/2.OG		Nr.	Seite	Höhe	Tag	Nacht	Tag	Nacht	T	N	Tag	Nacht
		6	NW	2.OG	51,7	44,9	-18,3	-15,1			49,3	42,4
		7	SW	EG	40,2	33,4	-29,8	-26,6			37,8	30,9
		7	SW	1.OG	42,3	35,4	-27,7	-24,6			40,1	33,1
		7	SW	2.OG	44,7	37,7	-25,3	-22,3			42,7	35,5
		8	NW	EG	57,9	51,2	-12,1	-8,8			55,4	48,7
		8	NW	1.OG	57,7	51,0	-12,3	-9,0			55,2	48,4
		8	NW	2.OG	57,3	50,5	-12,7	-9,5			54,8	48,0
		9	NO	EG	59,1	52,4	-10,9	-7,6			56,6	49,8
		9	NO	1.OG	58,8	52,1	-11,2	-7,9			56,3	49,5
		9	NO	2.OG	58,3	51,6	-11,7	-8,4			55,8	49,0
Dorfstraße 42		2	N	EG	57,1	50,3	-12,9	-9,7			54,5	47,8
6 Einwohner		2	N	1.OG	57,2	50,5	-12,8	-9,5			54,7	48,0
EG: Wohnen		2	N	2.OG	56,9	50,2	-13,1	-9,8			54,5	47,7
1.OG: Wohnen		3	N	EG	60,6	53,8	-9,4	-6,2			58,0	51,3
2.OG: Wohnen		3	N	1.OG	60,4	53,7	-9,6	-6,3			57,9	51,2
		3	N	2.OG	59,8	53,1	-10,2	-6,9			57,3	50,5
		4	O	EG	65,2	58,5	-4,8	-1,5			62,7	55,9
		4	O	1.OG	64,7	58,0	-5,3	-2,0			62,2	55,5
		4	O	2.OG	63,9	57,2	-6,1	-2,8			61,4	54,6
		5	O	EG	64,9	58,2	-5,1	-1,8			62,4	55,7
		5	O	1.OG	64,5	57,8	-5,5	-2,2			62,0	55,3
		5	O	2.OG	63,7	57,0	-6,3	-3,0			61,2	54,5
		6	S	EG	58,5	51,8	-11,5	-8,2			56,0	49,3
		6	S	1.OG	58,4	51,7	-11,6	-8,3			55,9	49,2
		6	S	2.OG	57,9	51,2	-12,1	-8,8			55,4	48,6
		7	W	EG	40,0	33,2	-30,0	-26,8			37,7	30,8
		7	W	1.OG	41,7	34,9	-28,3	-25,1			39,5	32,5
		7	W	2.OG	43,1	36,1	-26,9	-23,9			41,3	34,0
		8	S	EG	39,8	33,0	-30,2	-27,0			37,4	30,5
		8	S	1.OG	41,7	34,9	-28,3	-25,1			39,4	32,5
		8	S	2.OG	43,5	36,6	-26,5	-23,4			41,4	34,3
		9	W	EG	39,2	32,4	-30,8	-27,6			36,9	30,0
		9	W	1.OG	41,0	34,1	-29,0	-25,9			38,8	31,8
		9	W	2.OG	42,2	35,2	-27,8	-24,8			40,3	33,1
Dorfstraße 44		1	N	EG	53,8	47,1	-16,2	-12,9			51,3	44,5
2 Einwohner		1	N	1.OG	53,7	47,0	-16,3	-13,0			51,3	44,5
EG: Wohnen		1	N	2.OG	53,6	46,9	-16,4	-13,1			51,2	44,4
1.OG: Wohnen		2	N	EG	59,9	53,2	-10,1	-6,8			57,4	50,6
2.OG: Wohnen		2	N	1.OG	59,4	52,7	-10,6	-7,3			56,9	50,2
		2	N	2.OG	58,7	52,0	-11,3	-8,0			56,2	49,5
		3	O	EG	66,9	60,2	-3,1	0,2		X	64,4	57,6
		3	O	1.OG	65,5	58,8	-4,5	-1,2			63,0	56,3
		3	O	2.OG	64,3	57,6	-5,7	-2,4			61,8	55,1
		4	S	EG	61,3	54,6	-8,7	-5,4			58,8	52,0
		4	S	1.OG	60,9	54,2	-9,1	-5,8			58,4	51,6
		4	S	2.OG	60,3	53,6	-9,7	-6,4			57,8	51,0
		5	S	EG	57,0	50,3	-13,0	-9,7			54,5	47,8
		5	S	1.OG	57,0	50,3	-13,0	-9,7			54,5	47,8
		5	S	2.OG	56,0	49,3	-14,0	-10,7			53,5	46,7
		6	W	EG	37,1	29,5	-32,9	-30,5			36,1	28,1
		6	W	1.OG	40,1	32,3	-29,9	-27,7			39,2	31,1
		6	W	2.OG	42,5	35,1	-27,5	-24,9			41,1	33,4
Dorfstraße 48		1	N	EG	60,9	54,2	-9,1	-5,8			58,4	51,6
7 Einwohner		1	N	1.OG	60,6	53,9	-9,4	-6,1			58,1	51,3
EG: Laden		1	N	2.OG	59,9	53,2	-10,1	-6,8			57,4	50,6



Berechnungspunkt				Lr in dB(A)		Vgl. mit IRW		Anspruch		Lr in dB(A)		
Anschrift, Einwohnerzahl		Fassade		Status Quo						Tempo 30		
Nutzung EG/1.OG/2.OG		Nr.	Seite	Höhe	Tag	Nacht	Tag	Nacht	T	N	Tag	Nacht
1.OG: Wohnen	2	O	EG	65,6	58,9	-4,4	-1,1				63,0	56,3
2.OG: Wohnen	2	O	1.OG	64,9	58,2	-5,1	-1,8				62,4	55,6
	2	O	2.OG	63,9	57,2	-6,1	-2,8				61,4	54,7
	3	O	EG	65,4	58,6	-4,6	-1,4				62,8	56,1
	3	O	1.OG	64,7	58,0	-5,3	-2,0				62,2	55,4
	3	O	2.OG	63,8	57,1	-6,2	-2,9				61,3	54,5
	4	S	EG	60,7	54,0	-9,3	-6,0				58,2	51,4
	4	S	1.OG	60,5	53,8	-9,5	-6,2				58,0	51,3
	4	S	2.OG	60,0	53,3	-10,0	-6,7				57,5	50,7
	5	S	EG	57,9	51,1	-12,1	-8,9				55,3	48,6
	5	S	1.OG	58,1	51,4	-11,9	-8,6				55,6	48,8
	5	S	2.OG	57,8	51,1	-12,2	-8,9				55,3	48,6
	6	W	EG	37,3	30,1	-32,7	-29,9				35,8	28,3
	6	W	1.OG	38,9	31,8	-31,1	-28,2				37,3	29,9
	6	W	2.OG	42,3	35,4	-27,7	-24,6				40,2	33,1
	7	S	EG	47,7	40,9	-22,3	-19,1				45,3	38,4
	7	S	1.OG	48,8	42,0	-21,2	-18,0				46,4	39,6
	7	S	2.OG	49,2	42,5	-20,8	-17,5				46,7	40,0
	8	W	EG	39,0	31,1	-31,0	-28,9				38,3	30,1
	8	W	1.OG	40,7	32,9	-29,3	-27,1				39,9	31,7
	8	W	2.OG	42,2	34,8	-27,8	-25,2				40,9	33,2
	9	N	EG	47,0	40,2	-23,0	-19,8				44,5	37,7
	9	N	1.OG	47,9	41,1	-22,1	-18,9				45,6	38,6
	9	N	2.OG	48,6	41,7	-21,4	-18,3				46,4	39,4
	10	W	EG	36,4	29,5	-33,6	-30,5				34,4	27,3
	10	W	1.OG	39,8	32,5	-30,2	-27,5				38,5	30,8
	10	W	2.OG	44,0	36,8	-26,0	-23,2				42,5	34,9
	11	N	EG	57,7	51,0	-12,3	-9,0				55,2	48,4
	11	N	1.OG	57,7	51,0	-12,3	-9,0				55,2	48,4
	11	N	2.OG	57,0	50,3	-13,0	-9,7				54,5	47,7
Dorfstraße 52	1	W	EG	45,0	38,2	-25,0	-21,8				42,5	35,7
2 Einwohner	1	W	1.OG	46,8	40,0	-23,2	-20,0				44,4	37,6
EG: Wohnen	1	W	2.OG	47,9	41,0	-22,1	-19,0				45,6	38,6
1.OG: Wohnen	2	N	EG	45,1	38,4	-24,9	-21,6				42,7	35,9
2.OG: Wohnen	2	N	1.OG	47,0	40,2	-23,0	-19,8				44,6	37,7
	2	N	2.OG	48,1	41,3	-21,9	-18,7				45,8	38,9
	3	W	EG	45,9	39,1	-24,1	-20,9				43,5	36,7
	3	W	1.OG	47,7	40,9	-22,3	-19,1				45,3	38,4
	3	W	2.OG	48,6	41,7	-21,4	-18,3				46,4	39,4
	4	N	EG	59,7	53,0	-10,3	-7,0				57,2	50,4
	4	N	1.OG	59,9	53,2	-10,1	-6,8				57,4	50,6
	4	N	2.OG	59,6	52,8	-10,4	-7,2				57,1	50,3
	5	O	EG	65,5	58,8	-4,5	-1,2				63,0	56,2
	5	O	1.OG	65,0	58,3	-5,0	-1,7				62,5	55,8
	5	O	2.OG	64,1	57,4	-5,9	-2,6				61,6	54,9
Dorfstraße 54	1	O	EG	65,4	58,7	-4,6	-1,3				62,9	56,1
1 Einwohner	1	O	1.OG	64,6	57,9	-5,4	-2,1				62,1	55,3
EG: Laden	1	O	2.OG	63,7	57,0	-6,3	-3,0				61,2	54,4
1.OG: Wohnen	2	S	EG	58,9	52,2	-11,1	-7,8				56,4	49,6
2.OG: Wohnen	2	S	1.OG	58,4	51,7	-11,6	-8,3				55,9	49,2
	2	S	2.OG	57,8	51,1	-12,2	-8,9				55,3	48,6
	3	W	EG	37,6	30,2	-32,4	-29,8				36,2	28,5
	3	W	1.OG	39,6	32,2	-30,4	-27,8				38,2	30,5
	3	W	2.OG	43,3	36,2	-26,7	-23,8				41,6	34,2
	4	W	EG	38,2	30,8	-31,8	-29,2				36,9	29,2

Berechnungspunkt				Lr in dB(A)		Vgl. mit IRW		Anspruch		Lr in dB(A)		
Anschrift, Einwohnerzahl		Fassade		Status Quo						Tempo 30		
Nutzung EG/1.OG/2.OG		Nr.	Seite	Höhe	Tag	Nacht	Tag	Nacht	T	N	Tag	Nacht
		4	W	1.OG	40,8	33,4	-29,2	-26,6			39,5	31,8
		4	W	2.OG	43,8	36,6	-26,2	-23,4			42,2	34,8
		5	W	EG	36,7	29,8	-33,3	-30,2			34,7	27,6
		5	W	1.OG	40,9	33,7	-29,1	-26,3			39,3	31,8
		5	W	2.OG	43,7	36,6	-26,3	-23,4			41,9	34,6
		6	W	1.OG	41,5	34,1	-28,5	-25,9			40,0	32,4
		6	W	2.OG	44,1	36,9	-25,9	-23,1			42,4	35,0
Dorfstraße 56		1	W	1.OG	40,2	32,6	-29,8	-27,4			39,2	31,2
0 Einwohner		1	W	2.OG	43,0	35,7	-27,0	-24,3			41,5	34,0
EG: Wohnen		2	W	EG	38,4	30,8	-31,6	-29,2			37,2	29,4
1.OG: Wohnen		2	W	1.OG	40,7	33,1	-29,3	-26,9			39,5	31,7
2.OG: Wohnen		2	W	2.OG	43,3	36,1	-26,7	-23,9			41,8	34,3
		3	N	EG	55,0	48,2	-15,0	-11,8			52,5	45,7
		3	N	1.OG	54,9	48,2	-15,1	-11,8			52,5	45,7
		3	N	2.OG	54,7	47,9	-15,3	-12,1			52,2	45,4
		4	N	EG	59,9	53,2	-10,1	-6,8			57,4	50,6
		4	N	1.OG	59,4	52,6	-10,6	-7,4			56,8	50,1
		4	N	2.OG	58,6	51,9	-11,4	-8,1			56,1	49,4
		5	O	EG	65,3	58,5	-4,7	-1,5			62,7	56,0
		5	O	1.OG	64,5	57,8	-5,5	-2,2			62,0	55,2
		5	O	2.OG	63,6	56,9	-6,4	-3,1			61,1	54,4
		6	S	EG	59,6	52,8	-10,4	-7,2			57,0	50,3
		6	S	1.OG	59,5	52,8	-10,5	-7,2			57,0	50,2
		6	S	2.OG	58,9	52,2	-11,1	-7,8			56,4	49,6
		7	S	EG	55,5	48,8	-14,5	-11,2			53,0	46,3
		7	S	1.OG	55,9	49,2	-14,1	-10,8			53,4	46,6
		7	S	2.OG	55,7	49,0	-14,3	-11,0			53,3	46,5
Dorfstraße 58		1	N	EG	60,8	54,1	-9,2	-5,9			58,3	51,5
2 Einwohner		1	N	1.OG	60,4	53,7	-9,6	-6,3			57,9	51,1
EG: Wohnen		1	N	2.OG	59,6	52,9	-10,4	-7,1			57,2	50,4
1.OG: Wohnen		2	O	EG	65,6	58,9	-4,4	-1,1			63,1	56,3
2.OG: Wohnen		2	O	1.OG	64,7	58,0	-5,3	-2,0			62,2	55,4
		2	O	2.OG	63,7	57,0	-6,3	-3,0			61,2	54,5
		3	S	EG	60,5	53,8	-9,5	-6,2			58,0	51,2
		3	S	1.OG	60,6	53,9	-9,4	-6,1			58,1	51,4
		3	S	2.OG	60,2	53,4	-9,8	-6,6			57,6	50,9
		4	S	EG	56,4	49,7	-13,6	-10,3			53,9	47,2
		4	S	1.OG	57,5	50,8	-12,5	-9,2			55,0	48,2
		4	S	2.OG	58,1	51,4	-11,9	-8,6			55,6	48,8
		5	W	EG	36,7	29,3	-33,3	-30,7			35,4	27,7
		5	W	1.OG	38,2	31,0	-31,8	-29,0			36,7	29,2
		5	W	2.OG	42,0	35,0	-28,0	-25,0			40,2	33,0
		6	W	EG	39,3	31,3	-30,7	-28,7			38,6	30,3
		6	W	1.OG	40,5	32,7	-29,5	-27,3			39,7	31,6
		6	W	2.OG	43,2	35,8	-26,8	-24,2			41,8	34,2
		7	N	EG	56,2	49,5	-13,8	-10,5			53,7	47,0
		7	N	1.OG	56,3	49,6	-13,7	-10,4			53,8	47,1
		7	N	2.OG	56,0	49,3	-14,0	-10,7			53,5	46,8
Dorfstraße 60		1	N	EG	55,5	48,8	-14,5	-11,2			53,0	46,3
2 Einwohner		1	N	1.OG	56,6	49,9	-13,4	-10,1			54,1	47,3
EG: Wohnen		1	N	2.OG	57,9	51,2	-12,1	-8,8			55,4	48,6
1.OG: Wohnen		2	N	EG	59,5	52,8	-10,5	-7,2			57,0	50,2
2.OG: Wohnen		2	N	1.OG	60,1	53,4	-9,9	-6,6			57,6	50,8
		2	N	2.OG	59,7	53,0	-10,3	-7,0			57,2	50,4
		3	O	EG	64,6	57,9	-5,4	-2,1			62,1	55,3

Berechnungspunkt				Lr in dB(A)		Vgl. mit IRW		Anspruch		Lr in dB(A)		
Anschrift, Einwohnerzahl		Fassade		Status Quo						Tempo 30		
Nutzung EG/1.OG/2.OG		Nr.	Seite	Höhe	Tag	Nacht	Tag	Nacht	T	N	Tag	Nacht
		3	O	1.OG	64,0	57,3	-6,0	-2,7			61,5	54,8
		3	O	2.OG	63,2	56,5	-6,8	-3,5			60,7	54,0
		4	S	EG	57,9	51,2	-12,1	-8,8			55,4	48,6
		4	S	1.OG	57,8	51,1	-12,2	-8,9			55,3	48,6
		4	S	2.OG	57,3	50,5	-12,7	-9,5			54,8	48,0
		5	W	EG	36,8	29,6	-33,2	-30,4			35,3	27,8
		5	W	1.OG	38,7	31,5	-31,3	-28,5			37,1	29,7
		5	W	2.OG	41,9	34,8	-28,1	-25,2			40,2	32,9
Dorfstraße 62		1	W	1.OG	42,0	35,1	-28,0	-24,9			40,1	32,9
1 Einwohner		1	W	2.OG	45,6	38,6	-24,4	-21,4			43,7	36,5
EG: Wohnen		2	W	EG	42,4	35,5	-27,6	-24,5			40,2	33,2
1.OG: Wohnen		2	W	1.OG	44,9	38,0	-25,1	-22,0			42,6	35,7
2.OG: Wohnen		2	W	2.OG	47,4	40,5	-22,6	-19,5			45,1	38,2
		3	N	EG	60,2	53,5	-9,8	-6,5			57,6	50,9
		3	N	1.OG	60,1	53,4	-9,9	-6,6			57,6	50,9
		3	N	2.OG	59,5	52,8	-10,5	-7,2			57,0	50,2
		4	O	EG	66,1	59,3	-3,9	-0,7			63,5	56,8
		4	O	1.OG	65,0	58,3	-5,0	-1,7			62,5	55,8
		4	O	2.OG	64,0	57,3	-6,0	-2,7			61,5	54,7
		5	O	EG	66,2	59,5	-3,8	-0,5			63,7	56,9
		5	O	1.OG	65,1	58,4	-4,9	-1,6			62,6	55,8
		5	O	2.OG	64,0	57,3	-6,0	-2,7			61,5	54,7
		6	S	EG	60,9	54,2	-9,1	-5,8			58,4	51,6
		6	S	1.OG	60,4	53,6	-9,6	-6,4			57,9	51,1
		6	S	2.OG	59,6	52,9	-10,4	-7,1			57,1	50,3
Dorfstraße 64		3	O	EG	65,7	59,0	-4,3	-1,0			63,2	56,4
2 Einwohner		3	O	1.OG	64,8	58,1	-5,2	-1,9			62,3	55,5
EG: Wohnen		3	O	2.OG	63,8	57,1	-6,2	-2,9			61,3	54,5
1.OG: Wohnen		4	S	EG	60,3	53,6	-9,7	-6,4			57,8	51,1
2.OG: Wohnen		4	S	1.OG	60,1	53,4	-9,9	-6,6			57,6	50,9
		4	S	2.OG	59,7	53,0	-10,3	-7,0			57,2	50,4
		5	W	EG	48,3	41,6	-21,7	-18,4			45,8	39,1
		5	W	1.OG	48,2	41,5	-21,8	-18,5			45,8	39,0
		5	W	2.OG	48,7	42,0	-21,3	-18,0			46,3	39,5
		6	S	EG	51,4	44,7	-18,6	-15,3			49,1	42,3
		6	S	1.OG	52,6	45,9	-17,4	-14,1			50,3	43,5
		6	S	2.OG	53,2	46,5	-16,8	-13,5			50,9	44,1
		7	W	EG	49,4	42,7	-20,6	-17,3			47,0	40,2
		7	W	1.OG	50,8	44,1	-19,2	-15,9			48,4	41,6
		7	W	2.OG	51,6	44,8	-18,4	-15,2			49,2	42,4
		8	W	EG	46,9	40,2	-23,1	-19,8			44,5	37,7
		8	W	1.OG	48,2	41,5	-21,8	-18,5			45,8	39,0
		8	W	2.OG	49,4	42,7	-20,6	-17,3			47,1	40,3
Dorfstraße 64/1		1	SO	1.OG	55,7	49,0	-14,3	-11,0			53,2	46,5
2 Einwohner		1	SO	2.OG	56,0	49,3	-14,0	-10,7			53,6	46,8
EG: unbekannt		2	SW	EG	38,9	32,0	-31,1	-28,0			37,1	30,0
1.OG: unbekannt		2	SW	1.OG	46,5	39,7	-23,5	-20,3			44,2	37,3
2.OG: unbekannt		2	SW	2.OG	47,9	41,1	-22,1	-18,9			45,7	38,8
		3	SO	EG	34,9	28,1	-35,1	-31,9			33,1	26,2
		3	SO	1.OG	38,3	31,5	-31,7	-28,5			36,4	29,6
		3	SO	2.OG	42,4	35,6	-27,6	-24,4			40,9	33,9
		4	SW	EG	37,4	29,5	-32,6	-30,5			36,7	28,5
		4	SW	1.OG	38,7	31,0	-31,3	-29,0			37,8	29,8
		4	SW	2.OG	41,4	34,1	-28,6	-25,9			40,1	32,5
		5	NW	EG	36,6	29,2	-33,4	-30,8			35,3	27,6

Berechnungspunkt				Lr in dB(A)		Vgl. mit IRW		Anspruch		Lr in dB(A)		
Anschrift, Einwohnerzahl		Fassade		Status Quo						Tempo 30		
Nutzung EG/1.OG/2.OG		Nr.	Seite	Höhe	Tag	Nacht	Tag	Nacht	T	N	Tag	Nacht
		5	NW	1.OG	39,0	31,7	-31,0	-28,3			37,4	29,9
		5	NW	2.OG	42,5	35,3	-27,5	-24,7			41,0	33,6
		6	NO	EG	52,6	45,9	-17,4	-14,1			50,2	43,4
		6	NO	1.OG	54,1	47,4	-15,9	-12,6			51,7	44,9
		6	NO	2.OG	54,8	48,1	-15,2	-11,9			52,4	45,6
		7	SO	EG	56,8	50,1	-13,2	-9,9			54,5	47,7
		7	SO	1.OG	57,1	50,4	-12,9	-9,6			54,7	48,0
		7	SO	2.OG	57,3	50,6	-12,7	-9,4			54,9	48,2
Dorfstraße 64/2		1	S	EG	44,2	37,4	-25,8	-22,6			41,8	35,0
0 Einwohner		1	S	1.OG	45,5	38,8	-24,5	-21,2			43,2	36,3
EG: Wohnen		1	S	2.OG	47,3	40,5	-22,7	-19,5			45,0	38,1
1.OG: Wohnen		2	W	EG	35,7	28,5	-34,3	-31,5			34,1	26,7
2.OG: Wohnen		2	W	1.OG	37,6	30,5	-32,4	-29,5			35,9	28,6
		2	W	2.OG	41,4	34,5	-28,6	-25,5			39,7	32,5
		3	S	EG	36,2	29,0	-33,8	-31,0			34,7	27,2
		3	S	1.OG	38,3	31,2	-31,7	-28,8			36,6	29,2
		3	S	2.OG	42,3	35,3	-27,7	-24,7			40,4	33,3
		4	W	EG	36,6	29,2	-33,4	-30,8			35,5	27,8
		4	W	1.OG	38,1	30,7	-31,9	-29,3			36,7	29,1
		4	W	2.OG	41,8	34,6	-28,2	-25,4			40,4	32,8
		5	N	EG	36,3	29,5	-33,7	-30,5			34,1	27,1
		5	N	1.OG	38,8	31,9	-31,2	-28,1			36,7	29,7
		5	N	2.OG	42,8	35,7	-27,2	-24,3			41,2	33,9
		6	W	EG	35,2	28,3	-34,8	-31,7			33,2	26,1
		6	W	1.OG	37,8	30,8	-32,2	-29,2			36,0	28,7
		6	W	2.OG	42,3	35,0	-27,7	-25,0			40,8	33,3
		7	N	EG	53,3	46,6	-16,7	-13,4			50,8	44,0
		7	N	1.OG	53,0	46,3	-17,0	-13,7			50,5	43,7
		7	N	2.OG	53,0	46,2	-17,0	-13,8			50,5	43,7
		8	N	EG	56,9	50,2	-13,1	-9,8			54,4	47,6
		8	N	1.OG	57,0	50,2	-13,0	-9,8			54,5	47,7
		8	N	2.OG	56,6	49,9	-13,4	-10,1			54,1	47,4
		9	N	EG	58,6	51,9	-11,4	-8,1			56,1	49,3
		9	N	1.OG	58,4	51,7	-11,6	-8,3			55,9	49,2
		9	N	2.OG	57,9	51,2	-12,1	-8,8			55,4	48,6
		10	O	EG	61,4	54,6	-8,6	-5,4			58,8	52,1
		10	O	1.OG	61,1	54,4	-8,9	-5,6			58,6	51,8
		10	O	2.OG	60,4	53,7	-9,6	-6,3			57,9	51,1
		11	N	EG	61,9	55,2	-8,1	-4,8			59,4	52,6
		11	N	1.OG	61,6	54,9	-8,4	-5,1			59,1	52,3
		11	N	2.OG	60,9	54,2	-9,1	-5,8			58,4	51,6
		12	O	EG	65,7	59,0	-4,3	-1,0			63,2	56,5
		12	O	1.OG	64,9	58,2	-5,1	-1,8			62,4	55,7
		12	O	2.OG	64,0	57,2	-6,0	-2,8			61,5	54,7
Dorfstraße 68		1	N	EG	63,0	56,3	-7,0	-3,7			60,5	53,8
2 Einwohner		1	N	1.OG	62,4	55,7	-7,6	-4,3			59,9	53,2
EG: Wohnen		1	N	2.OG	61,6	54,9	-8,4	-5,1			59,2	52,4
1.OG: Wohnen		2	O	EG	64,2	57,5	-5,8	-2,5			61,7	54,9
2.OG: Wohnen		2	O	1.OG	63,4	56,7	-6,6	-3,3			60,9	54,2
		2	O	2.OG	62,6	55,9	-7,4	-4,1			60,1	53,4
		3	S	EG	59,2	52,5	-10,8	-7,5			56,8	50,0
		3	S	1.OG	59,1	52,4	-10,9	-7,6			56,7	49,9
		3	S	2.OG	58,8	52,1	-11,2	-7,9			56,5	49,7
		4	O	EG	59,8	53,1	-10,2	-6,9			57,3	50,5
		4	O	1.OG	59,5	52,8	-10,5	-7,2			57,0	50,2

Berechnungspunkt				Lr in dB(A)		Vgl. mit IRW		Anspruch		Lr in dB(A)		
Anschrift, Einwohnerzahl		Fassade		Status Quo						Tempo 30		
Nutzung EG/1.OG/2.OG		Nr.	Seite	Höhe	Tag	Nacht	Tag	Nacht	T	N	Tag	Nacht
		4	O	2.OG	59,1	52,4	-10,9	-7,6			56,6	49,8
		5	S	EG	56,3	49,6	-13,7	-10,4			53,8	47,0
		5	S	1.OG	56,0	49,3	-14,0	-10,7			53,5	46,7
		5	S	2.OG	55,8	49,0	-14,2	-11,0			53,3	46,5
		6	W	EG	34,6	27,8	-35,4	-32,2			32,3	25,5
		6	W	1.OG	36,9	30,1	-33,1	-29,9			34,7	27,8
		6	W	2.OG	41,8	35,0	-28,2	-25,0			39,8	32,9
		7	S	EG	49,1	42,4	-20,9	-17,6			46,6	39,9
		7	S	1.OG	50,0	43,3	-20,0	-16,7			47,6	40,8
		7	S	2.OG	50,2	43,5	-19,8	-16,5			47,9	41,1
Dorfstraße 70		2	S	EG	32,5	25,7	-37,5	-34,3			30,4	23,5
1 Einwohner		2	S	1.OG	34,8	28,0	-35,2	-32,0			32,8	25,9
EG: Wohnen		2	S	2.OG	40,1	33,3	-29,9	-26,7			38,4	31,5
1.OG: Wohnen		3	W	EG	33,7	26,5	-36,3	-33,5			32,0	24,7
2.OG: Wohnen		3	W	1.OG	36,2	29,1	-33,8	-30,9			34,5	27,2
		3	W	2.OG	41,3	34,4	-28,7	-25,6			39,5	32,3
		4	N	EG	33,9	26,8	-36,1	-33,2			32,1	24,9
		4	N	1.OG	36,5	29,5	-33,5	-30,5			34,6	27,4
		4	N	2.OG	42,0	35,1	-28,0	-24,9			40,1	33,0
		5	W	EG	33,6	26,7	-36,4	-33,3			31,6	24,5
		5	W	1.OG	36,2	29,2	-33,8	-30,8			34,3	27,1
		5	W	2.OG	41,6	34,7	-28,4	-25,3			39,8	32,6
		6	S	EG	33,6	26,8	-36,4	-33,2			31,5	24,6
		6	S	1.OG	36,0	29,2	-34,0	-30,8			34,0	27,1
		6	S	2.OG	41,0	34,2	-29,0	-25,8			39,3	32,4
		7	W	EG	33,5	26,6	-36,5	-33,4			31,5	24,4
		7	W	1.OG	36,1	29,2	-33,9	-30,8			34,2	27,1
		7	W	2.OG	41,2	34,2	-28,8	-25,8			39,4	32,2
		8	N	EG	56,7	50,0	-13,3	-10,0			54,2	47,4
		8	N	1.OG	56,7	50,0	-13,3	-10,0			54,2	47,4
		8	N	2.OG	56,3	49,6	-13,7	-10,4			53,8	47,0
		9	N	EG	61,8	55,1	-8,2	-4,9			59,2	52,5
		9	N	1.OG	61,4	54,7	-8,6	-5,3			58,9	52,1
		9	N	2.OG	60,8	54,1	-9,2	-5,9			58,3	51,6
		10	O	EG	63,0	56,3	-7,0	-3,7			60,6	53,8
		10	O	1.OG	62,5	55,8	-7,5	-4,2			60,1	53,3
		10	O	2.OG	61,8	55,0	-8,2	-5,0			59,4	52,6
		11	O	EG	61,4	54,6	-8,6	-5,4			58,8	52,1
		11	O	1.OG	61,2	54,5	-8,8	-5,5			58,7	51,9
		11	O	2.OG	60,7	53,9	-9,3	-6,1			58,2	51,4
Dorfstraße 74		1	O	EG	44,0	37,3	-26,0	-22,7			42,1	35,2
1 Einwohner		1	O	1.OG	45,7	38,9	-24,3	-21,1			44,1	37,2
EG: Wohnen		1	O	2.OG	47,7	40,8	-22,3	-19,2			46,4	39,5
1.OG: Wohnen		2	S	EG	41,2	34,3	-28,8	-25,7			39,8	32,9
2.OG: Wohnen		2	S	1.OG	43,5	36,6	-26,5	-23,4			42,6	35,6
		2	S	2.OG	46,1	39,2	-23,9	-20,8			45,3	38,3
		3	W	EG	41,8	35,0	-28,2	-25,0			39,6	32,8
		3	W	1.OG	47,4	40,6	-22,6	-19,4			45,1	38,3
		3	W	2.OG	49,7	42,9	-20,3	-17,1			47,5	40,7
		4	S	EG	34,4	27,6	-35,6	-32,4			32,8	25,9
		4	S	1.OG	39,5	32,7	-30,5	-27,3			37,6	30,7
		4	S	2.OG	45,0	38,2	-25,0	-21,8			43,2	36,3
		5	W	EG	59,4	52,7	-10,6	-7,3			56,9	50,1
		5	W	1.OG	59,7	53,0	-10,3	-7,0			57,2	50,4
		5	W	2.OG	59,5	52,8	-10,5	-7,2			57,0	50,2

Berechnungspunkt				Lr in dB(A)		Vgl. mit IRW		Anspruch		Lr in dB(A)		
Anschrift, Einwohnerzahl		Fassade		Status Quo						Tempo 30		
Nutzung EG/1.OG/2.OG		Nr.	Seite	Höhe	Tag	Nacht	Tag	Nacht	T	N	Tag	Nacht
		6	N	EG	64,9	58,2	-5,1	-1,8			62,5	55,7
		6	N	1.OG	63,9	57,2	-6,1	-2,8			61,5	54,7
		6	N	2.OG	62,9	56,2	-7,1	-3,8			60,5	53,8
		7	N	EG	64,7	57,9	-5,3	-2,1			62,2	55,4
		7	N	1.OG	63,6	56,9	-6,4	-3,1			61,2	54,4
		7	N	2.OG	62,7	56,0	-7,3	-4,0			60,3	53,5
		8	O	2.OG	46,0	39,2	-24,0	-20,8			45,1	38,1
Dorfstraße 74/1		1	N	EG	64,7	58,0	-5,3	-2,0			62,2	55,5
4 Einwohner		1	N	1.OG	63,8	57,0	-6,2	-3,0			61,3	54,6
EG: Wohnen		1	N	2.OG	62,8	56,1	-7,2	-3,9			60,4	53,6
1.OG: Wohnen		3	S	EG	40,4	33,6	-29,6	-26,4			38,7	31,8
2.OG: Wohnen		3	S	1.OG	42,7	35,8	-27,3	-24,2			41,4	34,4
		3	S	2.OG	46,2	39,3	-23,8	-20,7			45,2	38,3
Dorfstraße 76		1	N	EG	64,6	57,9	-5,4	-2,1			62,2	55,4
1 Einwohner		1	N	1.OG	63,7	57,0	-6,3	-3,0			61,3	54,6
EG: Wohnen		1	N	2.OG	62,8	56,0	-7,2	-4,0			60,4	53,6
1.OG: Wohnen		2	O	EG	59,1	52,4	-10,9	-7,6			56,6	49,9
2.OG: Wohnen		2	O	1.OG	59,0	52,3	-11,0	-7,7			56,5	49,7
		2	O	2.OG	58,5	51,8	-11,5	-8,2			56,1	49,3
		3	S	EG	41,1	34,3	-28,9	-25,7			39,3	32,4
		3	S	1.OG	43,0	36,2	-27,0	-23,8			41,6	34,6
		3	S	2.OG	46,3	39,5	-23,7	-20,5			45,2	38,3
Dorfstraße 80		1	N	EG	64,8	58,0	-5,2	-2,0			62,4	55,7
3 Einwohner		1	N	1.OG	63,9	57,2	-6,1	-2,8			61,7	54,9
EG: Wohnen		1	N	2.OG	63,0	56,2	-7,0	-3,8			60,9	54,1
1.OG: Wohnen		2	O	EG	60,2	53,4	-9,8	-6,6			58,2	51,3
2.OG: Wohnen		2	O	1.OG	60,3	53,6	-9,7	-6,4			58,4	51,6
		2	O	2.OG	60,1	53,3	-9,9	-6,7			58,5	51,6
		3	S	EG	50,3	43,6	-19,7	-16,4			47,9	41,1
		3	S	1.OG	51,6	44,9	-18,4	-15,1			49,1	42,4
		3	S	2.OG	52,0	45,2	-18,0	-14,8			49,8	43,0
Dorfstraße 82		1	S	1.OG	56,2	49,2	-13,8	-10,8			56,2	49,2
0 Einwohner		1	S	2.OG	57,2	50,1	-12,8	-9,9			57,1	50,1
EG: unbekannt		2	N	EG	60,1	53,4	-9,9	-6,6			57,6	50,8
1.OG: unbekannt		2	N	1.OG	60,8	54,1	-9,2	-5,9			58,5	51,7
2.OG: unbekannt		2	N	2.OG	60,5	53,7	-9,5	-6,3			58,3	51,5
		3	O	EG	60,8	54,0	-9,2	-6,0			59,4	52,5
		3	O	1.OG	61,1	54,3	-8,9	-5,7			60,0	53,0
		3	O	2.OG	61,0	54,1	-9,0	-5,9			59,9	53,0
		4	S	EG	55,9	48,9	-14,1	-11,1			55,9	48,9
		4	S	1.OG	56,4	49,4	-13,6	-10,6			56,4	49,4
		4	S	2.OG	57,3	50,2	-12,7	-9,8			57,2	50,2
Dorfstraße 82/1		1	W	EG	37,3	30,5	-32,7	-29,5			35,3	28,4
4 Einwohner		1	W	1.OG	41,4	34,6	-28,6	-25,4			39,2	32,3
EG: unbekannt		1	W	2.OG	47,8	41,1	-22,2	-18,9			45,5	38,7
1.OG: unbekannt		2	N	EG	51,6	44,9	-18,4	-15,1			49,1	42,4
2.OG: unbekannt		2	N	1.OG	54,0	47,3	-16,0	-12,7			51,5	44,8
		2	N	2.OG	54,5	47,8	-15,5	-12,2			52,1	45,3
		3	N	EG	57,5	50,8	-12,5	-9,2			55,1	48,4
		3	N	1.OG	58,8	52,1	-11,2	-7,9			56,4	49,7
		3	N	2.OG	58,7	52,0	-11,3	-8,0			56,4	49,6
		4	O	2.OG	48,4	41,4	-21,6	-18,6			48,0	41,0
		5	S	EG	50,4	43,3	-19,6	-16,7			50,3	43,3
		5	S	1.OG	53,0	46,0	-17,0	-14,0			53,0	46,0
		5	S	2.OG	53,9	46,8	-16,1	-13,2			53,9	46,8



Berechnungspunkt				Lr in dB(A)		Vgl. mit IRW		Anspruch		Lr in dB(A)		
Anschrift, Einwohnerzahl		Fassade		Status Quo						Tempo 30		
Nutzung EG/1.OG/2.OG		Nr.	Seite	Höhe	Tag	Nacht	Tag	Nacht	T	N	Tag	Nacht
		6	S	EG	49,5	42,4	-20,5	-17,6			49,5	42,4
		6	S	1.OG	51,8	44,7	-18,2	-15,3			51,8	44,7
		6	S	2.OG	52,3	45,3	-17,7	-14,7			52,3	45,2
Güglinger Straße 1		1	W	EG	54,0	45,4	-16,0	-14,6			54,0	45,4
0 Einwohner		1	W	1.OG	57,7	49,1	-12,3	-10,9			57,7	49,1
EG: Hotel		1	W	2.OG	57,7	49,1	-12,3	-10,9			57,7	49,1
1.OG: Hotel		1	W	3.OG	57,2	48,6	-12,8	-11,4			57,2	48,6
2.OG: Hotel		2	W	EG	55,5	47,0	-14,5	-13,0			55,5	47,0
		2	W	1.OG	56,7	48,2	-13,3	-11,8			56,7	48,2
		2	W	2.OG	56,4	47,9	-13,6	-12,1			56,4	47,9
		2	W	3.OG	56,0	47,5	-14,0	-12,5			56,0	47,5
		3	S	EG	60,0	51,7	-10,0	-8,3			60,0	51,6
		3	S	1.OG	60,2	51,8	-9,8	-8,2			60,0	51,7
		3	S	2.OG	59,9	51,6	-10,1	-8,4			59,8	51,4
		3	S	3.OG	59,5	51,2	-10,5	-8,8			59,3	51,0
		4	S	EG	59,9	51,6	-10,1	-8,4			59,8	51,4
		4	S	1.OG	60,2	52,0	-9,8	-8,0			60,1	51,7
		4	S	2.OG	60,1	51,8	-9,9	-8,2			59,8	51,5
		4	S	3.OG	59,7	51,5	-10,3	-8,5			59,4	51,1
		5	S	EG	59,9	51,6	-10,1	-8,4			59,7	51,4
		5	S	1.OG	60,5	52,3	-9,5	-7,7			60,2	51,9
		5	S	2.OG	60,3	52,2	-9,7	-7,8			60,0	51,7
		5	S	3.OG	60,0	51,9	-10,0	-8,1			59,7	51,4
		6	O	EG	58,3	50,0	-11,7	-10,0			58,0	49,6
		6	O	1.OG	59,8	51,6	-10,2	-8,4			59,4	51,1
		6	O	2.OG	59,9	51,8	-10,1	-8,2			59,5	51,2
		6	O	3.OG	59,7	51,7	-10,3	-8,3			59,3	51,0
		7	O	EG	58,2	49,9	-11,8	-10,1			58,0	49,5
		7	O	1.OG	59,9	51,5	-10,1	-8,5			59,6	51,2
		7	O	2.OG	59,9	51,6	-10,1	-8,4			59,6	51,2
		7	O	3.OG	59,6	51,4	-10,4	-8,6			59,2	50,9
		8	N	EG	61,1	52,4	-8,9	-7,6			61,1	52,4
		8	N	1.OG	62,2	53,5	-7,8	-6,5			62,2	53,5
		8	N	2.OG	61,6	52,9	-8,4	-7,1			61,6	52,9
		8	N	3.OG	60,7	52,0	-9,3	-8,0			60,7	52,0
		9	N	EG	60,6	52,0	-9,4	-8,0			60,6	51,9
		9	N	1.OG	62,3	53,6	-7,7	-6,4			62,2	53,6
		9	N	2.OG	61,7	53,1	-8,3	-6,9			61,7	53,1
		9	N	3.OG	60,9	52,2	-9,1	-7,8			60,9	52,2
		10	N	EG								
		10	N	1.OG	62,4	53,8	-7,6	-6,2			62,4	53,8
		10	N	2.OG	62,0	53,3	-8,0	-6,7			62,0	53,3
		10	N	3.OG	61,1	52,5	-8,9	-7,5			61,1	52,5