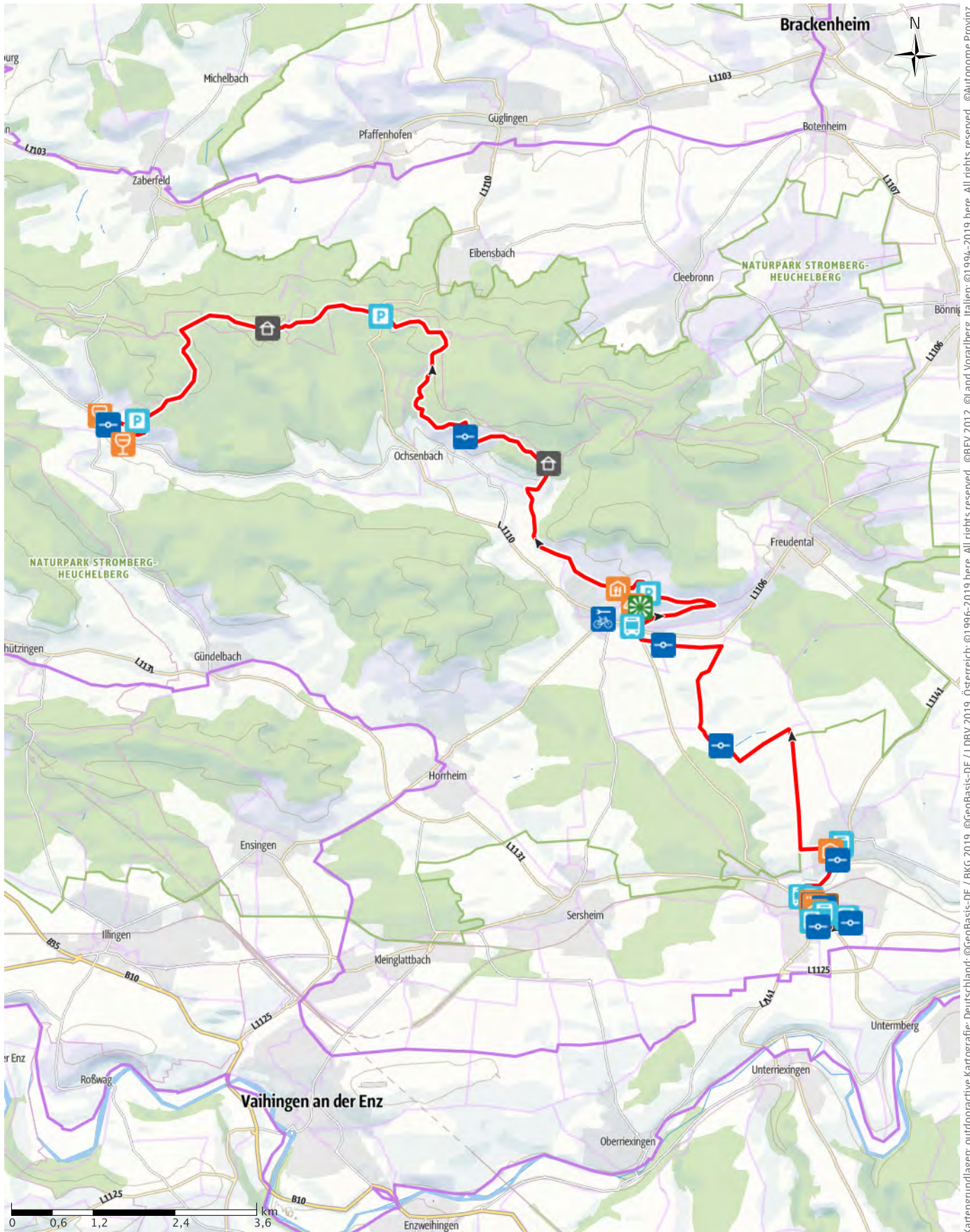


# TOP Sachsenheimer Planetenweg

↔ 29,1km | ⌚ 3:06h | ↗ 416m | ↘ 351m | Schwierigkeit mittel



Kartengrundlagen: outdooractive Kartografie; Deutschland: ©GeoBasis-DE / BKG 2019, ©GeoBasis-DE / LDBV 2019, Österreich: ©1996-2019 here, All rights reserved, ©BBEV 2012, ©Land Vorarlberg, Italien: ©1994-2019 here, All rights reserved, ©Autonome Provinz Bozen – Südtirol – Abteilung Natur, Landschaft und Raumentwicklung, ©Cartago S.R.L., Schweiz: ©swisstopo, ©BAFU – Bundesamt für Umwelt Kartengrundlagen: outdooractive Kartografie, OpenStreetMap, ©OpenStreetMap (www.openstreetmap.org) Mitwirkende, CC-BY-SA (www.creativecommons.org)

TOP Sachsenheimer Planetenweg

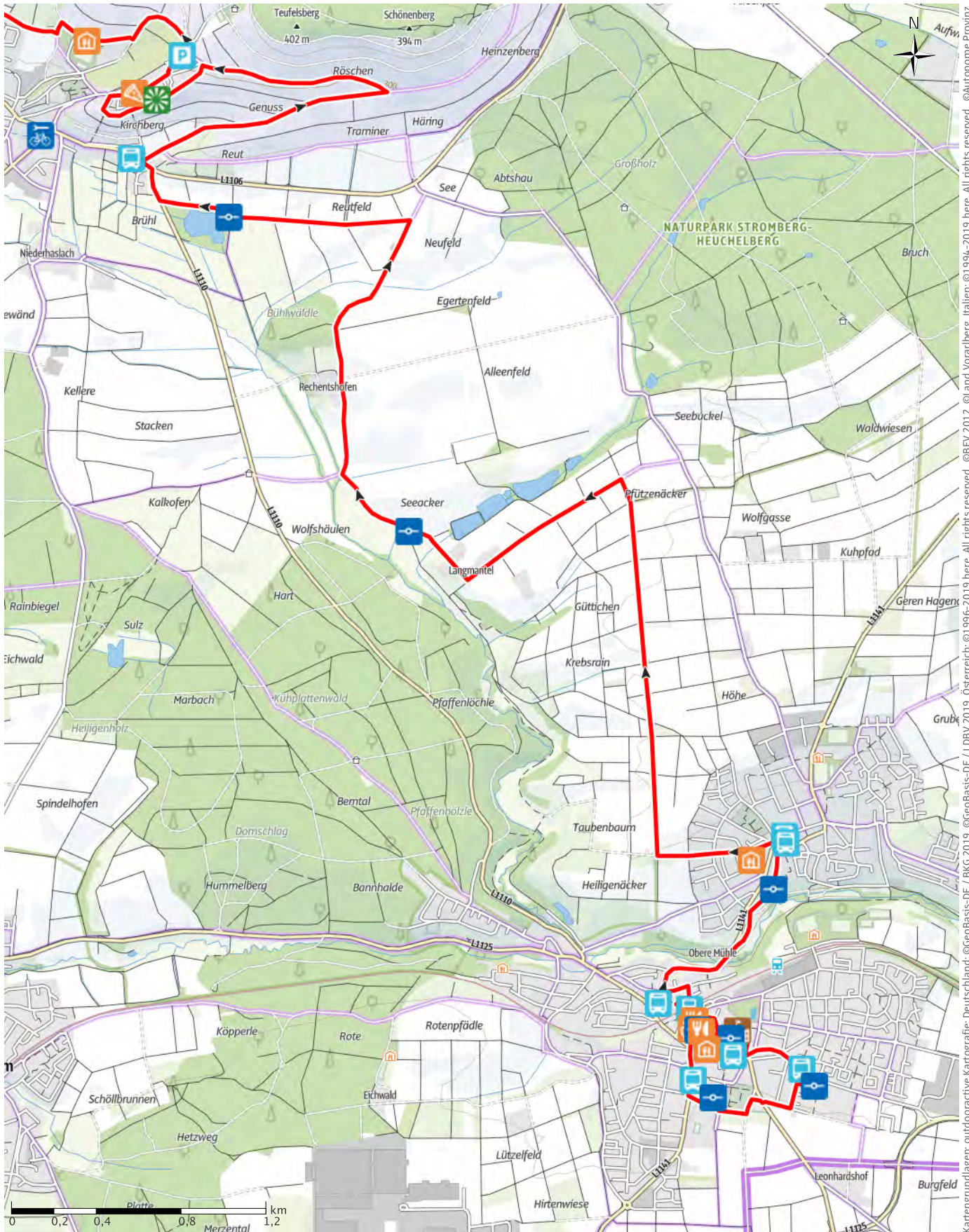
↔ 29,1km

🕒 3:06h

⬆️ 416m

⬆️ 351m

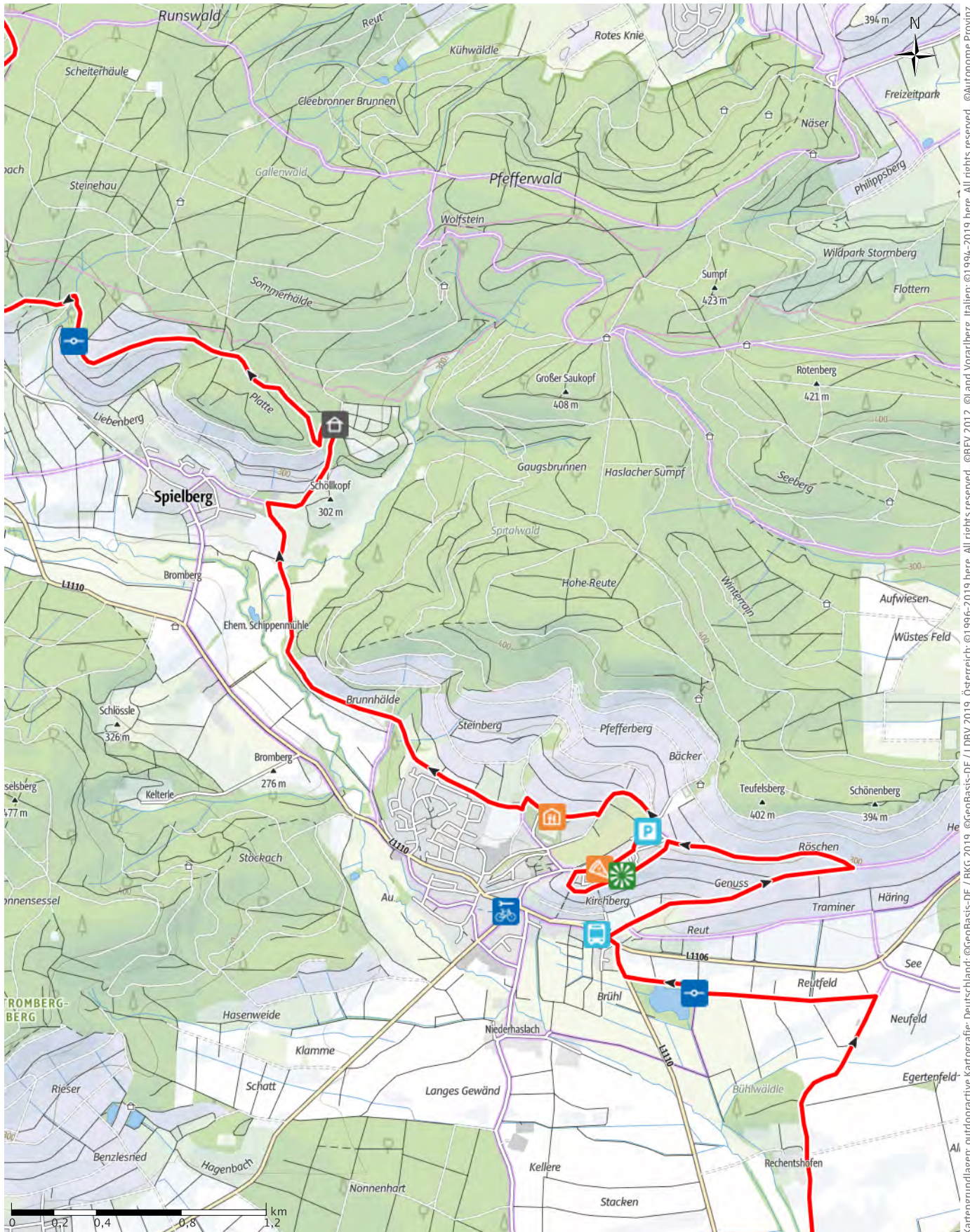
Schwierigkeit mittel



Kartengrundlagen: outdooractive Kartografie; Deutschland: ©GeoBasis-DE / BKG 2019, ©GeoBasis-DE / LDBV 2019, Österreich: ©BBEV 2012, ©Land Vorarlberg, Italien: ©1994-2019 here. All rights reserved. ©Autonome Provinz Bozen – Südtirol – Abteilung Natur, Landschaft und Raumentwicklung, ©Cartago S.R.L., Schweiz: Geodata ©swisstopo, ©BAFU – Bundesamt für Umwelt Kartengrundlagen: outdooractive Kartografie; OpenStreetMap (www.openstreetmap.org) Mitwirkende, CC-BY-SA (www.creativecommons.org)

TOP Sachsenheimer Planetenweg

↔ 29,1km | ⌚ 3:06h | 🏔️ 416m | 📉 351m | Schwierigkeit mittel



Kartengrundlagen: outdooractive Kartografie; Deutschland: ©GeoBasis-DE / BKG 2019, ©GeoBasis-DE / LDBV 2019, Österreich: ©1996-2019 here, All rights reserved. ©BBEV 2012, ©Land Vorarlberg, Italien: ©1994-2019 here, All rights reserved. ©Autonome Provinz Bozen – Südtirol – Abteilung Natur, Landschaft und Raumentwicklung, ©Cartago S.R.L., Schweiz: Geodata ©swisstopo, ©BAFU – Bundesamt für Umwelt Kartengrundlagen: outdooractive Kartografie, OpenStreetMap, ©OpenStreetMap (www.openstreetmap.org) Mitwirkende, CC-BY-SA (www.creativecommons.org)

TOP Sachsenheimer Planetenweg

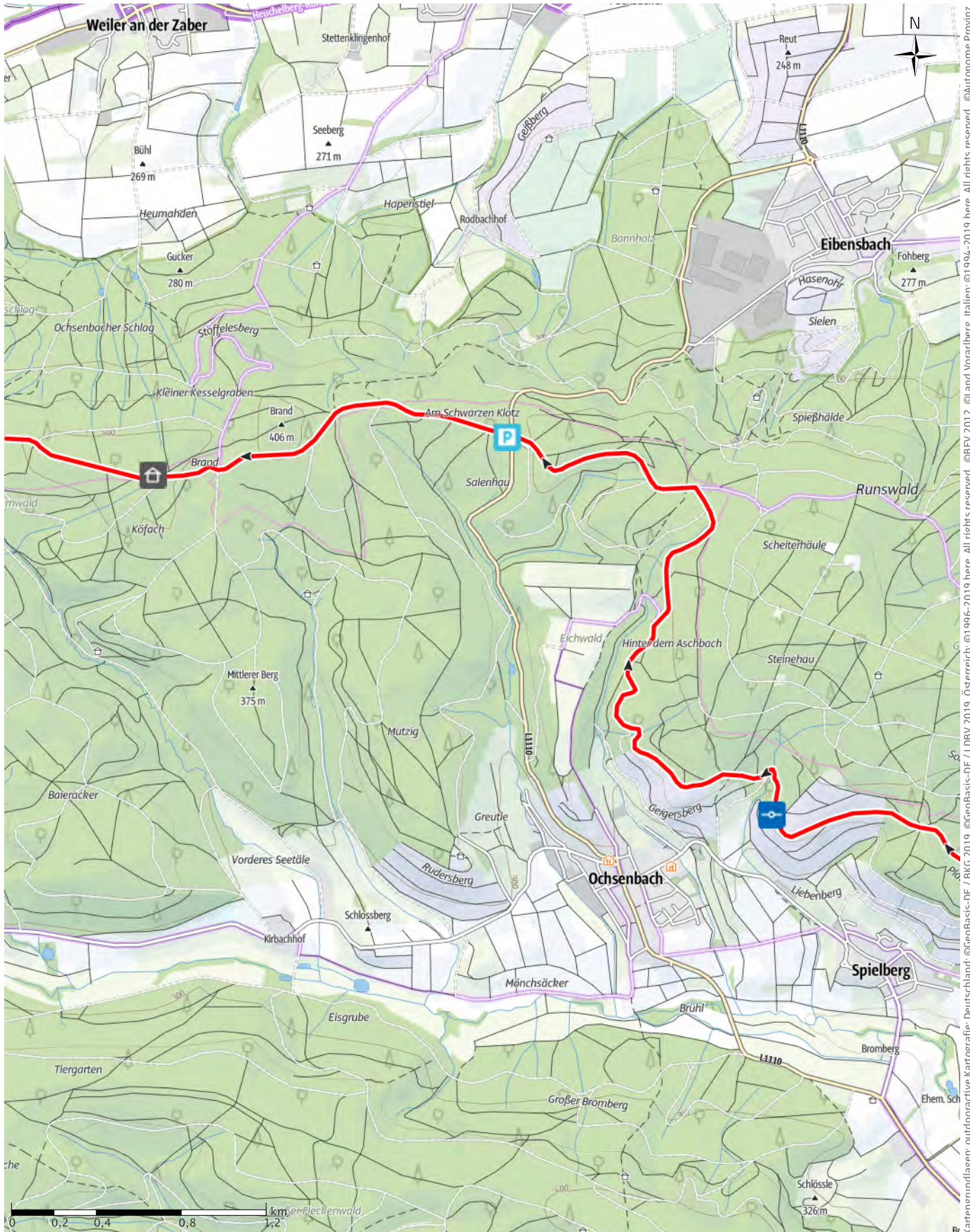
↔ 29,1km

🕒 3:06h

▲ 416m

▼ 351m

Schwierigkeit mittel



Kartengrundlagen: outdooractive Kartografie; Deutschland: ©GeoBasis-DE / LDBV 2019, ©GeoBasis-DE / BKG 2019, Österreich: ©BBE 2012, ©Land Vorarlberg, Italien: ©1994-2019 here. All rights reserved. ©Autonome Provinz Bozen – Südtirol – Abteilung Natur, Landschaft und Raumentwicklung, ©Cartago S.R.L., Schweiz: Geodata ©swisstopo, ©BAFU – Bundesamt für Umwelt Kartengrundlagen: outdooractive Kartografie; OpenStreetMap; ©OpenStreetMap (www.openstreetmap.org) Mitwirkende, CC-BY-SA (www.creativecommons.org)

TOP Sachsenheimer Planetenweg

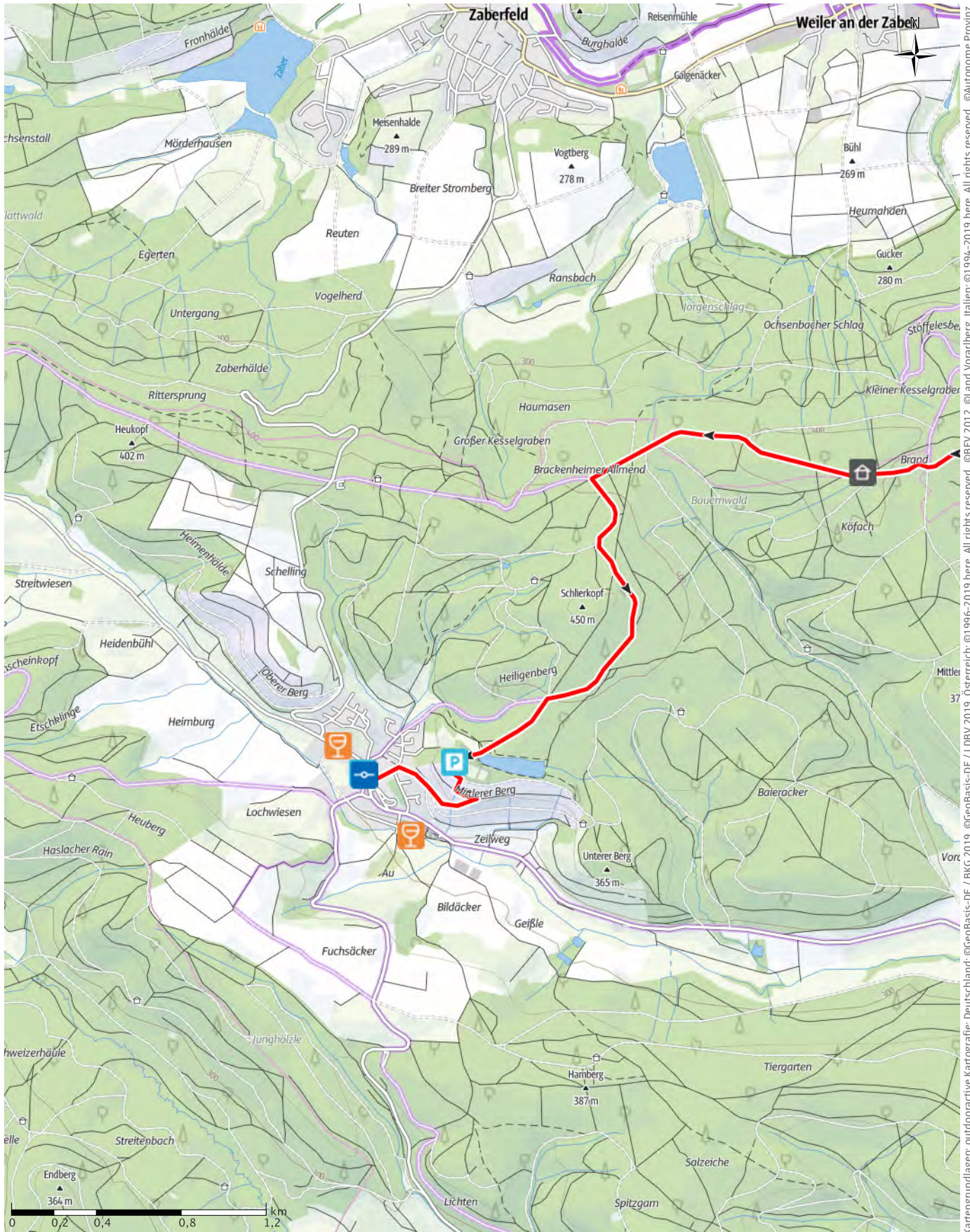
↔ 29,1km

🕒 3:06h

📏 416m

📏 351m

Schwierigkeit mittel



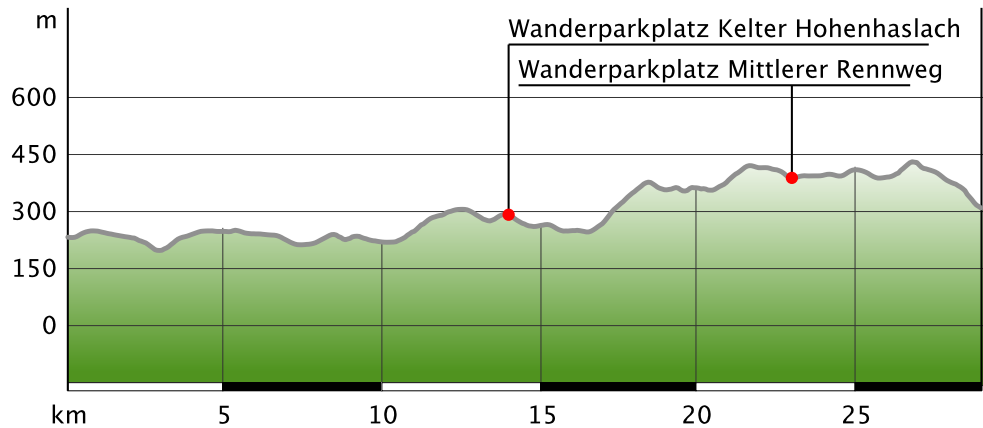
Kartengrundlagen: outdooractive Kartografie; Deutschland: ©GeoBasis-DE / BKG 2019, ©GeoBasis-DE / LDBV 2019, Österreich: ©BBEV 2012, ©Land Vorarlberg, Italien: ©1994-2019 here. All rights reserved. ©Autonome Provinz Bozen – Südtirol – Abteilung Natur, Landschaft und Raumentwicklung, ©Cartago S.R.L., Schweiz: Geodata ©swisstopo, ©BAFU – Bundesamt für Umwelt Kartengrundlagen: outdooractive Kartografie; OpenStreetMap (www.openstreetmap.org) Mitwirkende, CC-BY-SA (www.creativecommons.org)

**TOP** Sachsenheimer Planetenweg

**Wegart**

— Länge 29,1km

**Höhenprofil**



**Tourdaten**

**Radtour**

Strecke ↔ 29,1 km

Dauer ⌚ 3:06 h

Aufstieg ▲ 416 m

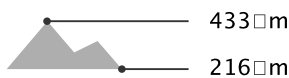
Abstieg ▼ 351 m

Schwierigkeit mittel

Kondition ●●●●●●

Technik ●●●●●●

Höhenlage



**Beste Jahreszeit**

JAN | FEB | MÄR  
 APR | MAI | JUN  
 JUL | AUG | SEP  
 OKT | NOV | DEZ

**Bewertungen**

**Autoren**

Erlebnis ●●●●●●

Landschaft ●●●●●●

**Weitere Tourdaten**

**Eigenschaften**

Etappentour aussichtsreich

geologische Highlights Streckentour

**Auszeichnungen**

🍴🍷 Einkehrmöglichkeit



Quelle  
**Kraichgau Stromberg Tourismus e.V.**

Melanchthonstraße 3  
 75015 Bretten  
 Telefon +49 (0) 72 52 / 96 33 0  
 Fax +49 (0) 72 52 / 96 33 12  
 info@kraichgau-stromberg.de  
 http://www.kraichgau-stromberg.de

Die Markungsfläche der Stadt Sachsenheim eignet sich in idealer Weise für ein maßstabsgetreues Modell unseres Sonnensystems. Verkleinert im Maßstab 1 : 333 Mio. passt die Sonne mit ihrem Planetensystem

genau in die Gemarkung der Stadt und verbindet alle Teilorte miteinander.

Die Sonne als Zentrum liegt im Äußeren Schloßhof vor dem Wasserschloss, das als Rathaus dient. Die inneren Planeten Merkur und Venus sowie die Erde stehen in maßstabsgetreuer Entfernung an markanten Orten innerhalb Großsachsensheims: Der sonnennächste Planet Merkur in der Von-Koenig-Straße, die Venus vor der Mensa der Eichwald-Realschule und die Erde vor dem Schlossgebäude des Lichtenstern-Gymnasiums. Die äußeren Planeten Mars, Jupiter, Saturn, Uranus und Neptun sind ebenfalls maßstabsgetreu entlang ausgewiesener Wege aufgereiht. Dieser beginnt am Äußeren Schloßhof in Großsachsenheim und führt durch den Naturpark Stromberg bis nach Häfnerhaslach auf den Dorfplatz, wo das Modell des äußersten Planeten Neptun steht.

## TOP Sachsenheimer Planetenweg

Die Gesamtlänge des Planetenwegs beträgt ca. 29 km.

### Wegbeschreibung

#### Start der Tour

Äußerer Schloßhof, Großsachsenheim

Koordinaten:

Geogr. 48.960088, 9.065959

UTM 32U 504828 5423021

#### Ende der Tour

Bushaltestelle Dorfbrunnen, Häfnerhaslach

### Anreise

#### Öffentliche Verkehrsmittel

Bahn:

R5/S5 Karlsruhe/Heidelberg - Stuttgart

Bus:

532 Ludwigsburg ZOB - Sachsenheim Bhf

566 Vaihingen/Enz - Bietigheim ZOB

567 Hohenhaslach - Pleidelsheim

571 Häfnerhaslach - Großsachsenheim

590 Vaihingen/Enz - Hohenhaslach

551 Bietigheim ZOB - Sachsenheim Bhf

543 Sachsenheim Bhf - Untermberg

544 Bietigheim-Bissingen Bhf - Sachsenheim Eichwald

Rad- und Wanderbus "Stromer":

Bietigheim-Bissingen ZOB - Häfnerhaslach -  
Bietigheim-Bissingen ZOB (Betriebszeiten: i.d.R. von  
Ostern bis Anfang November)

#### Parken

P&R-Parkplatz Bahnhof Sachsenheim

### Schutzgebiete (4)

Naturpark Stromberg-Heuchelberg  
Fauna-Flora-Habitat-Gebiet Strohgäu und unteres  
Enztal

Fauna-Flora-Habitat-Gebiet Stromberg  
Vogelschutzgebiet Stromberg

#### In diesen Schutzgebieten gelten folgende Regeln:

Bitte nicht abseits der Wege gehen.

Bitte keinen Lärm machen.

Bitte keine Hunde frei laufen lassen.

Bitte keine Drachen und Modellflugzeuge fliegen  
lassen.

Bitte keine Steine oder Mineralien sammeln.

Bitte keine Pilze sammeln.

Bitte keinen Müll liegen lassen.

Bitte keine Tiere füttern.

Bitte nur auf den markierten Flächen zelten.

Bitte kein offenes Feuer machen.

Bitte keine Pflanzen pflücken.

Bitte keine Pflanzen und Tiere aussiedeln.

### Interessante Punkte (36)



 Wegpunkt

**1 "Sonne"**

Quelle: Kraichgau Stromberg Tourismus e.V.



 Bus

**2 Großsachsenheim Hauptstr.**

Quelle: Nahverkehrsgesellschaft Baden-  
Württemberg mbH




 Gaststätte

**3 Gasthof zum Hirsch**

Hauptstraße 25

74343 Sachsenheim

 07147/8580 oder 07147/14455

Quelle: Kraichgau Stromberg Tourismus e.V.




 Restaurant

**4 Restaurant Estia**

Von-Koenig-Straße 10

74343 Sachsenheim

 07147/1568084

[restaurant-estia@online.de](mailto:restaurant-estia@online.de)

Quelle: Kraichgau Stromberg Tourismus e.V.

 Wegpunkt

TOP Sachsenheimer Planetenweg



**5 Planet "Merkur"**  
Quelle: Kraichgau Stromberg Tourismus e.V.



**Restaurant**  
**6 Ristorante il Salento**  
Bahnhofstraße 8  
74343 Sachsenheim  
07147/2779767  
*ilsalento@t-online.de*  
<http://www.ristorante-ilsalento.de>  
Quelle: Kraichgau Stromberg Tourismus e.V.



**Eisdiele**  
**7 Eiscafé Calabrese**  
Bahnhofstraße 8  
74343 Sachsenheim  
07147 7966  
Quelle: Kraichgau Stromberg Tourismus e.V.



**Café**  
**8 Café Kutterer**  
Von-Koenig-Straße 16  
74343 Sachsenheim  
07147/ 923837  
Quelle: Kraichgau Stromberg Tourismus e.V.



**Bus**  
**9 Großsachsh. Burgfeldschule**  
Quelle: Nahverkehrsgesellschaft Baden-Württemberg mbH



**Wegpunkt**  
**10 Planet "Venus"**  
Quelle: Kraichgau Stromberg Tourismus e.V.



**Wegpunkt**  
**11 Planet "Erde"**  
Quelle: Kraichgau Stromberg Tourismus e.V.



**Bus**  
**12 Großsachsenheim Ludwigsb. Str.**  
Quelle: Nahverkehrsgesellschaft Baden-Württemberg mbH



**Schloss**  
**13 Wasserschloss Sachsenheim**  
Äußerer Schloßhof 5  
74343 Sachsenheim  
Quelle: Kraichgau Stromberg Tourismus e.V.



**Bahnhof**  
**14 Sachsenheim**  
Quelle: Nahverkehrsgesellschaft Baden-Württemberg mbH



**Bus**  
**15 Großsachsh. Kleinsachsh. Str.**  
Quelle: Nahverkehrsgesellschaft Baden-Württemberg mbH



**Wegpunkt**  
**16 Planet "Mars"**  
Quelle: Kraichgau Stromberg Tourismus e.V.



**Bus**  
**17 Kleinsachsh. Großsachsh. Str.**  
Quelle: Nahverkehrsgesellschaft Baden-Württemberg mbH



**Bus**  
**18 Kleinsachsheim Neuweiler Str.**  
Quelle: Nahverkehrsgesellschaft Baden-Württemberg mbH



**Gaststätte**  
**19 Braustüble**  
Adolfstraße 9  
74343 Sachsenheim  
07147/2767576  
*mail@michel-braeu.de*  
<http://www.michelbraeu.de>  
Quelle: Kraichgau Stromberg Tourismus e.V.

**Wegpunkt**  
**20 Planet "Jupiter"**  
Quelle: Kraichgau Stromberg Tourismus e.V.



TOP Sachsenheimer Planetenweg



 Wegpunkt

 Planet "Saturn"

Quelle: Kraichgau Stromberg Tourismus e.V.



 Bus

 Hohenhaslach Staffel

Quelle: Nahverkehrsgesellschaft Baden-Württemberg mbH



„Tipp des Autors“

 Aussichtspunkt

 Hohenhaslach Kirchberg


<https://www.sachsenheim.de/website/de/stadt-politik/stadtinformation/stadtteile/hohenhaslach>

Quelle: Tourismus Marketing GmbH Baden-Württemberg



 E-Bike-Service

 Weingut Weiberle

Horrheimer Straße 4  
74343 Sachsenheim-Hohenhaslach  
 07147/6282

[mail@weingut-weiberle.de](mailto:mail@weingut-weiberle.de)


<http://www.weingut-weiberle.de>

Quelle: E-Bike-Region Stuttgart



 Pizzeria

 Pizzeria Italia

An der Steige 53  
74343 Sachsenheim  
 07147/7827

<http://www.pizzeria-hohenhaslach.de>

Quelle: Kraichgau Stromberg Tourismus e.V.



 Parkplatz

 Wanderparkplatz Kelter Hohenhaslach


Kelterplatz  
74343 Sachsenheim

Quelle: Kraichgau Stromberg Tourismus e.V.



 Gaststätte

 Sportheim SC Hohenhaslach

Bühlgasse 18  
74343 Sachsenheim  
 07147/7725

Quelle: Kraichgau Stromberg Tourismus e.V.



 Hütte

 Hütte (H)

Quelle:  Outdooractive Redaktion




 Wegpunkt

 Planet "Uranus"

Quelle: Kraichgau Stromberg Tourismus e.V.



 Parkplatz

 Wanderparkplatz Mittlerer Rennweg

Quelle: Kraichgau Stromberg Tourismus e.V.



 Hütte

 Hütte (H)


Quelle:  Outdooractive Redaktion



 Parkplatz


 Parkplatz Heiligenbergsee

Quelle: Kraichgau Stromberg Tourismus e.V.



 Heuriger

 Weinstube am Bächle

Friedhofstraße 6  
74343 Sachsenheim-Häfnerhaslach  
 07046/2507 oder 8806164

[weinbau-stuber@t-online.de](mailto:weinbau-stuber@t-online.de)

<http://www.weinbau-stuber.de>

Quelle: Kraichgau Stromberg Tourismus e.V.



 Bus

 Häfnerhasl. Dorfbrunnen


Quelle: Nahverkehrsgesellschaft Baden-Württemberg mbH



 Heuriger

 Besenwirtschaft "Rittersprung"

**TOP** Sachsenheimer Planetenweg

Sternenfelser Straße 20  
74343 Sachsenheim-Häfnerhaslach  
 07046/6202 Mobil 0162 8460238

[juergen.haagen@t-online.de](mailto:juergen.haagen@t-online.de)

Quelle: Kraichgau Stromberg Tourismus e.V.

---



 Wegpunkt

 Planet "Neptun"

Quelle: Kraichgau Stromberg Tourismus e.V.

---

TOP Sachsenheimer Planetenweg



Planet "Saturn"  
Foto: Karl-Heinz Böckle



Planet "Merkur"  
Foto: Karl-Heinz Böckle



Planet "Venus"  
Foto: Karl-Heinz Böckle



Planet "Erde"  
Foto: Karl-Heinz Böckle



Planet "Mars"  
Foto: Karl-Heinz Böckle

TOP Sachsenheimer Planetenweg



Planet "Jupiter"  
Foto: Karl-Heinz Böckle



Planet "Uranus"  
Foto: Karl-Heinz Böckle



Planet "Neptun"  
Foto: Karl-Heinz Böckle