

Historischer Rundgang
Historic circuit
Circuit historique

Großsachsenheim



Stad Sachsenheim

Historischer Rundgang Großsachsenheim

Großsachsenheim ist erstmals 1090 urkundlich erwähnt (Codex hirsaugiensis fol. 30a). Vermutlich bestand damals ein Herrenhof. Mitte des 13. Jahrhunderts erbauten die Herren von Sachsenheim die Burg Altsachsenheim, 2 km südöstlich der heutigen Stadt in beherrschender Lage über dem Enztal.

Auch das Wasserschloss in Großsachsenheim stammt ursprünglich aus dem Mittelalter, wurde aber nach einem Brand 1544 im Renaissancestil neu erbaut. Bedeutsam waren drei Vertreter des Rittergeschlechts, die im 15. und zu Beginn des 16. Jahrhunderts lebten: der Dichter Hermann von Sachsenheim (um 1369 – 1458) sowie seine beiden Söhne Jörg und Hermann jr., der Landhofmeister des Herzogs von Württemberg war. Durch ihn erlangte Großsachsenheim 1495 von Kaiser Maximilian I. das Stadtrecht, bewahrte aber weiterhin seinen dörflichen Charakter.

1561 erlosch das Geschlecht der Sachsenheimer, die Lehens-träger der Herzöge von Württemberg waren. So wurde Großsachsenheim württembergische Amtsstadt (bis 1808), verlor aber immer mehr an Bedeutung. Einen gewissen Aufschwung brachte der Anschluss an die Eisenbahnlinie Stuttgart – Karlsruhe 1853.

Nach dem 2. Weltkrieg stieg die Einwohnerzahl der Stadt von ca. 2.000 auf heute etwa 9.000 an. Im Zuge der Gemeindereform schlossen sich die Gemeinden Groß- und Kleinsachsenheim, Hohenhaslach, Spielberg, Ochsenbach und Häfnerhaslach 1971 – 1973 zur neuen Stadt Sachsenheim mit heute etwa 17 500 Einwohnern zusammen.


Großsachsenheim ist altes Siedlungsgebiet. Dies belegen zahlreiche Funde aus der jüngeren Steinzeit, der Römer- und der Alemannenzeit. Diese Belege und andere interessante Zeugnisse aus der Geschichte der Stadt Sachsenheim, können dienstags (14 – 18.30 Uhr) und sonntags (14 – 18 Uhr) im Stadtmuseum (Oberriexinger Str. 29) besichtigt werden.



Die Sehenswürdigkeiten

Der Rundgang umfasst die Bauwerke im Stadtkern. Die Nummern entsprechen den Tafeln an den Gebäuden.

- | | | | |
|--|--|-------------------------------------|--------------------------------------|
| 1 Ev. Stadtkirche St. Fabian und Sebastian | 12 Teehaus | außerhalb des Rundgangs: | (2 km südöstlich): |
| 2 Wehrturm | 13 sog. Gartenhaus | 8 Villa Offner | 16 ehemalige Kelter |
| 4 Haus Hartin | 22 Neue Meierei | 9 Bahnhofsgebäude | 17 Herrenhaus |
| 5 ehemalige Alte Meierei | 23 ehemalige Peter- und Paul- Pfründhaus | 14 Renaissance-Torbogen | 18 Ruine Altsachsenheim |
| 10 ehemalige Kastkellerei und Fruchtkasten | 24 Bannkeller | 15 Lichtenstern-Gymnasium | |
| 11 Wasserschloss | 25 ehemalige Vogtei | 20 Friedhof | an der Straße nach Bissingen: |
| | | 21 ehemaliges Gasthaus "zum Ochsen" | 19 sog. Türmler |
| | | | 19a Radschuhstein |



Historic circuit

Großsachsenheim is first mentioned in 1090. In the 13th century, the knights of Sachsenheim built Castle Altsachsenheim, situated about 2 km south-east of today's town on a prominent site above the river Enz. In the late Middle Ages, the water castle in the town was established. Three members of the noble family rose to fame: the poet Hermann (1369 to 1458) and his two sons Jörg and Hermann jr.: the latter obtained the freedom of the city by Emperor Maximilian in 1495.

After the extinction of the family in 1561, the town was incorporated into the dukedom of Württemberg, governed by bailiffs, but losing its former importance more and more.

Since 1945, the number of inhabitants has rapidly grown from 2,000 to 9,000 today. In the course of the communal reforms of the 1970s, Großsachsenheim united itself with five neighbouring villages to form the new town of Sachsenheim with a population of about 17,500 inhabitants today.

Visit our town museum (Oberriexinger Str. 29), on Tuesdays 14 – 18.30 h, on Sundays 14 – 18 h.

The historic sights

(The circuit comprises buildings in the town centre. The numbers correspond to those given on the tablets at the buildings).

- | | |
|--|--|
| 1 Church St. Fabian and Sebastian | Outside the historical circuit: |
| 2 Fortified tower | 8 Villa Offner |
| 4 The cooper's house | 9 Railway station |
| 5 Ancient farming estate of the castle | 14 Former park gate |
| 10 Former castle administration | 15 Lichtenstern Grammar School |
| 11 Castle | 20 Cemetery |
| 12 Former teahouse | 21 Former restaurant "The bull" |
| 13 Former agricultural college | |
| 22 New farming estate of the castle | Hamlet Egartenhof: |
| 23 Former parsonage | (2 km to the south-east) |
| 24 The bailiff's wine-cellar | 16 Former wine-press |
| 25 The bailiff's house | 17 Manor house |
| | 18 Ruin of Castle Altsachsenheim |



Nearby:
(on the road to Bissingen):
19 Watchtower
19a Historic signpost

Stadt Sachsenheim



Äußerer Schloßhof 5
Telefon: 07147/ 28-0
74343 Sachsenheim

www.sachsenheim.de

Circuit historique de Großsachsenheim

Großsachsenheim est mentionné la première fois en 1090. Au XIII^{ème} siècle, les Seigneurs de Sachsenheim firent construire le vieux château de Altsachsenheim, situé à 2 km au sud-est de la ville et jouissant d'une position privilégiée au-dessus de la vallée de l'Enz.

Plus tard, le château entouré d'eau fut érigé dans la ville. Trois représentants de la lignée des Seigneurs de Sachsenheim restèrent dans les annales: le poète Hermann (env. de 1369 à 1458) et ses fils Jörg et Hermann qui, en 1495, obtint de l'empereur Maximilien Ier le droit de ville pour Großsachsenheim. Cependant, la ville conservait un caractère rural.

Après l'extinction de la lignée des Seigneurs de Sachsenheim en 1561, Großsachsenheim fut annexé au duché du Wurtemberg et perdit d'importance malgré son rang de sous-préfecture qu'elle conserva jusqu'en 1808. Seule la jonction à la ligne de chemin de fer Stuttgart – Karlsruhe en 1853 lui apporta un peu de prospérité.

Après 1945, le nombre d'habitants augmenta rapidement, passant de 2 000 à environ 9 000 aujourd'hui. Au cours de la réforme communale de 1971 à 1973, la ville se regroupa avec 5 communes voisines pour former la nouvelle ville de Sachsenheim qui compte environ 17 500 habitants.

Großsachsenheim est une zone d'habitat très ancienne. On y a découvert des outils du néolithique, une villa romaine et un cimetière alémanique.

Visitez notre musée municipal (Oberriexinger Str. 29), le mardi 14 – 18.30 h, le dimanche 14 – 18 h.

Les curiosités historiques

(Le circuit comprend les bâtiments du centre ville. Les numéros correspondent aux plaques.)

- | | | | |
|---|------------------------------------|----------------------------------|-----------------------------------|
| 1 Eglise St.-Fabien en Sébastien | 11 Le château | hors du circuit: | à Egartenhof |
| 2 Tour fortifiée | 12 Pavillon « Maison de thé » | 8 Maison patricienne Offner | (2 km au sud-est): |
| 4 Maison Hartin | 13 Ancienne école d'agriculture | 9 La gare | 16 Ancienne cave |
| 5 Ancienne ferme de la seigneurie | 22 Nouvelle ferme de la seigneurie | 14 Ancienne porte du parc | 17 Ancien manoir |
| 10 Ancienne administration de la seigneurie | 23 Ancienne maison des prêtres | 15 Lycée Lichtenstern | 18 Ruine du vieux château |
| | 24 Cave du bailli | 20 Cimetière | sur la route de Bissingen: |
| | 25 Ancien bailliage | 21 Ancien restaurant « Le Bœuf » | 19 La petite tour |
| | | | 19a Le poteau |



- Ev. Stadtkirche St. Fabian und Sebastian** Ummauerte Wehrkirche. Urkundlich erstmals erwähnt am 24. Juli 1265. Aus dieser Zeit stammen die beiden romanischen Untergeschosse des Chorturms. Spätgotischer Umbau des Chores 1484. Weitere Umbauten um 1600 und im 18. Jahrhundert. Bis 1714 umgeben vom Friedhof. Renoviert 1953 – 1955. Letzte Außenerneuerung 1982- 1984.
- Wehrturm** Teil der alten Befestigung der Wehrkirche. (Großsachsenheim besaß keine Stadtmauer.) Bis 1962 als Ortsgefängnis genutzt.
- Haus Hartin** Hartin bekleidete Ende des 17. Jahrhunderts das Amt des Herrenküfers, dem der Bannkeller unterstand (s. Nr. 24). Über dem Renaissanceportal ist folgende Inschrift zu erkennen: *„Johannes Hartin der Zeit Herenküfer (Ann)e Lisbeda Hartin Die Hause(fra)w 1698“*
- ehemalige Alte Meierei** Ehemaliger Lehenshof der Herren von Sachsenheim. An der Scheune im Innenhof Datierung von 1446 (Innschrift erneuert). Westgiebel des Hauses massiv gebaut. Traufseite zur Straße hin verputztes Fachwerk. Seit 1759 im Privatbesitz. Langgestreckte Scheune an der Rückseite noch gut erhalten.
- Villa Offner** Erbaut 1888/89. Backsteinbau mit Sandsteinverzierung in klassizistischen Formen. Kutscherhaus rechts neben der Villa. Parkanlage mit zwei kleinen Sitzgrotten und einer größeren, dem Barock nachempfundenen Grotte
- Bahnhofsgebäude** Massivbau mit Fachwerkaufsatz 1853. 2007 von der Stadt Sachsenheim erworben. Gegenüber stand an der Bahnhofstraße das Gebäude der bis 1956 bestehenden Bahnmeisterei, das 1965 abgerissen wurde.

- ehemalige Kastellerei und Fruchtkasten** Der langgestreckte zweigeschossige Bau aus dem 16./17. Jahrhundert grenzte den äußeren Schlosshof ab. Staffeligeibel mit vorgelegtem Treppenturm. Hier befanden sich früher Kastkellerei und Fruchtkasten sowie die Wohnung des Kastenpflegers. Vorderer Teil seit 1828 Apotheke.



- Church St. Fabian and Sebastian** Fortified church, first mentioned in 1265. Romanesque tower, Gothic choir and nave, Renaissance turret. In times of war, the population found refuge here.
- Fortified tower** It was part of the fortified church. The town itself was not protected by a wall.
- The cooper’s house** The owner Johannes Hartin was superintendent of the bailiff’s wine-cellar at the end of the 17th century.
- Ancient farming estate of the castle** It furnished farming products to the castle up to the 18th century.
- Villa Offner** Private house with surrounding park from 1888/89, built by a confectioner.
- Railway station** Constructed in 1853, when Großsachsenheim was connected to the railway line from Stuttgart to Karlsruhe.

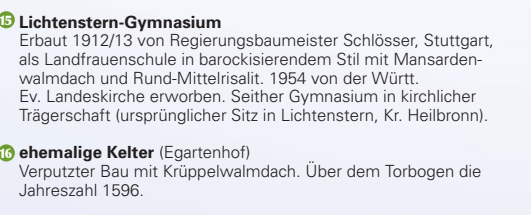


- Eglise st.- Fabien et Sébastien** Eglise fortifiée, mentionnée par la première fois en 1265. De cette église romane n’existe plus que la partie basse du clocher. La reconstruction gothique date de 1484. L’église subit d’autres modifications vers 1600 et au XVIIIème siècle.
- Tour fortifiée** Part des anciennes fortifications de l’église (Großsachsenheim n’avait pas d’enceinte). Utilisée comme prison jusqu’en 1962.
- Maison Hartin** Hartin fut chef de la cave seigneuriale (n° 24) vers la fin du XVIIème siècle, ainsi que l’atteste l’inscription au-dessus de la porte.
- Ancienne ferme de la seigneurie** Dans la cour intérieure, on peut lire la date de 1446. La ferme a été privatisée en 1759.
- Maison patricienne Ofner** Construite en 1888/89, située dans un parc orné de petites grottes.
- La gare** Construite en 1853 alors que Großsachsenheim fut relié à la ligne de chemin de fer de Stuttgart à Karlsruhe.
- Ancienne administration de la seigneurie** L’édifice avec tourelle et pignon Renaissance date des XVIème et XVIIème siècles. Il délimitait la cour extérieure du château. Résidence de l’administration.

- Wasserschloss** Das ursprüngliche, mittelalterliche Schloss brannte 1542 ab (Sage vom Klopferle). 1544 durch Reinhard von Sachsenheim im Renaissancestil neu aufgebaut (mehrere Figuren an der Außenfassade). Nach dem Aussterben der Sachsenheimer ab 1561 im Besitz des Hauses Württemberg, seit 1828 im Privatbesitz (v. Misani, v. Roeder, v. Koenig-Fachsensfeld). 1952 wurde das Schloss von der Stadt Großsachsenheim erworben. Restaurierung 1959 – 1962. Hierbei stieß man auf den Bergfried des ursprünglichen Schlosses. Seit 1962 Rathaus. Links am Toreingang die Figur des Klopferle.Die Inschrift über dem Torbogen lautet:

<i>Als man zalt 1542 ich sag im mercz 28 tag Nach mitag in der 1. stun Ist dises schlos verbrunen in grund Durch ainer alten magt on lleys mit seinem schaden wurt manher weys.</i>	<i>Als man wardt 1544 Tha renhart von sachsenhain edlich baumeister erwelen Auf disen placz ain neuwe bauw zu beratschlagenn und hat mit seiner hand den ersten nagel geschlage den 17 tag vir war des herbst mons in obgemelten jar1544.</i>
---	---

- Teehaus** Gebäude mit Walmdach. Datiert 1629.
- sog. Gartenhaus** Erbaut 1908 durch Freiin von Koenig-Fachsensfeld als Landfrauen-schule. 1953 von der Stadt Großsachsenheim erworben. Heute Kindergarten. Links hinter dem Gebäude alter Torbogen (früher Einfahrt zum äußeren Schlosshof).
- Renaissance-Torbogen** Ehemals Einfahrt zum Schlosspark.Datiert 1542. Inschrift: *„Das Wort des Herrn bleibt in Ewigkeit.“* Inschriftstein erneuert. Heute Eingang zum Freibad.
- Lichtenstern-Gymnasium** Erbaut 1912/13 von Regierungsbaumeister Schlösser, Stuttgart, als Landfrauenschule in barockisierendem Stil mit Mansarden-walmdach und Rund-Mittelrisalit. 1954 von der Württ. Ev. Landeskirche erworben. Seither Gymnasium in kirchlicher Trägerschaft (ursprünglicher Sitz in Lichtenstern, Kr. Heilbronn).
- ehemalige Kelter** (Egartenhof) Verputzter Bau mit Krüppelwalmdach. Über dem Torbogen die Jahreszahl 1596.



- Former castle administration** The Renaissance building dates from the 16th and 17th centuries.
- Castle** Originally a Gothic building, surrounded by a moat. After a fire in 1542, it was reconstructed in Renaissance style as a dodecagonal building with a square inner courtyard. Restored 1959 to 1962. Town hall since 1962
- Former teahouse** Built in 1629, during the 30 Year’s War.
- Former agricultural college** Founded in 1908. In 1913, the college was displaced to the Lichtenstern-Gymnasium (cf. no. 15).
- Former park gate** Inscription of 1542: *“The Lord’s word remains eternally”*
- Lichtenstern Grammar School** Built in 1912/13 as an agricultural college. Since 1954 a Protestant private school.

- Château** L’édifice d’origine datant du Moyen Age fut anéanti par un incendie en 1542 (légende du « Klopferle », esprit du château). Reconstituit en style de Renaissance en 1544 par Reinhard de Sachsenheim (inscription au-dessus de l’entrée). Plusieurs sculptures sur la facade, dont celle du « Klopferle » à gauche de l’entrée. Autrefois entouré d’un fossé rempli d’eau qu’enjambait un pontlevis. Après l’extinction de la lignée des Sachsenheim en 1561, le château devint propriété des ducs du Wurtemberg ; depuis 1828 il appartient à des particuliers (v. Misani, v. Roeder, v. Koenig-Fachsensfeld). Acquis par la ville de Großsachsenheim en 1952, il fut rénové de 1959 à 1962 ; depuis, il sert d’hôtel de ville

- Pavillon** Daté de 1629. Appelé « Maison de thé ».
- Ancienne école d’agriculture** Fondée en 1908 par la baronne von Koenig-Fachsensfeld comme école d’agriculture de jeunes femmes. En 1913 l’institution fut aménagée au palais Lichtenstern (n° 15).
- Ancienne porte au parc** Datée de 1542 avec l’inscription suivante: *« La parole du Seigneur demeure éternellement ».*
- Lycée Lichtenstern** Construit en 1912/13 comme école d’agriculture de jeunes femmes, de style baroque. Acquis par l’église protestante du Wurtemberg en 1954.

- ehemaliges Herrenhaus** (Egartenhof) Über dem Torbogen die Jahreszahl 1571. An einem Fenstersturz an der Südwestecke der Giebelseite eine Inschrifttafel des Sachsenheimer Vogts Johann Rösslin (1570 – 1574): *Als man zalt 1571 Jar hat Johann Rösslin Vogt zu Sachsen für war disen baw angefangen und also vollenndt gott geb unns allen ein selig end amen*

- Ruine Altsachsenheim** (Egartenhof) Erbaut im 13. Jahrhundert als Stammsitz der Herren von Sachsenheim. Der Bau besaß ursprünglich 3 Stockwerke (an den Kragsteinen im Innern zu erkennen). Die beherrschende Lage über dem Enztal gab den Besitzern die Möglichkeit, Zölle von Flößern und Fuhrleuten zu erheben (Enzzoll). Als die Herren von Sachsenheim ihren Wohnsitz nach Großsachsenheim verlegten, verfiel die Burg allmählich. Um 1430 ist sie im Besitz der Herren von Nippenburg. Das Kiesersche Forstkartenwerk von 1685 zeigt sie als Ruine „Eyßenburg“ (äußerer Burg im Gegensatz zur inneren Burg, dem Schloss Großsachsenheim). Reste eines Grabens an der Ostseite, ebenso Reste der Umfassungsmauer und Fußgängerpforte. Etwa 1 km westlich sichtbar der frühere Beobachtungsposten „Türmlie“ (Nr. 19).

- sog. Türmlie** (an der Straße nach Bissingen beim Ortseingang Untermberg). Steinbau, im 16. Jahrhundert renoviert (Jahreszahl 1574). Früher Beobachtungsposten mit Sichtkontakt zur Burg Altsachsenheim. Später Schutzposten für den Postweg von der Oberamtsstadt Markgröningen zur Amtsstadt Großsachsenheim. Im Erdgeschoss Schießscharten. Ursprünglich führte eine Wendel-treppe zum Obergeschoss.

- Radschuhstein** (an der Straße nach Bissingen) Der um 1800 aufgestellte Stein wurde 2004 beim Bau der Umgehungstraße gefunden. Er schrieb für Wagen den Gebrauch eines Radschuhs als Bremse auf der Gefällstrecke nach Untermberg vor.

- Friedhof** 1714 an dieser Stelle angelegt (zuvor bei der Stadtkirche). Beachtenswertes schmiedeeisernes Tor. Grabmäler der ehemaligen Schlossbesitzer von Misani (gest. 1845) und von Roeder. In der Mitte Denkmal für 9 Soldaten aus dem deutsch-französischen Krieg von 1870/71. Sie verstarben im Schloss, das damals vorübergehend als Lazarett diente.



- Former wine-press** (Egartenhof) Establishes in 1596. Wine is grown on the nearby slopes of the Enz valley.
- Manor house** (Egartenhof) Built in 1571 by bailiff Johann Rösslin (as marked on an inscription).
- Ruin of Castle Altsachsenheim** (Egartenhof) Built in the 13th century as residence of the knights of Sachsenheim who could control the Enz valley from here to raise toll.
- Watchtower** Renovated in 1574. Used to protect the postway from Sachsenheim to Markgröningen.
- Signpost** The signpost from about 1800 stipulated the use of special brakes for carriages going down the road to the Enz river. It was excavated in 2004.
- Cemetery** Relocated here in 1714 (from the former church yard). Remarkable entrance gate in wrought iron. Several interesting monuments from the 19th century.

- Ancienne pressoir** (Egartenhof – à 2 km de Großsachsenheim) Datée de 1596.
- Ancien manoir** (Egartenhof) Daté de 1571. Construit par le bailli Johan Rösslin (dont témoigne une inscription).
- Ruine du vieux château** Construit au XIIème siècle comme résidence des Seigneurs de Sachsenheim. Le bâtiment avait 3 étages. Sa position dominante offrait aux seigneurs la possibilité de prélever les droits de douane sur les marchands et trains transportant du bois sur l’Enz.

- La petite tour** A l’origine un poste d’observation du vieux château. Restaurée en 1574 pour protéger la route postale entre les sous-préfectures de Markgröningen et Großsachsenheim.
- Le poteau** (sur la route de Bissingen) Ce poteau de 1800 stipulait des freins spéciaux pour les voitures sur la pente vers la vallée de l’Enz.

- Cimetière** Installé ici en 1714 (auparavant il se trouvait près de l’église). Porte en fer forgé. Monuments funéraires des propriétaires du château (v. Misani, v. Roeder) et un monument à la mémoire de 9 soldats décédés à l’hôpital dans le château pendant la guerre de 1870/71.

- ehemaliges Gasthaus „zum Ochsen“** Seit dem 30-jährigen Krieg als Gasthaus und Metzgerei nachweisbar. 1914 wurde der Betrieb aufgegeben. Früher mit Giebelseite zur Straße. Beim Umbau 1801 wurde der Giebel zur Westseite verlegt. Rechts stand das Bietigheimer Tor, das Anfang des 19. Jahrhunderts abgerissen wurde.

- ehemalige Neue Meierei** Erbaut unter Vogt Johann Schill (1711 – 1742). Seine Initialen IGSV sind an der Giebelseite im württembergischen Wappen in einem Rundmedaillon zu sehen. Am Westeingang das Schäferzunftzeichen mit der Jahreszahl 1775. Als Nachfolger der Alten Meierei bis ins 19. Jahrhundert in Betrieb.


- ehemaliges Peter- und Paul- Pfründhaus** Zweigeschossiger Fachwerkbau. In vorreformatorischer Zeit Pfründhaus; danach von 1562 – 1872 evangelisches Pfarrhaus. Anschließend von der Stadt erworben und bis 1950 als Schule genutzt.

- Bannkeller** Eingang zum ca. 30 x 10 m großen Gewölbekeller der Sachsenheimer Vogtei, der vom Herrenküfer verwaltet wurde. Im Torbogen das württembergische Wappen mit der Jahreszahl 1614 (beim Umbau 1984 erneuert). Es bestand ein unterirdischer Verbindungsgang zur gegenüberliegenden Vogtei (s. Nr. 25).

- ehemalige Vogtei** Vermutlich als Wohnsitz eines Angehörigen des Ortsadels erbaut. 1473 durch Hans von Sachsenheim umgebaut (Jahreszahl am Hauseingang im Innenhof). An der Südseite die Wappen von Sachsenheim und Neipperg sowie die Inschrift:

<i>got geb de sine (Seinen?) söhnen?) die nach mir hine (hier wohnen) D(a)z ich werd find gnad by maria kind Hans von Sachssenheim 1493</i>

- Seit 1562 als Vogtei nachweisbar; ab 1752 Stadtschreiberei. 1872 vom Land Württemberg erworben, seither evangelisches Pfarrhaus.



- Former restaurant “The bull”** Documented since the 17th century as a restaurant and butcher’s shop. Closed in 1914.
- New farming estate of the castle** Founded in 1714. Coat of arms of the dukedom of Wurtttemberg on the front.
- Former parsonage** Dating from the 15th century. Used as a schoolhouse from 1872 to 1950.
- The bailiff’s wine-cellar** Vaulted entrance from 1614. The cellar had a secret passage to the bailiff’s house.
- The bailiff’s house** Built in the 14th or 15th century, it was reconstructed in 1473. From 1562 on used as the bailiff’s house. Since 1872 rectory.

- Ancien restaurant « Le Bœuf »** Restaurant et boucherie depuis le XVIIème siècle jusqu’en 1914. A droite, il y avait la Porte de Bietigheim, détruite au début du XIXème siècle.
- Nouvelle ferme de la seigneurie** Fondée en 1714 par le sous-préfet Johann Georg Schill, remplaçant l’ancienne ferme (n° 5). Les armes du Wurtemberg se trouvent au frontispice.

- Ancienne maison des prêtres** Construite avant la Réforme. De 1562 à 1872 presbytère, puis école jusqu’en 1950
- Cave du bailli** Portail de la cave voûtée, orné des armes du Wurtemberg, date de 1614. Un passage souterrain reliait la cave et l’ancien bailliage.
- Ancien bailliage** Destiné à la résidence d’un membre de la famille de Seigneurs de Sachsenheim. Reconstitruit en 1473. Au-dessus du portail il y a les armes de Sachsenheim et Neipperg (à 15 km au nord de Sachsenheim) avec une inscription datant de 1493. Bailliage en 1562, bureau du secrétaire municipal en 1752. Depuis 1872 presbytère.