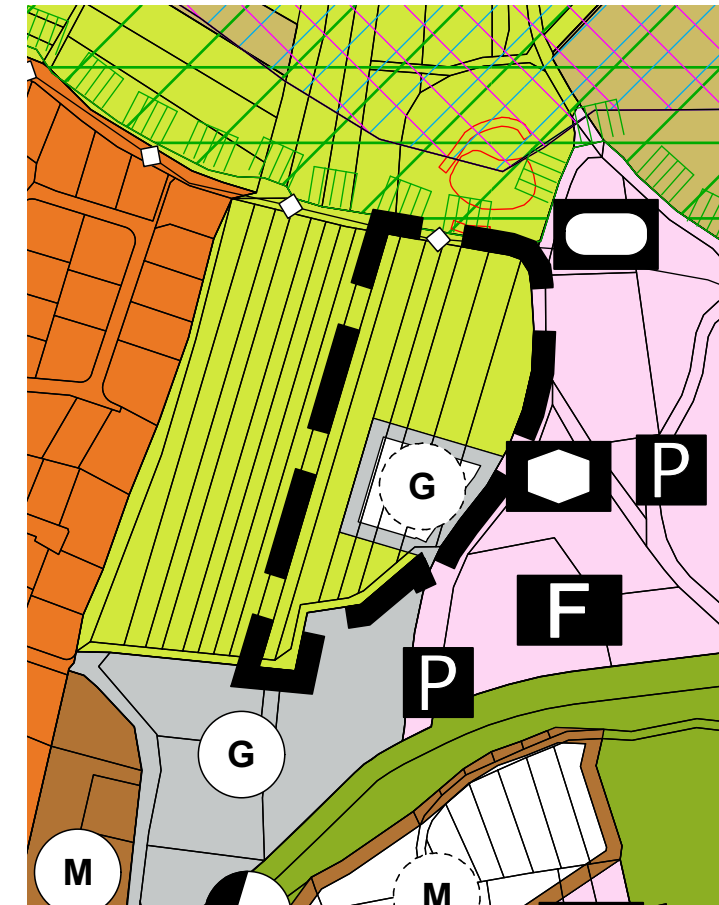
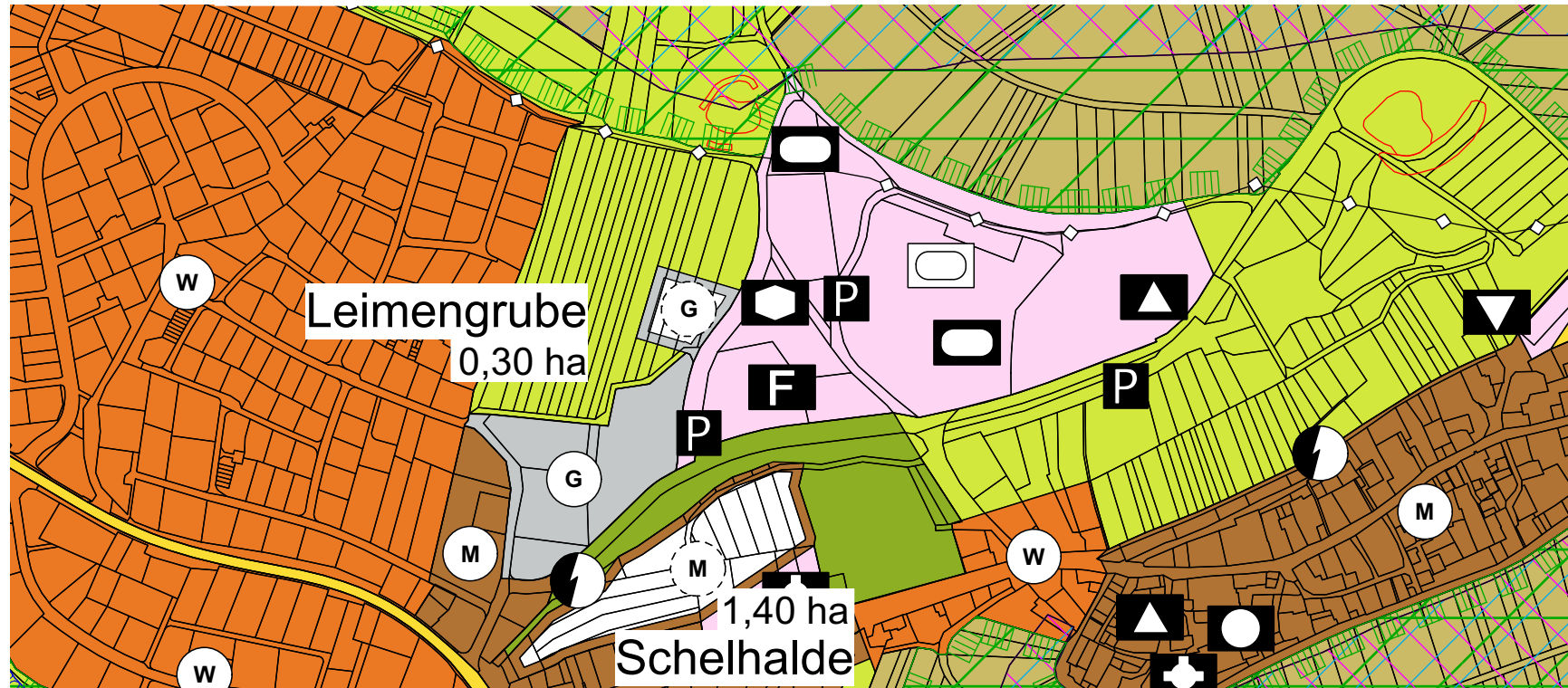
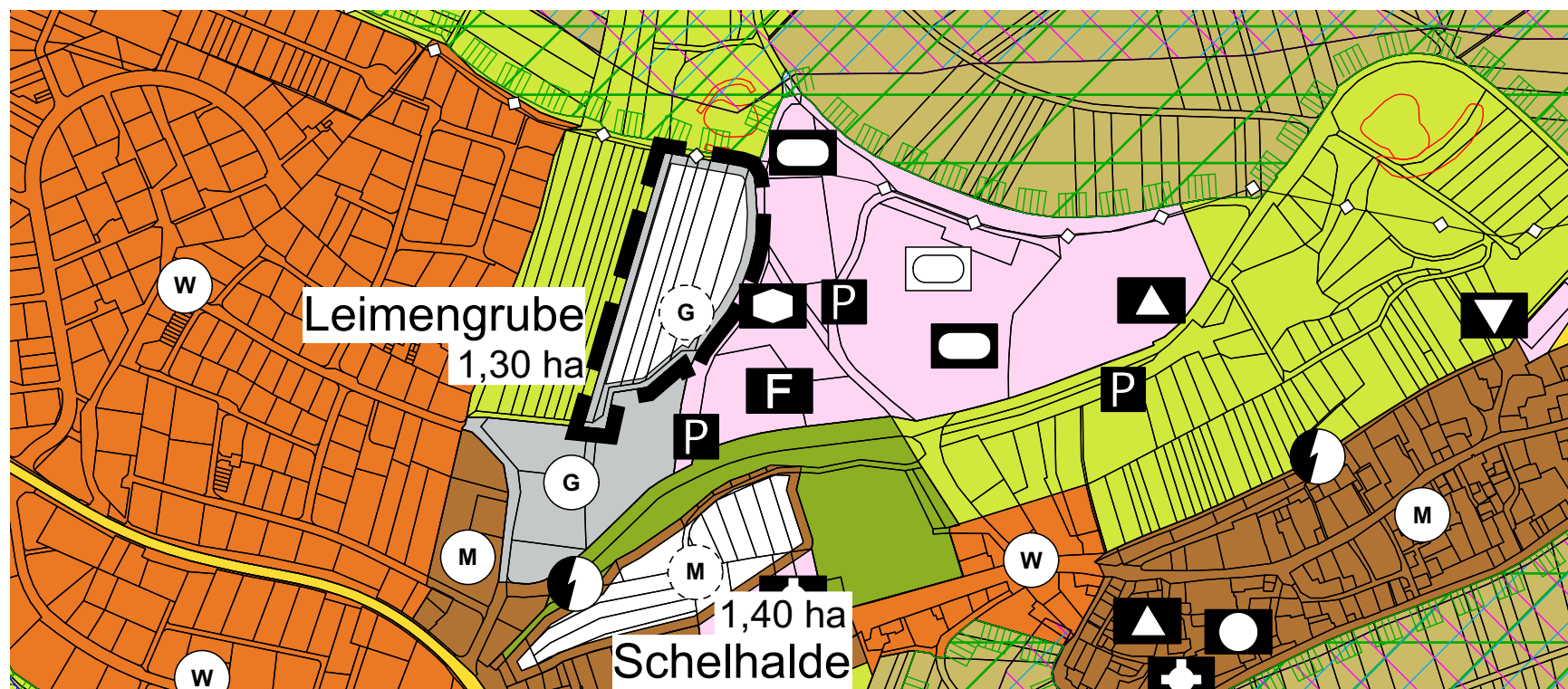


Ausschnitt aus dem genehmigten Flächennutzungsplan  
 Genehmigung vom 08.05.2009  
 Bekanntmachung vom 22.05.2009



Abgrenzung Änderungsbereich  
 Hohenhaslach  
 Bereich Leimengrube  
 ohne Maßstab

Ausschnitt mit Darstellung der Änderung (mit Abgrenzung)  
 zur Ausweisung Gewerbegebiet "Leimengrube"



**K M B**

KMB PLAN | WERK | STADT | GMBH  
 Architektur: Stadtplanung,  
 Innenarchitektur, Vermessung,  
 Landschaftsarchitektur,  
 Teilbauplanung, Strassenplanung  
 Brenzstr. 21  
 71630 Ludwigsburg  
 Telefon 07141 / 4414-0  
 Telefax 07141 / 4414-14  
 e-mail: mailbox@kmbonline.de

Fortschreibung FNP 2006 - 2021  
 Stadt Sachsenheim

---

Kreis: Ludwigsburg  
 Stadt: Sachsenheim  
 Gemarkung: Hohenhaslach

---

**3. Flächennutzungsplanänderung**

Bearbeitet:	Hofmann	Maßstab:
Gezeichnet:	Niehues	1:5.000
Datum:	08.11.2018	Stand:
Plannummer: F03_1	ProjNr: 1827	30.04.2019